


Aggiornamento a metodologia invariata dei fabbisogni standard dei comuni per il 2018

in base agli artt. 6 e 7 del D. Lgs. 26 novembre 2010, n. 216

SOSE - SOLUZIONI PER IL SISTEMA ECONOMICO S.P.A.

SOSE 

13 settembre 2017



Il rapporto è stato realizzato da

SOSE - Soluzioni per il Sistema Economico S.p.A.

Sede legale e operativa
Via Mentore Maggini n. 48C
00143 Roma - Italy
P.I. 05851091008
Tel. +3906508311
Fax +390650831301
www.sose.it

Per richiedere informazioni inviare una email all'indirizzo info@sose.it
Per inviare una email tramite posta elettronica certificata utilizzare l'indirizzo info@pec.sose.it

Il rapporto è stato chiuso l'08/09/2017



INDICE

Elenco delle figure	
Elenco delle tabelle	
Elenco delle abbreviazioni	

Introduzione	
Regole generali per l'aggiornamento	
Compilazione del questionario FC20U e qualità dei dati raccolti	

I Modello di stima - Funzione di costo


1 LE FUNZIONI DI ISTRUZIONE PUBBLICA	
1.1 La definizione delle variabili	
1.2 Calcolo del fabbisogno standard	
2 LE FUNZIONI RIGUARDANTI LA GESTIONE DEL TERRITORIO E DELL'AMBIENTE- SERVIZIO SMALTIMENTO RIFIUTI	
2.1 La definizione delle variabili	
2.2 Calcolo del fabbisogno standard	
3 LE FUNZIONI NEL SETTORE SOCIALE - SERVIZI DI ASILI NIDO	
3.1 La definizione delle variabili	
3.2 Calcolo del fabbisogno standard	

II Modello di stima - Funzione di spesa

4 LE FUNZIONI GENERALI DI AMMINISTRAZIONE GESTIONE E CONTROLLO	
4.1 La definizione delle variabili	
4.2 Calcolo del fabbisogno standard	
5 LE FUNZIONI DI POLIZIA LOCALE	
5.1 La definizione delle variabili	
5.2 Calcolo del fabbisogno standard	
6 LE FUNZIONI DI VIABILITÀ E TERRITORIO	
6.1 La definizione delle variabili	
6.2 Calcolo del fabbisogno standard	

III Modello di stima - Funzione di spesa aumentata

7 LE FUNZIONI NEL CAMPO DEI TRASPORTI (TRASPORTO PUBBLICO LOCALE)	
7.1 La definizione delle variabili	
7.2 Calcolo del fabbisogno standard	
8 LE FUNZIONI NEL SETTORE SOCIALE AL NETTO DEL SERVIZIO DI ASILI NIDO	
8.1 La definizione delle variabili	
8.2 Calcolo del fabbisogno standard	




IV Analisi

9	ANALISI DI SENSITIVITÀ	
9.1	Istruzione pubblica	
9.2	Smaltimento rifiuti	
9.3	Asili nido	
9.4	Funzioni generali	
9.5	Polizia locale	
9.6	Viabilità e territorio	
9.7	Trasporto pubblico locale	
9.8	Sociale	


V APPENDICI

Appendice A	LE VARIABILI RELATIVE AI PREZZI DEI FATTORI PRODUTTIVI	
Appendice B	IL QUESTIONARIO UNICO FC20U PER I COMUNI, LE UNIONI DEI COMUNI E LE COMUNITÁ MONTANE	
Appendice C	I COEFFICIENTI DI RIPARTO	



ELENCO DELLE FIGURE

Figura 9.1	Istruzione pubblica - confronto tra la variazione percentuale del fabbisogno e la variazione percentuale dei residenti tra 3 e 14 anni
Figura 9.2	Smaltimento rifiuti, confronto tra la variazione percentuale del fabbisogno e la variazione percentuale della quantità di rifiuti
Figura 9.3	Asili nido, impatto della variazione dei bambini serviti e voucher
Figura 9.4	Funzioni generali, confronto tra la variazione percentuale del fabbisogno e la variazione percentuale della popolazione residente
Figura 9.5	Polizia locale, confronto tra la variazione percentuale del fabbisogno e la variazione percentuale della popolazione residente
Figura 9.6	Viabilità e territorio, confronto tra la variazione percentuale del fabbisogno e la variazione percentuale della popolazione residente
Figura 9.7	TPL, confronto tra la variazione percentuale del fabbisogno e la variazione percentuale della popolazione residente
Figura 9.8	Sociale, confronto tra la variazione percentuale del fabbisogno e la variazione percentuale della popolazione residente



ELENCO DELLE TABELLE

Tabella 1	Distribuzione % di compilazione del questionario FC20U per regione
Tabella 2	Distribuzione % di compilazione del questionario FC20U per fascia dimensionale
Tabella 3	Ripartizione delle anomalie per tipologia di recall
Tabella 4	Ripartizione anomalie relative a ciascuna variabile numerica per quadro
Tabella 1.1	Istruzione pubblica, variabili utilizzate nella stima dei fabbisogni standard
Tabella 1.2	Istruzione pubblica, variabili che concorrono al calcolo del fabbisogno standard
Tabella 2.1	Smaltimento rifiuti, variabili utilizzate nella stima dei fabbisogni standard
Tabella 2.2	Smaltimento rifiuti, variabili che concorrono al calcolo del fabbisogno standard
Tabella 3.1	Asili nido, variabili utilizzate nella stima dei fabbisogni standard
Tabella 3.2	Asili nido, variabili che concorrono al calcolo del fabbisogno standard
Tabella 3.3	Asili nido, distribuzione dei comuni per tipologia di valori assegnati
Tabella 3.4	Asili nido, coefficiente di contrazione tra 2013 e 2015 della popolazione residente 0 - 2 anni (media regionale)
Tabella 4.1	Funzioni generali, variabili utilizzate nella stima dei fabbisogni standard
Tabella 4.2	Funzioni generali, variabili che concorrono al calcolo del fabbisogno standard
Tabella 5.1	Polizia Locale, variabili utilizzate nella stima dei fabbisogni standard
Tabella 5.2	Polizia Locale, variabili che concorrono al calcolo del fabbisogno standard
Tabella 6.1	Viabilità e Territorio, variabili utilizzate nella stima dei fabbisogni standard
Tabella 6.2	Viabilità e Territorio, variabili che concorrono al calcolo del fabbisogno standard
Tabella 7.1	TPL, variabili utilizzate nella stima dei fabbisogni standard
Tabella 7.2	TPL, variabili che concorrono al calcolo del fabbisogno standard
Tabella 7.3	Indicatore di intensità della dummy presenza del servizio (<i>Km percorsi, Numero di passeggeri</i>)
Tabella 7.4	Indicatore di intensità della dummy presenza tipologia di servizio (metro, tram)
Tabella 7.5	Indicatore di intensità della dummy presenza tipologia di servizio (servizio urbano di navigazione, servizio con impianti a fune e servizi filoviario)
Tabella 8.1	Servizi sociali, variabili utilizzate nella stima dei fabbisogni standard
Tabella 8.2	Servizi sociali, variabili che concorrono al calcolo del fabbisogno standard
Tabella 8.3	Indicatore di intensità della dummy presenza complessiva delle tipologie di target
Tabella 8.4	Indicatore di intensità della dummy presenza complessiva delle macro aree di intervento
Tabella 9.1	Istruzione pubblica, stima dell'elasticità tra fabbisogno e singole variabili
Tabella 9.2	Smaltimento rifiuti, stima dell'elasticità tra fabbisogno e singole variabili
Tabella 9.3	Asili nido, stima dell'elasticità tra fabbisogno e singole variabili
Tabella 9.4	Funzioni generali, stima dell'elasticità tra fabbisogno e singole variabili
Tabella 9.5	Polizia locale - stima dell'elasticità tra fabbisogno e singole variabili
Tabella 9.6	Viabilità e territorio, stima dell'elasticità tra fabbisogno e singole variabili
Tabella 9.7	TPL, stima dell'elasticità tra fabbisogno e singole variabili
Tabella 9.8	Servizi sociali, stima dell'elasticità tra fabbisogno e singole variabili
Tabella A.1	Funzioni generali - Costo medio del lavoro per addetto
Tabella A.2	Polizia locale - Costo medio del lavoro per addetto
Tabella A.3	Viabilità e Territorio - Costo medio del lavoro per addetto
Tabella A.4	Asili nido - Costo medio del lavoro per addetto
Tabella A.5	Polizia Locale - Spesa media per l'uso dei veicoli (assicurazioni e carburante)
Tabella A.6	Livello delle locazioni immobiliari ad uso ufficio prezzo mensile al mq (Osservatorio del mercato immobiliare - Secondo semestre 2015)
Tabella C.1	Pesi per l'aggregazione dei coefficienti di riparto dei singoli servizi



ELENCO DELLE ABBREVIAZIONI

ANCI	<i>Associazione Nazionale Comuni Italiani</i>
CTFS	<i>Commissione tecnica per i fabbisogni standard</i>
FaS	<i>Fabbisogno Standard</i>
FSC	<i>Fondo di Solidarietà Comunale</i>
IFEL	<i>Istituto per la Finanza e l'Economia Locale, fondazione ANCI</i>
ISPRA	<i>Istituto Superiore per la Protezione e la Ricerca Ambientale</i>
ISTAT	<i>Istituto nazionale di statistica</i>
MEF	<i>Ministero dell'Economia e delle Finanze</i>
MIUR	<i>Ministero dell'Istruzione, dell'Università e della Ricerca</i>
MISE	<i>Ministero dello Sviluppo Economico</i>
MUD	<i>Modello Unico di Dichiarazione Ambientale</i>
Nota FaS 2016	<i>“Revisione della metodologia dei fabbisogni standard dei comuni” approvata dalla Commissione tecnica per i fabbisogni standard (CTFS) in data 13 settembre 2016, adottata con il DPCM del 29 dicembre 2016 e pubblicata in Gazzetta Ufficiale il 22 febbraio 2017</i>
OLS	<i>Ordinary Least Squares</i>
OMI	<i>Osservatorio del Mercato Immobiliare</i>
RSO	<i>Regioni a Statuto Ordinario</i>
SOSE	<i>Soluzioni per il Sistema Economico S.p.A.</i>
TPL	<i>Trasporto pubblico locale</i>



INTRODUZIONE


La presente nota metodologica è stata predisposta da *Soluzioni per il Sistema Economico S.p.A. (SOSE)* ai sensi dell'articolo 7 del Decreto legislativo 26 novembre 2010, n. 216 allo scopo di illustrare la procedura di revisione dei coefficienti di riparto dei fabbisogni standard delle funzioni fondamentali dei comuni delle *Regioni a Statuto Ordinario (RSO)*, da utilizzarsi per l'assegnazione del 55% del *Fondo di Solidarietà Comunale (FSC)* in base a quanto disposto per il 2018 dall'articolo 1 comma 449 lettera c) della Legge 11 dicembre 2016, n. 232.

Il processo di revisione è stato realizzato in cooperazione e con il supporto scientifico dell'*Istituto per la Finanza e l'Economia Locale, fondazione ANCI (IFEL)* e ha riguardato soltanto la base dati, aggiornando l'annualità di riferimento dal 2013 al 2015 ai sensi dell'art. 6, comma 1 del D. Lgs. 216/2010. I modelli di riferimento per la stima dei fabbisogni standard sono rimasti invariati, di conseguenza, per le regole di calcolo si rimanda interamente alla nota metodologica "*Revisione della metodologia dei fabbisogni standard dei comuni*" approvata dalla Commissione tecnica per i fabbisogni standard (CTFS) in data 13 settembre 2016, adottata con il DPCM del 29 dicembre 2016 e pubblicata in *Gazzetta Ufficiale* il 22 febbraio 2017 (Nota FaS 2016).

In linea con la metodologia vigente, i fabbisogni standard sono stati aggiornati con riferimento ai seguenti servizi delle funzioni fondamentali:

- *Istruzione pubblica* che comprende i servizi relativi alla scuola dell'infanzia, agli altri ordini di scuola (primaria e secondaria di primo e secondo grado), al trasporto, alla refezione, all'assistenza e trasporto disabili e ad altri servizi complementari come i centri estivi;
- *Smaltimento rifiuti*, ovvero al complesso delle attività direttamente o indirettamente connesse alla raccolta, alla trasformazione, all'allontanamento, al recupero e allo smaltimento dei rifiuti solidi urbani, nonché alla gestione dei rifiuti speciali assimilati agli urbani e, unitamente a questi, avviati allo smaltimento;
- *Asili nido* che comprende il servizio rivolto alla prima infanzia a favore dei bambini con età compresa tra zero e due anni;
- *Funzioni generali di amministrazione e controllo* (servizi generali) che comprende al suo interno oltre ai servizi generali di amministrazione quelli relativi alla gestione delle entrate tributarie, dell'ufficio tecnico e dell'anagrafe;
- *Polizia Locale* che comprende i servizi di polizia municipale, commerciale e amministrativa;
- *Servizi di pubblica utilità* che comprendono i servizi di viabilità, circolazione stradale illuminazione pubblica nonché i servizi di urbanistica, gestione del territorio, protezione civile e di tutela ambientale e del verde pubblico;
- *Trasporto pubblico locale (TPL)* volto a garantire ai cittadini il diritto alla mobilità grazie alla fornitura di mezzi di trasporto diversi dai veicoli propri dei cittadini;
- *Settore sociale al netto del servizio di Asili nido* (servizi sociali) che include una molteplicità di prestazioni rivolte al territorio comunale e che interessano diverse fasce di utenza tra cui i minori, i giovani, gli anziani, le famiglie, i disabili, le persone dipendenti da alcol o droghe, le persone con problemi di salute mentale, gli immigrati e i nomadi, nonché gli adulti con disagio socio-economico.

Il resto del documento è suddiviso in nove capitoli: quelli da 1 a 8 illustrano le caratteristiche delle variabili aggiornate per ogni servizio/funzione fondamentale, nel capitolo 9 è riportata un'analisi di sensitività volta a misurare l'impatto generato dall'aggiornamento delle variabili sul fabbisogno. Infine, la nota comprende tre appendici: nell'**Appendice A** sono riportati i nuovi valori normalizzati dei prezzi dei fattori produttivi, nell'**Appendice B** è visionabile il questionario FC20U e nell'**Appendice C** sono riportati i coefficienti di riparto aggiornati.



Introduzione

REGOLE GENERALI PER L'AGGIORNAMENTO

Con riferimento alla metodologia vigente, si sottolinea che le variabili descritte nel capitolo "La stima del modello e il calcolo dei fabbisogni standard" della Nota FaS 2016 (p. 9) oggetto di aggiornamento sono le seguenti:

- le variabili del gruppo **X**, che include la maggior parte delle variabili di contesto e di misurazione dei servizi svolti;
- le variabili del gruppo **W**, che comprende principalmente i prezzi dei fattori produttivi;
- le variabili del gruppo **D**, che identificano la presenza e la tipologia dei servizi svolti nelle funzioni di spesa aumentata.

Non sono, quindi, sottoposte ad aggiornamento le variabili del gruppo **Z**, relative principalmente alla identificazione delle modalità di gestione, essendo il loro impatto neutralizzato in fase di applicazione e le variabili del gruppo **C** e **T** che identificano, rispettivamente, i cluster e le regioni di appartenenza dei comuni. Per maggiori dettagli si rimanda ai singoli capitoli relativi all'aggiornamento delle variabili di ogni servizio/funzione.

Per i comuni che gestiscono i servizi in forma associata, ai fini dell'operazione di **riparto delle variabili desunte dal questionario**, l'assegnazione di un comune ad una forma di gestione associata è stata effettuata seguendo le regole della metodologia vigente in base a quanto indicato dai comuni capofila e dalle unioni/comunità montane nel *Quadro B – Forme associative* del questionario FC20U (soltanto per il servizio di *Asili nido* si è considerato anche quanto riportato nel *Quadro X – Entrate e integrazioni contabili*). Una volta individuato il perimetro delle forme di gestione associata, in generale, ad ogni comune è stata attribuita una quota parte delle variabili dichiarate dal comune capofila e dall'unione/comunità montana nel questionario FC20U in proporzione al *gruppo client* o al principale indicatore di output di riferimento, invece, le variabili espresse in percentuale, le dummy e le variabili politomiche sono state attribuite ai comuni in gestione associata considerando il valore massimo tra il dato dichiarato dal comune stesso e il dato dichiarato dal comune capofila o dall'unione/comunità montana.

Per le **variabili desumibili da fonti ufficiali**, l'aggiornamento è avvenuto considerando i valori relativi al 2015 o all'annualità disponibile più recente¹. Nei casi in cui la variabile utilizzata non fosse più aggiornabile sono stati utilizzati i valori attualmente in uso.

In merito alle **variabili desumibili dal questionario**, invece, i valori sono stati aggiornati al 2015 utilizzando le informazioni acquisite con il questionario FC20U procedendo, nei tre casi di seguito elencati, al recupero del dato relativo al 2013 utilizzato nel precedente calcolo del fabbisogno standard:

- in primis, il recupero è stato effettuato per i comuni che alla data del 1 settembre 2017 non hanno risposto al questionario e che non risultano avere gestioni associate dalle dichiarazioni degli altri enti;
- in secondo luogo, rientrano nella procedura di recupero i comuni rispondenti al questionario alla data del 1 settembre 2017 che dichiarano una gestione associata con un'unione/comunità montana o con un comune capofila non rispondente alla data del 1 settembre 2017 (in questo caso i valori relativi al 2013 si considerano solo se superiori a quelli desumibili dal questionario FC20U);
- da ultimo, si recuperano i valori relativi al 2013 per i comuni non rispondenti al questionario che alla data del 1 settembre 2017 risultano in gestione associata a seguito delle dichiarazioni del comune capofila o dell'unione/comunità montana (anche in questo caso i valori relativi al 2013 si considerano solo se superiori a quelli attribuibili con i dati desumibili dal questionario FC20U).

Per i comuni che recuperano i valori delle variabili dall'annualità 2013 e che sono stati coinvolti in processi di fusione si è proceduto ad aggregare le variabili nel perimetro del nuovo ente risultante dalla fusione, in modo da allineare la geografia comunale 2013, composta da 6.700 comuni, a quella esistente nel 2015 oggetto di invio del questionario FC20U, ovvero 6.664 comuni. Le regole di aggregazione delle singole variabili sono descritte successivamente nei capitoli di ogni funzione.

¹ Per la funzione di *Istruzione pubblica*, in merito alle variabili desumibili da *Ministero dell'Istruzione, dell'Università e della Ricerca* (MIUR), che vengono attribuite in base al perimetro delle forme associate, si è proceduto al recupero del dato relativo al 2013 utilizzato nel precedente calcolo del fabbisogno standard nel caso in cui i comuni rispondenti al questionario dichiarino una gestione associata con un'unione/comunità montana o un comune capofila non rispondente alla data del 1 settembre 2017 e i valori relativi al 2013 sono superiori a quelli attribuibili con i dati desunti dal dato MIUR aggiornato.



Introduzione

Nel processo di calcolo dei fabbisogni standard, per tutte le variabili sono state seguite le regole di costruzione e applicazione dell'attuale metodologia, come riportato nella Nota FaS 2016 a cui si rimanda. Nei rari casi in cui sono state apportate delle modifiche, queste ultime sono commentate nei capitoli che seguono in relazione a ogni funzione fondamentale. Si puntualizza che le soglie, minime e massime, relative alla normalizzazione delle variabili sono rimaste invariate salvo eccezioni opportunamente riportate. Inoltre, per quanto riguarda le **variabili relative al livello dei prezzi**, il processo di normalizzazione ha seguito le regole della metodologia vigente e i nuovi valori sono riportati nell'**Appendice A**. Si sottolinea che per il calcolo degli scostamenti percentuali dal valore medio nazionale dei prezzi, diversamente da quanto fatto per le altre variabili, sono state aggiornate anche le medie nazionali di riferimento.

COMPILAZIONE DEL QUESTIONARIO FC20U E QUALITÀ DEI DATI RACCOLTI

Per l'aggiornamento dei coefficienti di riparto dei fabbisogni standard all'annualità 2015 sono state considerate le informazioni acquisite con il questionario FC20U alla data del 1 settembre 2017 recependo le modifiche apportate sino a tale data da parte dei comuni e delle unioni/comunità montane. A tale data risulta che hanno compilato il questionario 5.947 comuni e 196 unioni/comunità montane.

A livello comunale il tasso complessivo di compilazione è stato dell'89,2%. Nelle **Tabelle 1 e 2** si riportano le percentuali di compilazione considerando i comuni aggregati, rispettivamente, per regione e fascia di popolazione.

A livello regionale (**Tabella 1**) la compilazione del questionario FC20U è abbastanza uniforme. Nell'analisi dei dati deve essere, comunque, considerata la mancata compilazione dei comuni dell'Italia centrale che hanno subito gli effetti del terremoto e che, in base al Art.44 del decreto-legge 17 ottobre 2016 n. 189 e alla legge 7 aprile 2017 n.45, sono stati esentati da tutti gli adempimenti finanziari, contabili e certificativi. Per effetto di tali norme i comuni elencati nel D.L. 44/16 e nella L. 45/17 non erano soggetti alle scadenze previste per la compilazione del questionario FC20U. Per questa motivazione spicca il basso valore della regione Marche (55,5%) poiché circa un terzo dei comuni marchigiani sono catalogati nei comuni esentati da tutti gli adempimenti finanziari, contabili e certificativi.

Tabella 1: Distribuzione % di compilazione del questionario FC20U per regione

Regione	Numero comuni	Comuni rispondenti alla data del 1 settembre 2017	Percentuale di compilazione rispetto al totale dei comuni
Piemonte	1.206	1.092	90,5%
Lombardia	1.530	1.437	93,9%
Veneto	579	520	89,8%
Liguria	235	213	90,6%
Emilia-Romagna	340	301	88,5%
Toscana	279	238	85,3%
Umbria	92	78	84,8%
Marche	236	131	55,5%
Lazio	378	315	83,3%
Abruzzo	305	263	86,2%
Molise	136	122	89,7%
Campania	550	509	92,5%
Puglia	258	226	87,6%
Basilicata	131	125	95,4%
Calabria	409	377	92,2%
Totale	6.664	5.947	89,2%



Introduzione


Analizzando la chiusura dei questionari per fascia di popolazione (**Tabella 2**) emerge come la compilazione dei questionari sia stata effettuata da tutti i comuni sopra i 250.000 abitanti. Inoltre, si assiste a una minore compilazione al diminuire della dimensione dei comuni.

Tabella 2: **Distribuzione % di compilazione del questionario FC20U per fascia dimensionale**

Fascia dimensionale	Numero comuni	Comuni rispondenti alla data del 1 settembre 2017	Percentuale di compilazione rispetto al totale dei comuni
Meno di 500 Abitanti	726	618	85,1%
500 – 999 Abitanti	911	805	88,4%
1.000 – 1.999 Abitanti	1.258	1.120	89,0%
2.000 – 2.999 Abitanti	786	673	85,6%
3.000 – 4.999 Abitanti	922	833	90,3%
5.000 – 9.999 Abitanti	1.011	917	90,7%
10.000 – 19.999 Abitanti	613	570	93,0%
20.000 – 59.999 Abitanti	350	327	93,4%
60.000 – 99.999 Abitanti	50	48	96,0%
100.000 – 249.999 Abitanti	27	26	96,3%
250.000 – 499.999 Abitanti	5	5	100,0%
Oltre i 500.000 Abitanti	5	5	100,0%
Totale	6.664	5.947	89,2%

La raccolta dei dati con il questionario FC20U, utili all'aggiornamento a metodologia invariata dei fabbisogni standard, è durata circa nove mesi: è iniziata il 22 novembre 2016 e si è conclusa il 1 settembre 2017. La qualità dei dati raccolti è stata controllata attraverso una operazione di *recall*, che ha visto l'invio ai comuni di una serie di messaggi volti a segnalare le anomalie riscontrate nella compilazione alla data del 10 maggio 2017. Le principali tipologie di anomalia e il tasso di correzione registrato sino alla data del 1 settembre 2017 sono riportate nelle **Tabelle 3 e 4**. Nel dettaglio:

- nella categoria "*Spesa questionario e certificato consuntivo*" sono state incluse le incoerenze contabili tra la spesa desumibile dalle informazioni inserite nel questionario FC20U (T10 + T17 - T14 + S12) colonna P e la spesa riportata nel certificato consuntivo 2015 al rigo 188 negli interventi da 1 (personale) a 7 (Imposte e tasse);
- nella categoria "*Costo del lavoro*" sono conteggiate le anomalie derivanti dai valori del costo medio del lavoro per addetto di ciascun servizio/funzione inferiore a 22.000 euro e superiore ad 80.000 euro;
- nella categoria "*Variabili da Fabbisogno*", che riguarda tutte le variabili desumibili dal questionario e utilizzate nel calcolo dei fabbisogni standard, il numero di anomalie riscontrato si basa su una discordanza con quanto considerato nel calcolo dei fabbisogni standard con la precedente rilevazione del 2013. Tali discordanze hanno riguardato per ciascun servizio/funzione tutti i comuni che presentavano un dato 2015 superiore al 100% di quello del 2013 o che presentavano valorizzazioni solamente nella rilevazione 2013 nel caso di comuni non in forma di gestione associata. Conseguentemente l'anomalia segnalata potrebbe non necessariamente essere tale, ma solamente frutto di correzioni di errate imputazioni nel precedente questionario FC10U o di cambiamenti reali nella produzione del servizio;
- nella categoria "*Forme di gestione*" sono state segnalate ai comuni e/o alle unioni/comunità montane le eventuali incoerenze di compilazione del quadro B relativamente alle forme associative;
- nella categoria "*Servizi svolti*" sono stati individuati gli eventuali errori di compilazione dei quadri M relativi ai Servizi svolti e le eventuali incoerenze di indicazione dei servizi rispetto alla presenza o meno della spesa;
- nella categoria "*Anomalie specifiche TPL*" sono state analizzate alcune incoerenze specifiche per il servizio in questione quale ad esempio la discordanza tra i ricavi da biglietto e abbonamenti contabilizzati tra le entrate del Certificato riportate nel rigo X06 del questionario e la voce 235 del quadro 2 del Certificato Consuntivo 2015;



Introduzione

- nella categoria “Anomalie specifiche Asili nido” sono state analizzate alcune incoerenze relativamente all’indicazione del numero di utenti serviti, condizionatamente alla spesa e quanto riportato nella precedente rilevazione;
- Nella categoria “Anomalie puntuali” sono conteggiati i recall inviati ai singoli comuni per ciascuna variabile numerica ritenuta “potenzialmente” anomala sulla base di specifici test statistici.

Nella **Tabella 3** si vuole evidenziare il livello di correzione dei dati dopo l’invio dei *recall* ai comuni che alla data del 10 maggio 2017 presentavano almeno un’irregolarità in relazione alle principali categorie di anomalia.

Tabella 3: Ripartizione delle anomalie per tipologia di recall


Tipologia di recall	Numero di anomalie al 10 maggio 2017	Numero di anomalie al 1 settembre 2017	Differenza percentuale
Spese questionario e certificato consuntivo	495	399	-19,39%
Costo del lavoro	2.612	2.269	-13,13%
Variabili da fabbisogno	7.911	6.819	-13,80%
Forme di gestione	9.515	8.406	-11,66%
Servizi svolti	5.647	4.145	-26,60%
Anomalie specifiche Asili nido	541	460	-14,97%
Anomalie specifiche TPL	588	486	-17,35%
Anomalie puntuali	5.104	4.150	-18,69%
Totale	32.413	27.134	-16,29%

Sono state inviate ai comuni circa 32.000 segnalazioni e, complessivamente, il 16,29% dei comuni ha effettivamente modificato quanto segnalato come “anomalo”. Il maggior livello di correzione si è registrato relativamente al quadro dei “*Servizi svolti*” (circa il 27%).

Nella **Tabella 4** viene riportato il dettaglio delle anomalie puntuali, distinto per quadro del questionario FC20U. Dalla tabella emerge che sono state inviate ai comuni circa 5.000 segnalazioni con un complessivo livello di correzione pari a circa il 19% con un consistente incremento della qualità del dato per il quadro M dei servizi svolti in cui ricadeva il maggior numero di potenziali errori.

Tabella 4: Ripartizione anomalie relative a ciascuna variabile numerica per quadro

QUADRO DEL QUESTIONARIO FC20U	Numero di anomalie puntuali al 10 maggio 2017	Numero di anomalie puntuali al 1 settembre 2017	Differenza percentuale
QUADRO A - Elementi specifici dell’ente locale e del territorio	320	233	-27,19%
QUADRO C - Elementi specifici relativi al servizio di Trasporto pubblico locale	16	13	-18,75%
QUADRO D - Personale dell’Ente	324	300	-7,41%
QUADRO E - Unità locali utilizzate per lo svolgimento dell’attività e personale docente	148	119	-19,59%
QUADRO F - Dotazione strumentale	111	79	-28,83%
QUADRO M - Servizi svolti	2.218	1.652	-25,52%
QUADRO S - Spese correnti desumibili dal Certificato Consuntivo	1.188	1.064	-10,44%
QUADRO T - Spese per il personale dell’ente	628	568	-9,55%
QUADRO X - Entrate e integrazioni contabili	151	122	-19,21%
TOTALE	5.104	4.150	-18,69%



Parte I

Modello di stima - Funzione di costo




1 | LE FUNZIONI DI ISTRUZIONE PUBBLICA

Il presente capitolo si riferisce all'aggiornamento delle variabili che concorrono alla stima del fabbisogno standard relativo ai servizi della funzione di *Istruzione pubblica*. La stima del fabbisogno standard è stata effettuata attraverso un modello di funzione di costo che vede come principale indicatore di output (M) la "Popolazione residente 3 - 14 anni", variabile che allo stesso tempo identifica anche il *gruppo client*.

A seguito dell'aggiornamento delle variabili dal 2013 al 2015 il peso di questa funzione nella composizione del fabbisogno standard complessivo è passato dal 13,54% al 13,35%.

1.1 LA DEFINIZIONE DELLE VARIABILI

La **Tabella 1.1** riporta le variabili incluse nel modello di funzione di costo utilizzato per la stima del fabbisogno standard; nella tabella si specificano la fonte, l'anno di aggiornamento e se le variabili hanno subito variazioni nella fase di costruzione e/o di applicazione ovvero il processo di calcolo del fabbisogno. Le macro-variabili di riferimento sono quelle incluse nel modello (7) riportato nel capitolo "La stima del modello e il calcolo dei fabbisogni standard" della Nota FaS 2016 (p. 9) alla quale si rimanda.




Istruzione pubblica

Tabella 1.1: Istruzione pubblica, variabili utilizzate nella stima dei fabbisogni standard

Tipologia	Variabile	Fonte e anno di aggiornamento	Variazione in costruzione	Variazione in applicazione
Variabili X_i				
PRINCIPALE INDICATORE DI OUTPUT E GRUPPO CLIENT	Popolazione residente 3 - 14 anni	Istat (2015)	no	no
SERVIZI SVOLTI	Metri quadri dei plessi comunali e statali	Questionario (2015)	no	no
	Quota delle classi con tempo prolungato della scuola secondaria di primo grado statale e comunale	Miur a.a 2014/2015 e a.a. 2015/2016	no	no
	Quota delle classi a tempo pieno della scuola primaria statale e comunale	Miur a.a 2014/2015 e a.a. 2015/2016	no	no
	Utenti trasportati nei comuni senza plessi statali e comunali e senza alunni delle scuole comunali e private	Questionario (2015) - Miur a.a 2014/2015 e a.a. 2015/2016	no	no
	Utenti trasportati nei comuni con plessi statali e comunali o alunni delle scuole comunali e private	Questionario (2015) - Miur a.a 2014/2015 e a.a. 2015/2016	no	no
	Utenti della mensa	Questionario (2015)	no	no
	Alunni disabili delle scuole comunali	Miur a.a 2014/2015 e a.a. 2015/2016	no	no
	Utenti disabili trasportati della scuola dell'infanzia, primaria e secondaria	Questionario (2015)	no	no
	Utenti dei centri estivi e alunni del pre-post scuola	Miur a.a 2014/2015 e a.a. 2015/2016	no	no
FATTORI ESOGENI DI CARICO	Numero di plessi comunali e statali	Miur a.a 2014/2015 e a.a. 2015/2016	no	no
	Alunni della scuola comunale	Miur a.a 2014/2015 e a.a. 2015/2016	no	no
	Alunni della scuola privata	Miur a.a 2014/2015 e a.a. 2015/2016	no	no
Variabili W_i				
PREZZI DEI FATTORI PRODUTTIVI	Costo medio del lavoro del settore privato	Sose (2015)	no	no
	Livello delle locazioni immobiliari ad uso ufficio (prezzo mensile al mq)	Agenzia delle entrate (2015)	no	no
Variabili Z_i				
SERVIZI SVOLTI	Quota dei pasti in gestione diretta	Questionario (2015)	neutralizzata in applicazione	
FORME DI GESTIONE	Comuni con gestione associata - Scuola dell'infanzia	Questionario (2015)	neutralizzata in applicazione	
	Comuni con gestione associata - Altri ordini di scuola (primaria e secondaria di 1° e 2°)	Questionario (2015)	neutralizzata in applicazione	
	Comuni con gestione associata - Trasporto	Questionario (2015)	neutralizzata in applicazione	
	Comuni con gestione associata - Refezione	Questionario (2015)	neutralizzata in applicazione	
	Comuni con gestione associata - Assistenza/trasporto disabili	Questionario (2015)	neutralizzata in applicazione	
	Comuni con gestione associata - Altri servizi	Questionario (2015)	neutralizzata in applicazione	
Variabili T_i				
DUMMY CHE IDENTIFICANO LA TERRITORIALITÀ	Regione di appartenenza	Istat (2015)	neutralizzata in applicazione	
Variabili C_i				
DUMMY CHE IDENTIFICANO I DIFFERENZIALI DI COSTO	Cluster di appartenenza	Sose (2013)	non aggiornate	

Nella **Tabella 1.2**, per ogni variabile che concorre al calcolo del fabbisogno standard (si escludono, quindi, le variabili il cui effetto è neutralizzato in applicazione o che non sono state oggetto di aggiornamento), sono riportate le formule di calcolo aggiornate in base ai campi del questionario FC20U¹ e i valori medi registrati nell'universo dei comuni per i quali si è proceduto al calcolo del nuovo coefficiente di riparto (nel calcolo delle statistiche sono stati esclusi i comuni che dal 2013 al 2015 hanno partecipato a processi di fusione e quei comuni che non presentavano contemporaneamente per le due annualità la popolazione 3 - 14 anni).

¹ I codici riportati nelle formule di calcolo si riferiscono alle variabili del questionario FC20U riportato nell'Appendice B



Istruzione pubblica

Le variabili per le quali si registra un incremento medio statisticamente significativo sono: i “Metri quadri dei plessi comunali e statali”, gli “Utenti trasportati nei comuni senza plessi statali e comunali e senza alunni delle scuole comunali e private”, “Utenti della mensa” e il “Costo medio del lavoro del settore privato”. Si riscontra, invece, una riduzione statisticamente significativa per: la “Popolazione residente 3 - 14 anni”, la “Quota delle classi con tempo prolungato della scuola secondaria di primo grado statale e comunale”, gli “Alunni della scuola privata” e il “Livello delle locazioni immobiliari ad uso ufficio”.

Tabella 1.2: Istruzione pubblica, variabili che concorrono al calcolo del fabbisogno standard

Variabile	Formula di calcolo	Valori medi		
		Annualità 2013	Annualità 2015	$H_0: \mu_{13} = \mu_{15}$ $Pr > t $
Popolazione residente 3 – 14 anni	Popolazione residente 3 – 14 / popolazione residente	0,1049	0,1037	0,001882
Metri quadri dei plessi comunali e statali (*)	$[E01 (col1) + E01 (col2) + E05 (col1) + E05 (col2)] /$ Popolazione residente 3 – 14 anni	11,4053	12,0312	< 0,0001
Quota delle classi con tempo prolungato della scuola secondaria di primo grado statale e comunale (**)(***)	Totale classi delle scuole statali e comunali con tempo prolungato (secondaria I livello) / Totale classi scuole statali e comunali (secondaria I livello)	0,2069	0,189	0,002592
Quota delle classi a tempo pieno della scuola primaria statale e comunale (**)(***)	Totale classi delle scuole statali e comunali con tempo pieno (primaria) / Totale classi delle scuole statali e comunali (primaria)	0,2155	0,2215	0,318442
Utenti trasportati nei comuni senza plessi statali e comunali e senza alunni delle scuole comunali e private (**)(***)	Se Numero di plessi comunali e statali = 0 e Alunni della scuola comunale = 0 e Alunni della scuola privata = 0 allora la variabile utenti trasportati è pari a $(M03 + M04) /$ Popolazione residente 3 – 14 anni; altrimenti assume valore 0	0,0285	0,0349	0,011355
Utenti trasportati nei comuni con plessi statali e comunali o alunni delle scuole comunali e private (**)(***)	Se Numero di plessi comunali e statali $\neq 0$ o Alunni della scuola comunale $\neq 0$ o Alunni della scuola privata $\neq 0$ allora la variabile utenti trasportati è pari a $(M03 + M04) /$ Popolazione residente 3 – 14 anni; altrimenti assume valore 0	0,2078	0,2139	0,115604
Utenti della mensa (*)	$[(M01 + M02) / 200] /$ Popolazione residente 3 – 14 anni	0,2066	0,2125	0,038437
Alunni disabili delle scuole comunali (**)(***)	Se il comune ha almeno una scuola comunale allora: Alunni disabili delle scuole comunali (infanzia, primaria, secondaria I livello e secondaria II livello) / Popolazione residente 3 – 14 anni	0,000049	0,000045	0,57534
Utenti disabili trasportati della scuola dell'infanzia, primaria e secondaria (*)	$(M06 + M08) /$ Popolazione residente 3 – 14 anni	0,00175	0,00178	0,766212
Utenti dei centri estivi e alunni del pre-post scuola (**)(***)	$[M09 +$ alunni del pre scuola (infanzia, primaria e secondaria I livello) + alunni del post scuola (infanzia)] / Popolazione residente 3 – 14 anni	0,089	0,0917	0,277549
Numero di plessi comunali e statali (**)(***)	Numero di scuole statali e comunali (infanzia, primaria e secondaria I livello) / Popolazione residente 3 – 14 anni	0,0115	0,0116	0,626033
Alunni della scuola comunale (**)(***)	Alunni della scuola comunale (infanzia, primaria e secondaria I livello) / Popolazione residente 3 – 14 anni	0,00453	0,00394	0,178938
Alunni della scuola privata (**)(***)	Alunni della scuola privata (infanzia, primaria e secondaria I livello) / Popolazione residente 3 – 14 anni	0,0645	0,0611	0,037397
Costo medio del lavoro del settore privato	Per la modalità di calcolo si veda l'Appendice B della Nota FaS 2016	30.077,1	30.595,7	< 0,0001
Livello delle locazioni immobiliari ad uso ufficio (prezzo mensile al mq)	Per la modalità di calcolo si veda l'Appendice B della Nota FaS 2016	4,1521	3,9899	< 0,0001

(*) Le variabili del quadro M - servizi svolti dal questionario FC20U sono state calcolate considerando la compilazione della sezione “Da parte del Comune” e della sezione “Da parte della forma associata” secondo le logiche di riproporzionamento riportate nel paragrafo “Comuni in forma associata” della Nota FaS 2016 (p. 23). Le variabili del quadro E relative agli edifici scolastici, invece, sono state riproporzionate solamente nel caso di comuni appartenenti a unioni/comunità montane. Per le variabili da questionario che non riportano l'indicazione della colonna, si intende la somma dei campi relativi alla gestione diretta e indiretta (esternalizzazioni) considerando le logiche di riproporzionamento della Nota FaS 2016. Le variabili da MIUR seguono le regole definite nel paragrafo 1.4.1 “Attribuzione dei valori MIUR ai comuni in gestione associata” della Nota FaS 2016 (p. 33).

(**) Le variabili sono valorizzate in base al valore specifico del singolo comune e non seguono le regole di attribuzione dei valori MIUR ai comuni in gestione associata.

(***) Le variabili fornite dal MIUR sono state calcolate come media dei due anni scolastici, effettuando la seguente ponderazione $(0,666666667 * \text{Annualità } 2014 / 2015) + (0,333333333 * \text{Annualità } 2015 / 2016)$.

1.2 CALCOLO DEL FABBISOGNO STANDARD

Per la funzione di Istruzione pubblica tutte le variabili sono state costruite e hanno concorso al calcolo del fabbisogno standard seguendo integralmente le regole della metodologia vigente riportate nel paragrafo 1.4 “Regole seguite per il calcolo dei fabbisogni standard” della Nota FaS 2016 (p. 29).

Per i comuni che recuperano i valori delle variabili relativi al 2013, e che sono stati coinvolti in un processo di fusione, si è proceduto ad aggregare le variabili nell'ambito del perimetro del nuovo ente risultante dal processo di aggregazione, in modo da allineare la geografia comunale 2013 a quella relativa ai comuni oggetto di invio del questionario FC20U.

La regola generale seguita per l'aggregazione prevede, in prima battuta, la somma delle variabili di ogni comune che concorre alla creazione del nuovo ente, dopodiché si procede al calcolo della variabile pro-client per verificare che il nuovo valore rientri nelle soglie di normalizzazione. Rispetto a questa regola generale gli unici casi particolari sono i seguenti:


- per la “Quota delle classi con tempo prolungato della scuola secondaria di primo grado statale e comunale” e la “Quota delle classi a tempo pieno della scuola primaria statale e comunale” si procede aggregando separatamente l'ammontare del numeratore e del denominatore e, quindi, si ottiene la nuova quota;



Istruzione pubblica

- per la variabile “Utenti dei centri estivi e alunni del pre-post scuola”, considerando che la componente “Utenti dei centri estivi” subisce una normalizzazione verso l’alto, mentre la componente “Alunni del pre-post scuola” non viene normalizzata, si è proceduto a recuperare separatamente le due variabili, quindi si ricalcola una volta riapplicate le regole di normalizzazione la variabile finale aggregata.

Il calcolo dei fabbisogni standard ha riguardato tutti i comuni a esclusione di Bema e Valmala a causa dell’assenza del *gruppo client*, in quanto, tali comuni, non presentano nel 2015 la popolazione in età compresa tra i 3 e i 14 anni.




2 | LE FUNZIONI RIGUARDANTI LA GESTIONE DEL TERRITORIO E DELL'AMBIENTE- SERVIZIO SMALTIMENTO RIFIUTI

Il presente capitolo si riferisce all'aggiornamento delle variabili che concorrono alla stima del fabbisogno standard relativo al servizio *Smaltimento rifiuti*. La stima del fabbisogno standard è stata effettuata attraverso un modello di funzione di costo che vede come principale indicatore di output (*M*) le tonnellate di "Rifiuti urbani totali", invece, la variabile che identifica il *gruppo client* corrisponde alla "Popolazione residente al 31 dicembre 2015".

A seguito dell'aggiornamento delle variabili dal 2013 al 2015 il peso di questa funzione nella composizione del fabbisogno standard complessivo è passato dal 24,82% al 25,09%.

2.1 LA DEFINIZIONE DELLE VARIABILI

La **Tabella 2.1** riporta le variabili incluse nel modello di funzione di costo utilizzato per la stima del fabbisogno standard; nella tabella si specificano la fonte, l'anno di aggiornamento e se le variabili hanno subito variazioni nella fase di costruzione e/o di applicazione ovvero il processo di calcolo del fabbisogno. Le macro-variabili di riferimento sono quelle incluse nel modello (7) riportato nel capitolo "La stima del modello e il calcolo dei fabbisogni standard" della Nota FaS 2016 (p. 9) alla quale si rimanda.



Smaltimento rifiuti

Tabella 2.1: Smaltimento rifiuti, variabili utilizzate nella stima dei fabbisogni standard

Tipologia	Variabile	Fonte e anno di aggiornamento	Variazione in costruzione	Variazione in applicazione
Variabili X_i				
PRINCIPALE INDICATORE DI OUTPUT	Rifiuti urbani totali	Ispra - Mud - Questionario (2015)	si	no
VARIABILI DI CONTESTO	Quota di raccolta differenziata sui rifiuti urbani totali	Ispra - Mud - Questionario (2015)	si	no
	Distanza in Km tra il comune e gli impianti (media ponderata con le tonnellate smaltite) ^(*)	Questionario (2013)	non aggiornata	
	Prezzo medio comunale della benzina (prezzo al litro)	Mise (2015)	no	no
Variabili Z_i				
VARIABILI DI CONTESTO	Impianti di compostaggio - Numero a livello provinciale	Ispra (2015)	neutralizzata in applicazione	
	Impianti di digestione anaerobica - Numero a livello provinciale	Ispra (2015)	neutralizzata in applicazione	
	Impianti di trattamento meccanico biologico - Numero a livello provinciale	Ispra (2015)	neutralizzata in applicazione	
	Discariche per rifiuti non pericolosi che smaltiscono RU - Numero a livello provinciale	Ispra (2015)	neutralizzata in applicazione	
FORME DI GESTIONE	Comune che svolge il servizio in Unione di Comuni/Comunità montana	Questionario (2015)	neutralizzata in applicazione	
	Comune che svolge il servizio in consorzio	Questionario (2015)	neutralizzata in applicazione	
	Comune che svolge il servizio in convenzione	Questionario (2015)	neutralizzata in applicazione	
Variabili T_i				
DUMMY CHE IDENTIFICANO LA TERRITORIALITÀ	Regione di appartenenza	Istat (2015)	no	no
Variabili C_i				
DUMMY CHE IDENTIFICANO I DIFFERENZIALI DI COSTO	Cluster di appartenenza	Sose (2013)	non aggiornate	

(*) I valori della "Distanza in Km tra il comune e gli impianti (media ponderata con le tonnellate smaltite)", non essendo stati richiesti nel questionario FC20U, fanno riferimento ai dati relativi al questionario FC10U


Nella **Tabella 2.2**, per ogni variabile che concorre al calcolo del fabbisogno standard (si escludono, quindi, le variabili il cui effetto è neutralizzato in applicazione o che non sono state oggetto di aggiornamento), sono riportate le formule di calcolo aggiornate in base ai campi del questionario FC20U¹ e i valori medi registrati nell'universo dei comuni per i quali si è proceduto al calcolo del nuovo coefficiente di riparto (nel calcolo delle statistiche sono stati esclusi i comuni che dal 2013 al 2015 hanno partecipato a processi di fusione). Dalla tabella si nota come la media della "Quota di raccolta differenziata sui rifiuti urbani totali" mostri un incremento statisticamente significativo a fronte di un contenuto incremento della quota di rifiuti per abitante, si riscontra, invece, un calo per la media del "Prezzo medio comunale della benzina".

Tabella 2.2: Smaltimento rifiuti, variabili che concorrono al calcolo del fabbisogno standard

Variabile	Formula di calcolo	Valori medi		
		Annualità 2013	Annualità 2015	$H_0: \mu_{13} = \mu_{15}$ $Pr > t $
Rifiuti urbani totali (kg per abitante)	(Rifiuti urbani totali/Popolazione residente)*1.000	437	442,6	0,049437
Quota di raccolta differenziata sui rifiuti urbani totali	Per la modalità di calcolo si veda la Tabella 2.5 della Nota FaS 2016	0,4525	0,5061	< 0,0001
Prezzo medio comunale della benzina (prezzo al litro) ^(*)	Per la modalità di calcolo si veda la Tabella 2.5 della Nota FaS 2016	1,7738	1,6011	< 0,0001

(*) Rientrano nella benzina le categorie: Benzina, Benzina Plus68, Benzina Shell V Power, Benzina WR 100, Blue Super

¹ I codici riportati nelle formule di calcolo si riferiscono alle variabili del questionario FC20U riportato nell'Appendice B



2.2 CALCOLO DEL FABBISOGNO STANDARD

Per il servizio *Smaltimento rifiuti* tutte le variabili sono state costruite e hanno concorso al calcolo del fabbisogno standard seguendo integralmente le regole della metodologia vigente riportate nel paragrafo 2.4 "Regole seguite per il calcolo dei fabbisogni standard" della Nota FaS 2016 (p. 46).

In particolare, i dati 2015 relativi alla produzione di rifiuti urbani e alla raccolta differenziata sono stati desunti dalla banca dati dell'*Istituto Superiore per la Protezione e la Ricerca Ambientale* (ISPRA) (<http://www.catasto-rifiuti.isprambiente.it/>). I dati si riferiscono al singolo comune oppure all'unione/comunità montana di più comuni qualora il comune svolga il servizio *Smaltimento rifiuti* in forma associata. Per 123 comuni in unione, in mancanza del dato ripartito tra tutti i comuni appartenenti all'unione/comunità montana stessa da parte dell'ISPRA, si è proceduto al recupero dei dati relativi ai rifiuti urbani e alla raccolta differenziata nel modo seguente:

- per 97 comuni sono stati desunti dal *Modello Unico di Dichiarazione Ambientale* (MUD), compilato per l'anno 2015;
- per 16 comuni sono stati desunti dal questionario FC20U².

Per i seguenti 10 comuni non è stato possibile attribuire il dato relativo ai rifiuti urbani e alla raccolta differenziata né da fonte MUD né da altro tipo di fonte ufficiale in quanto non rispondenti al questionario FC20U o con dati da questionario non attendibili poiché superiori al 90° percentile della distribuzione delle tonnellate di rifiuti totali pro-capite.

AQUINO (FR)
CASAPROTA (RI)
COLLE SAN MAGNO (FR)
ORVINIO (RI)
POGGIO CATINO (RI)
POGGIO MOIANO (RI)
POZZAGLIA SABINA (RI)
ROCCA CANTERANO (RM)
SCANDRIGLIA (RI)
VILLA SANTA LUCIA (FR)

A questi comuni sono stati assegnati: un valore della quantità di rifiuti urbani totali pari al prodotto tra il valore mediano dei rifiuti totali pro-capite del cluster di appartenenza e la popolazione residente al 31 dicembre 2015; e un valore della percentuale di raccolta differenziata pari al valore mediano del cluster di appartenenza.

Per una maggiore correttezza della variabile delle tonnellate dei "Rifiuti urbani totali", i valori inferiori al 1° percentile, pari 0,193686, o superiori al 99° percentile, pari a 1,059826, della distribuzione dei rifiuti totali pro-capite sono stati normalizzati nel modo seguente:

- ai comuni inferiori al 1° percentile è stato assegnato il valore massimo tra le tonnellate di rifiuti totali, con relativa percentuale di raccolta differenziata, provenienti dalle fonti ISPRA, MUD e questionario FC20U, se quest'ultimo risulta coerente con le altre fonti ufficiali a disposizione;
- ai comuni superiori al 99° percentile è stato assegnato il valore minimo tra le tonnellate di rifiuti totali, con relativa percentuale di raccolta differenziata, provenienti dalle fonti ISPRA, MUD e questionario FC20U. I dati del MUD e del questionario vengono utilizzati, in sostituzione di quelli dell'ISPRA, solo se risultano coerenti con le caratteristiche del comune e con le informazioni desumibili dalle altre fonti ufficiali a disposizione.

² Le tonnellate di rifiuti totali sono ricavate dalla variabile M136 del questionario FC20U, mentre le tonnellate di rifiuti da raccolta differenziata dalla variabile M138. Le tonnellate di rifiuti totali, e le relative da raccolta differenziata, sono state utilizzate solo se inferiori o uguali, in termini pro-capite, al 90° percentile, pari allo 0,791045, della distribuzione delle tonnellate di rifiuti totali pro-capite. Le variabili del Quadro M – Servizi svolti del questionario FC20U sono state calcolate considerando la compilazione della sezione "Da parte del Comune" e della sezione "Da parte della forma associata" secondo le logiche di riproporzionamento riportate nel paragrafo "Comuni in forma associata" della Nota FaS 2016 (p. 15)



Smaltimento rifiuti

Ai comuni che risultano avere una percentuale di raccolta differenziata pari al 100% viene assegnato il valore mediano del cluster di appartenenza. La modifica ha riguardato 4 comuni.

CASPERIA (RI)
MONTEBUONO (RI)
ROCCANTICA (RI)
TORRI IN SABINA (RI)

Infine, per i comuni elencati nella tabella sottostante si dispone del solo dato relativo ai rifiuti totali (fonte ISPRA).

ACQUAFONDATA (FR)
ACQUARO (VV)
CARPINETO DELLA NORA (PE)
CASALCIPRANO (CB)
CASTELLINO DEL BIFERNO (CB)
CASTELPIZZUTO (IS)
CASTELSILANO (KR)
CELLE DI SAN VITO (FG)
COLLETORTO (CB)
CONCERVIANO (RI)
MACCHIA VALFORTORE (CB)
MARCELLI (RI)
MOLISE (CB)
MORRONE DEL SANNIO (CB)
NOEPOLI (PZ)
PESCOSANSONESCO (PE)
PIETRABONDANTE (IS)
PIETRAPERUSA (PZ)
POGGIODOMO (PG)
PROVVIDENTI (CB)
SAN COSTANTINO ALBANESE (PZ)
SAN GIULIANO DI PUGLIA (CB)
SAN MASSIMO (CB)
SAN POLO MATESE (CB)
SANT'ELENA SANNITA (IS)
SANT'EUFEMIA A MAIELLA (PE)
SERRA D'AIELLO (CS)
TURANIA (RI)
VARCO SABINO (RI)
VILLA LATINA (FR)

Per quanto concerne la variabile relativa alla "Distanza in Km tra il comune e gli impianti", non potendo aggiornare i dati al 2015, sono stati utilizzati i valori del 2013. Al fine di allineare la geografia comunale 2013 a quella relativa ai comuni oggetto di invio del questionario FC20U, per i comuni coinvolti in un processo di fusione si è proceduto a una aggregazione, nell'ambito del perimetro del nuovo ente risultante dalla fusione, della variabile "Distanza in Km tra il comune e gli impianti" tramite una media delle distanze dei comuni appartenenti al nuovo comune fuso ponderate con le relative quantità di rifiuti urbani totali del 2013.



3


LE FUNZIONI NEL SETTORE SOCIALE - SERVIZI DI ASILI NIDO

Il presente capitolo si riferisce all'aggiornamento delle variabili che concorrono alla stima del fabbisogno standard relativo al servizio di *Asili nido*. La stima del fabbisogno standard è stata effettuata attraverso un modello di funzione di costo che vede come principale indicatore di output (*M*) il "Numero di utenti serviti", ovvero il numero di bambini di età compresa tra zero e due anni ospitati nelle strutture o beneficiari di voucher. Invece, la variabile relativa al *gruppo client* è costituita dai "Bambini residenti in età compresa tra zero e due anni".

A seguito dell'aggiornamento delle variabili dal 2013 al 2015 il peso di questa funzione nella composizione del fabbisogno standard complessivo è passato dal 4,23% al 4,01%.

3.1 LA DEFINIZIONE DELLE VARIABILI

La **Tabella 3.1** riporta le variabili incluse nel modello di funzione di costo utilizzato per la stima del fabbisogno standard; nella tabella si specificano la fonte, l'anno di aggiornamento e se le variabili hanno subito variazioni nella fase di costruzione e/o di applicazione ovvero il processo di calcolo del fabbisogno. Le macro-variabili di riferimento sono quelle incluse nel modello (7) riportato nel capitolo "La stima del modello e il calcolo dei fabbisogni standard" della Nota FaS 2016 (p. 9) alla quale si rimanda.



Asili nido

Tabella 3.1: Asili nido, variabili utilizzate nella stima dei fabbisogni standard

Tipologia	Variabile	Fonte e anno di aggiornamento	Variazione in costruzione	Variazione in applicazione
Variabili X_i				
GRUPPO CLIENT	Popolazione tra 0 e 2 anni	Istat (2015)	no	no
SERVIZI SVOLTI	Voucher ^(*)	Questionario (2015)	no	no
	Bambini frequentanti ^(*)	Questionario (2015)	no	no
	Bambini frequentanti sezioni a tempo parziale	Questionario (2015)	no	no
	Bambini in asilo nido a gestione esterna	Questionario (2015)	no	no
	Bambini che usufruiscono del servizio di refezione	Questionario (2015)	no	no
	Utenti lattanti	Questionario (2015)	no	no
	Superficie complessiva	Questionario (2015)	no	no
Variabili W_i				
PREZZI DEI FATTORI PRODUTTIVI	Costo medio del lavoro per addetto	Questionario (2015) - Sose (2015)	no	no
	Livello delle locazioni immobiliari ad uso ufficio (prezzo mensile al mq)	Agenzia delle entrate (2015)	no	no
SERVIZI SVOLTI	Numero di educatori per utente	Questionario (2015)	neutralizzata in applicazione	
Variabili Z_i				
FORME DI GESTIONE	Comuni con gestione associata in Unione di Comuni/Comunità montana	Questionario (2015)	neutralizzata in applicazione	
	Comuni con gestione associata in convenzione	Questionario (2015)	neutralizzata in applicazione	
Variabili T_i				
DUMMY CHE IDENTIFICANO LA TERRITORIALITÀ	Regione di appartenenza	Istat (2015)	neutralizzata in applicazione	
Variabili C_i				
DUMMY CHE IDENTIFICANO I DIFFERENZIALI DI COSTO	Cluster di appartenenza	Sose (2013)	non aggiornate	

(*) La somma di queste due variabili identifica il principale indicatore di output (M)

Nella **Tabella 3.2**, per ogni variabile che concorre al calcolo del fabbisogno standard (si escludono, quindi, le variabili il cui effetto è neutralizzato in applicazione o che non sono state oggetto di aggiornamento), sono riportate le formule di calcolo aggiornate in base ai campi del questionario FC20U¹ e i valori medi registrati nell'universo dei comuni per i quali si è proceduto al calcolo del nuovo coefficiente di riparto (nel calcolo delle statistiche sono stati considerati solamente i comuni che presentano il servizio nel 2013 o nel 2015 e sono stati esclusi i comuni che tra le due annualità hanno partecipato a processi di fusioni).

Facendo riferimento ai soli comuni con servizio di *Asili nido* nei due diversi anni, 2013 e 2015, si osserva una sostanziale invarianza della percentuale di copertura del servizio in quanto, il calo degli utenti si accompagna al calo della popolazione compresa tra zero e due anni. Da ultimo, è importante rimarcare come si noti un mutamento nella tipologia del servizio offerto a seguito dell'aumento del numero di beneficiari di contributi e/o voucher e della contrazione del numero di utenti dell'asilo nido comunale con conseguente contrazione del numero di educatori. Tuttavia, questa contrazione non si accompagna ad una diminuzione della superficie complessiva interna utilizzata per lo svolgimento del servizio che, invece, rimane stabile.

¹ I codici riportati nelle formule di calcolo si riferiscono alle variabili del questionario FC20U riportato nell'Appendice B



Asili nido

Tabella 3.2: Asili nido, variabili che concorrono al calcolo del fabbisogno standard

Variabile	Formula di calcolo	Valori medi		
		Annualità 2013	Annualità 2015	H ₀ : μ ₁₃ = μ ₁₅ Pr > t
Popolazione tra 0 e 2 anni	Popolazione tra 0 e 2 anni/popolazione residente	413,2	358,9	0,289491
Bambini frequentanti ^(*)	(M64 + M67) / (M64 + M67 + M70)	0,7434	0,6965	< 0,0001
Voucher ^(*)	M70 / (M64 + M67 + M70)	0,2427	0,3035	< 0,0001
Percentuale di copertura ^(*)	(M64 + M67 + M70) / Popolazione tra 0 e 2 anni	0,1764	0,1775	0,743026
Bambini frequentanti sezioni a tempo parziale ^(*)	M67 / (M64 + M67 + M70) se (M64 + M67) > 0 altrimenti la variabile è pari a 0	0,1817	0,174	0,265816
Bambini in asilo nido a gestione esterna ^(*)	[M64 (Col. 3 - Gestione indiretta (esternalizzazione) - Da parte del comune) + M64 (Col. 4 - Gestione indiretta (esternalizzazione) - Da parte della forma associata) + M67 (Col. 3 - Gestione indiretta (esternalizzazione) + M67 (Col. 4 - Gestione indiretta (esternalizzazione) - Da parte della forma associata) + M70 (Col. 3 - Gestione indiretta (esternalizzazione) + M70 (Col. 4 - Gestione indiretta (esternalizzazione) - Da parte della forma associata)] / (M64 + M67 + M70) se (M64 + M67) > 0 altrimenti la variabile è pari a 0	0,4237	0,402	0,081423
Bambini che usufruiscono del servizio refezione ^(*)	(M66 + M69) / (M64 + M67 + M70) se (M64 + M67) > 0 altrimenti la variabile è pari a 0	0,5839	0,5724	0,33479
Utenti lattanti ^(*)	(M65 + M68) / (M64 + M67 + M70) se (M64 + M67) > 0 altrimenti la variabile è pari a 0	0,1172	0,0964	< 0,0001
Superficie complessiva ^(**)	E07 / (M64 + M67 + M70) se (M64 + M67) > 0 altrimenti la variabile è pari a 0	10,2475	10,1413	0,635169
Costo medio del lavoro per addetto ^(*)	[QUOTA_GEST_DIRETTA + T20 (Col. 7)] + [QUOTA_GEST_ESTERNA + SOSE_IND_RETRIB_PRIV_2015_EURO] dove: Se (M64 + M67) > 0 allora QUOTA_GEST_DIRETTA = [M64 (Col. 1 - Gestione diretta - Da parte del comune) + M64 (Col. 1 - Gestione diretta - Da parte della forma associata) + M67 (Col. 1 - Gestione diretta - Da parte del comune) + M67 (Col. 1 - Gestione diretta - Da parte della forma associata)] / (M64 + M67) altrimenti QUOTA_GEST_DIRETTA = 0; Se (M64 + M67) > 0 allora QUOTA_GEST_ESTERNA = [M64 (Col. 3 - Gestione indiretta (esternalizzazione) - Da parte del comune) + M64 (Col. 4 - Gestione indiretta (esternalizzazione) - Da parte della forma associata) + M67 (Col. 3 - Gestione indiretta (esternalizzazione) - Da parte del comune) + M67 (Col. 4 - Gestione indiretta (esternalizzazione) - Da parte della forma associata)] / (M64 + M67) altrimenti QUOTA_GEST_ESTERNA = 0 la variabile SOSE_IND_RETRIB_PRIV_2015_EURO è calcolata su dati da Studi di Settore Sose ed in particolare dalle retribuzioni medie per sistema locale del lavoro riportate a livello comunale.	31.752,2	31.775,8	0,442635
Livello delle locazioni immobiliari ad uso ufficio (prezzo mensile al mq)	Per la modalità di calcolo si veda l'Appendice B della Nota FaS 2016	4,8416	4,5832	< 0,0001

(*) Le variabili "M64 - Bambini frequentanti sezioni a tempo pieno", "M67 - Bambini frequentanti sezioni a tempo parziale", "M66 e M69 - di cui fruitori del servizio di refezione", "M65 e M68 - di cui lattanti" e "M70 - Bambini beneficiari di contributi a rischio" del questionario FC20U sono state calcolate considerando la compilazione della sezione "Da parte del Comune" e della sezione "Da parte della forma associata", relative alla gestione diretta e indiretta (esternalizzazioni), considerando le logiche di riproporzionamento riportate nel paragrafo "Comuni in forma associata" della Nota FaS 2016 (p. 13)


(**) La variabile "E07 - Superficie complessiva interna" del questionario FC20U è stata calcolata considerando la compilazione della sezione "Da parte del Comune" e della sezione "Da parte della forma associata", relativa alla gestione diretta e indiretta (esternalizzazioni), considerando le logiche di riproporzionamento riportate nel paragrafo "Comuni in forma associata" della Nota FaS 2016 (p. 13)

3.2 CALCOLO DEL FABBISOGNO STANDARD

Per il servizio di *Asili nido* tutte le variabili sono state costruite e hanno concorso al calcolo del fabbisogno standard seguendo integralmente le regole della metodologia vigente riportate nel paragrafo 3.4 "Regole seguite per il calcolo dei fabbisogni standard" della Nota FaS 2016 (p. 60).

Per i comuni che recuperano i valori delle variabili relativi al 2013, e che sono stati coinvolti in un processo di fusione, si è proceduto ad aggregare le variabili nell'ambito del perimetro del nuovo ente risultante dalla fusione in modo da allineare la geografia comunale 2013 a quella relativa ai comuni oggetto di invio del questionario FC20U.

La regola generale seguita per l'aggregazione prevede, in prima battuta, la somma delle variabili di ogni comune che concorre alla creazione del nuovo ente, dopodiché per la variabile relativa alle superfici si procede al calcolo della variabile pro utente servito per verificare che il nuovo valore rientri nelle soglie di normalizzazione.



Asili nido

Tabella 3.3: Asili nido, distribuzione dei comuni per tipologia di valori assegnati

	Tipologia di dati applicati				Totale
	Assenza di servizio	Precedente calcolo del fabbisogno	Dato rilevazione Istat 2013	Questionario FC20U	
Comune rispondente FC20U	3.416	535	293	1.648	5.892
Comune non rispondente ma nominato dalla forma associata	6	11	2	5	24
Comune non rispondente e non nominato dalla forma associata	459	209	25		693
Comune rispondente che nomina forma associata la quale non ha risposto	21	31	1	2	55
Totale	3.902	786	321	1.655	6.664


Per quanto riguarda la determinazione dei fabbisogni standard per il servizio di *Asili nido*, alla data del 1 settembre 2017, alla luce di quanto riportato nel paragrafo 3.4 "Regole seguite per il calcolo dei fabbisogni standard" della Nota FaS 2016 (p. 60), dei 6.664 comuni soggetti a determinazione fabbisogni standard, l'89,2% ha risposto al questionario (di cui l'0,82% ha dichiarato di appartenere ad una forma associata la quale però non ha risposto al questionario) e la rimanente parte non ha proceduto alla compilazione dell'FC20U. Nonostante questo comunque, vi è un incremento dell'11,9% dei comuni aventi il servizio rispetto all'annualità 2013, corrispondenti al 4,6% dei comuni italiani e la percentuale dei comuni aventi servizio si attesta al 41,4% di cui il 60,0% ha avuto come base informativa i dati dichiarati nel questionario FC20U, il 28,4% applica i dati provenienti dal precedente calcolo del fabbisogno standard e, infine, l'11,6% prende a riferimento le informazioni dell'ultima indagine disponibile sugli Interventi e servizi sociali dei comuni singoli o associati dell'Istituto nazionale di statistica (ISTAT) relativa all'annualità 2013.

Per il calcolo dei fabbisogni standard, analogamente a quanto riportato nel paragrafo 3.4 "Regole seguite per il calcolo dei fabbisogni standard" della Nota FaS 2016 (p. 60), per i comuni che pur evidenziando un servizio attivo, non presentano dati raccolti con il questionario FC20U, si procede con il recupero delle informazioni dalle precedenti rilevazioni applicando però una contrazione media del numero di bambini residenti in età compresa tra zero e due anni registrata a livello regionale tra il 2013 e il 2015. Tra le diverse regioni, l'unica che mostra un incremento della popolazione tra zero e due anni è la Basilicata che quindi non presenta alcuna riduzione.

Questa contrazione non è applicata ai comuni non rispondenti ricadenti nei decreti D.L. 44/16 e nella L. 45/17 relativi agli eventi sismici che nel 2016 hanno colpito il centro Italia.

Tabella 3.4: Asili nido, coefficiente di contrazione tra 2013 e 2015 della popolazione residente 0 - 2 anni (media regionale)

Regione	Coefficiente medio di contrazione
Abruzzo	-0,05465
Basilicata	0,00000
Calabria	-0,00832
Campania	-0,0429
Emilia-Romagna	-0,06203
Lazio	-0,06006
Liguria	-0,02126
Lombardia	-0,04762
Marche	-0,07706
Molise	-0,01234
Piemonte	-0,04857
Puglia	-0,04973
Toscana	-0,08244
Umbria	-0,07381
Veneto	-0,08502



Parte II

Modello di stima - Funzione di spesa



4


LE FUNZIONI GENERALI DI
AMMINISTRAZIONE GESTIONE E CONTROLLO

Il presente capitolo si riferisce all'aggiornamento delle variabili che concorrono alla stima del fabbisogno standard relativo ai servizi delle *Funzioni generali di amministrazione e controllo*. La stima del fabbisogno standard è stata effettuata attraverso un modello di funzione di spesa in cui la "Popolazione residente al 31 dicembre 2015" rappresenta il principale indicatore di domanda (M) e la variabile relativa al gruppo client.

A seguito dell'aggiornamento delle variabili dal 2013 al 2015 il peso di questa funzione nella composizione del fabbisogno standard complessivo è passato dal 20,17% al 20,13%.

4.1 LA DEFINIZIONE DELLE VARIABILI

La **Tabella 4.1** riporta le variabili incluse nel modello di funzione di spesa utilizzato per la stima del fabbisogno standard; nella tabella si specificano la fonte, l'anno di aggiornamento e se le variabili hanno subito variazioni nella fase di costruzione e/o di applicazione ovvero il processo di calcolo del fabbisogno. Le macro-variabili di riferimento sono quelle incluse nel modello (6) riportato nel capitolo "La stima del modello e il calcolo dei fabbisogni standard" della Nota FaS 2016 (p. 9) alla quale si rimanda.



Funzioni generali

Tabella 4.1: Funzioni generali, variabili utilizzate nella stima dei fabbisogni standard

Tipologia	Variabile	Fonte e anno di aggiornamento	Variazione in costruzione	Variazione in applicazione
Variabili X_i				
GRUPPO CLIENT	Popolazione residente	Istat (2015)	no	no
VARIABILI DI CONTESTO	Popolazione oltre i 65 anni	Istat (2015)	no	no
	Superficie totale (Kmq)	Istat (2011)	non aggiornata	
	Totale immobili (Cat. A,B,C,D,E) - Solo persone fisiche	Mef (2015)	no	no
	Addetti alle attività dei servizi di alloggio e di ristorazione	Istat - Asia (2014)	no	no
	Rischio sismico alto	Protezione civile (2015)	no	no
Variabili W_i				
PREZZI DEI FATTORI PRODUTTIVI	Costo medio del lavoro per addetto	Questionario (2015)	no	no
	Spesa media per software e hardware ^(*)	Questionario (2013)	non aggiornata	
	Livello delle locazioni immobiliari ad uso ufficio (prezzo mensile al mq)	Agenzia delle entrate (2015)	no	no
Variabili Z_i				
FORME DI GESTIONE	Quota dei servizi esternalizzati a partecipate rispetto alla spesa corrente utilizzata per la stima dei fabbisogni standard	Questionario (2015)	no	no
	Comuni con gestione associata - Tributi	Questionario (2015)	no	no
	Comuni con gestione associata - Ufficio tecnico	Questionario (2015)	no	no
	Comuni con gestione associata - Anagrafe	Questionario (2015)	no	no
	Comuni con gestione associata - Altri servizi generali	Questionario (2015)	no	no
Variabili T_i				
DUMMY CHE IDENTIFICANO LA TERRITORIALITÀ	Regione di appartenenza	Istat (2015)	no	no


(*) I valori della "Spesa media per software e hardware", non essendo stati richiesti nel questionario FC20U, fanno riferimento ai dati relativi al questionario FC10U

Nella **Tabella 4.2**, per ogni variabile che concorre al calcolo del fabbisogno standard (si escludono, quindi, le variabili il cui effetto è neutralizzato in applicazione o che non sono state oggetto di aggiornamento), sono riportate le formule di calcolo aggiornate in base ai campi del questionario FC20U¹ e i valori medi registrati nell'universo dei comuni per i quali si è proceduto al calcolo del nuovo coefficiente di riparto (nel calcolo delle statistiche sono stati esclusi i comuni che dal 2013 al 2015 hanno partecipato a processi di fusione). Le variabili per le quali si registra un incremento medio statisticamente significativo sono: la percentuale di "Popolazione oltre i 65 anni" e il numero "Totale di immobili". Si riscontra, invece, una riduzione statisticamente significativa per: il "Costo medio del lavoro per addetto" e il "Livello delle locazioni immobiliari ad uso ufficio".

Tabella 4.2: Funzioni generali, variabili che concorrono al calcolo del fabbisogno standard

Variabile	Formula di calcolo	Valori medi		
		Annualità 2013	Annualità 2015	$H_0: \mu_{1,3} = \mu_{1,5}$ $Pr > t $
Popolazione oltre i 65 anni	Popolazione residente - Classe 65 anni e oltre/ Popolazione residente	0,2354	0,243	< 0,0001
Totale immobili (Cat. A,B,C,D,E) - Solo persone fisiche	Somma degli (Immobili categoria ABITAZIONI (Cat. A escluso A10) + immobili categoria PERTINENZE (Cat. C2, C6, C7) + immobili categoria NEGOZI (Cat. C1) + immobili categoria UFFICI E STUDI PRIVATI (Cat. A10) + immobili categoria USO PRODUTTIVO (Cat. D) + immobili categoria ALTRO USO (Cat. B, E,C3, C4, C5) / Popolazione residente	1,5292	1,5711	0,045419
Addetti ATECO I - Addetti attività dei servizi di alloggio e di ristorazione	Addetti ATECO I - Attività dei servizi di alloggio e di ristorazione/ Popolazione residente	0,02	0,0197	0,416049
Rischio sismico alto	Se il comune ha classificazione sismica Istat pari a 1 allora la variabile è pari a 1, altrimenti assume il valore 0	0,0973	0,0973	1
Costo medio del lavoro per addetto	Per la modalità di calcolo si veda l'Appendice B della Nota FaS 2016	44.678,8	43.158,3	< 0,0001
Livello delle locazioni immobiliari ad uso ufficio (prezzo mensile al mq)	Per la modalità di calcolo si veda l'Appendice B della Nota FaS 2016	4,1516	3,9889	< 0,0001


¹ I codici riportati nelle formule di calcolo si riferiscono alle variabili del questionario FC20U riportato nell'Appendice B.



4.2 CALCOLO DEL FABBISOGNO STANDARD

Per le *Funzioni generali di amministrazione e controllo* tutte le variabili sono state costruite e hanno concorso al calcolo del fabbisogno standard seguendo integralmente le regole della metodologia vigente riportate nel paragrafo 4.4 *“Regole seguite per il calcolo dei fabbisogni standard”* della Nota FaS 2016 (p. 75).

Si sottolinea che i valori della *“Spesa media per software e hardware”*, non essendo stati richiesti nel questionario FC20U, fanno riferimento ai dati relativi al 2013 desunti dal questionario FC10U. Infine, per i seguenti comuni: San Cesareo, Fonte Nuova, Falciano del Massico, Cellole, Zapponeta e Martirano, la variabile *“Totali immobili”* non risulta disponibile, quindi, è stato assegnato loro un valore pari alla mediana relativa alla regione e alla fascia di popolazione in cui ricadono.



5 | LE FUNZIONI DI POLIZIA LOCALE

Il presente capitolo si riferisce all'aggiornamento delle variabili che concorrono alla stima del fabbisogno standard relativo ai servizi della funzione di *Polizia Locale*. La stima del fabbisogno standard è stata effettuata attraverso un modello di funzione di spesa in cui la "Popolazione residente al 31 dicembre 2015" rappresenta il principale indicatore di domanda (M) e la variabile relativa al gruppo *client*.

A seguito dell'aggiornamento delle variabili dal 2013 al 2015 il peso di questa funzione nella composizione del fabbisogno standard complessivo è passato dal 6,97% al 6,95%.

5.1 LA DEFINIZIONE DELLE VARIABILI

La **Tabella 5.1** riporta le variabili incluse nel modello di funzione di spesa utilizzato per la stima del fabbisogno standard; nella tabella si specificano la fonte, l'anno di aggiornamento e se le variabili hanno subito variazioni nella fase di costruzione e/o di applicazione ovvero il processo di calcolo del fabbisogno. Le macro-variabili di riferimento sono quelle incluse nel modello (6) riportato nel capitolo "La stima del modello e il calcolo dei fabbisogni standard" della Nota FaS 2016 (p. 9) alla quale si rimanda.



Polizia Locale

Tabella 5.1: Polizia Locale, variabili utilizzate nella stima dei fabbisogni standard

Tipologia	Variabile	Fonte e anno di aggiornamento	Variazione in costruzione	Variazione in applicazione
Variabili X_i				
GRUPPO CLIENT	Popolazione residente	Istat (2015)	no	no
VARIABILI DI CONTESTO	Densità abitativa (abitanti per Kmq)	Istat (2015)	no	no
	Giornate annue di mercati	Questionario (2015)	no	no
	Stalli per la sosta a pagamento	Questionario (2015)	no	si
	Presenze turistiche	Istat - Sose(2015)	no	no
	Numero di scuole	Miur a.a 2014/2015 e a.a. 2015/2016	no	no
	Visitatori musei	Istat (2011)	non aggiornata	
	Lunghezza delle strade del comune (Km)	Istat (2009)	non aggiornata	
	Pendolari giornalieri entranti al netto dei pendolari uscenti	Istat (2011)	non aggiornata	
	Incidenti stradali rilevati	Questionario (2015)	no	no
	Addetti dei settori manifestazioni e servizi di alloggio e ristorazione	Istat - Asia (2014)	no	no
	Comune litoraneo	Istat (2015)	no	no
	Presenza servizio di polizia armato	Questionario (2015)	si	no
	Presenza servizio di polizia notturno	Questionario (2015)	si	no
FATTORI ESOGENI DI CARICO	Querele e denunce ricevute	Questionario (2015)	no	no
	Arresti, comunicazioni notizie di reato, sequestri penali, TSO eseguiti	Questionario (2015)	no	no
Variabili W_i				
PREZZI DEI FATTORI PRODUTTIVI	Costo medio del lavoro per addetto	Questionario (2015)	no	no
	Spesa media per l'uso dei veicoli (assicurazioni e carburante)	Questionario (2015)	si	no
	Livello delle locazioni immobiliari ad uso ufficio (prezzo mensile al mq)	Agenzia delle entrate (2015)	no	no
Variabili Z_i				
FORME DI GESTIONE	Comuni con gestione associata in Unione di Comuni/Comunità montana	Questionario (2015)	neutralizzata in applicazione	
	Comuni con gestione associata in convenzione	Questionario (2015)	neutralizzata in applicazione	
Variabili T_i				
DUMMY CHE IDENTIFICANO LA TERRITORIALITÀ	Regione di appartenenza	Istat (2015)	neutralizzata in applicazione	

Nella **Tabella 5.2**, per ogni variabile che concorre al calcolo del fabbisogno standard (si escludono, quindi, le variabili il cui effetto è neutralizzato in applicazione o che non sono state oggetto di aggiornamento), sono riportate le formule di calcolo aggiornate in base ai campi del questionario FC20U¹ e i valori medi registrati nell'universo dei comuni per i quali si è proceduto al calcolo del nuovo coefficiente di riparto (nel calcolo delle statistiche sono stati esclusi i comuni che dal 2013 al 2015 hanno partecipato a processi di fusione). Come si nota dalla tabella, le variabili che mostrano valori medi più alti rispetto al 2013 in modo statisticamente significativo sono: gli "Stalli per la sosta a pagamento", gli "Incidenti stradali rilevati", la "Spesa media per l'uso dei veicoli" e il numero di comuni che dichiarano la "Presenza servizio di polizia armato" e la "Presenza servizio di polizia notturno". Si registra, invece, una riduzione statisticamente significativa nei valori medi del "Costo medio del lavoro per addetto" e nel "Livello delle locazioni immobiliari ad uso ufficio".

¹ I codici riportati nelle formule di calcolo si riferiscono alle variabili del questionario FC20U riportato nell'Appendice B



Polizia Locale

Tabella 5.2: Polizia Locale, variabili che concorrono al calcolo del fabbisogno standard

Variabile	Formula di calcolo	Valori medi		
		Annualità 2013	Annualità 2015	$H_0: \mu_{13} = \mu_{15}$ $Pr > t $
Densità abitativa (abitanti per Km ²)	Popolazione residente / Superficie totale (Km ²)	329,1	328,7	0,977214
Giornate annue di mercati	A05 / Popolazione residente	0,014	0,0142	0,515412
Stalli per la sosta a pagamento	A10 / Popolazione residente	0,0057	0,00693	0,012482
Presenze turistiche	[(Presenze di clienti (italiani e stranieri) negli esercizi alberghieri e complementari/365) / Popolazione residente]. Le presenze turistiche vengono fornite a livello di circoscrizione dall'ISTAT, al fine di renderle fruibili a livello comunale il dato viene ripartito in proporzione al numero di posti letto in strutture alberghiere (fonte SOSE - Studi di Settore)	0,0172	0,0172	0,986411
Numero di scuole ^(*)	(Scuole dell'infanzia statali + Scuole dell'infanzia non statali pubbliche + Scuole dell'infanzia private + Scuole primarie statali + Scuole primarie non statali pubbliche + Scuole primarie private + Scuole secondarie di I grado statali + Scuole secondarie di I grado non statali pubbliche + Scuole secondarie di I grado private + Scuole secondarie di II grado statali + Scuole secondarie di II grado non statali pubbliche + Scuole secondarie di II grado private) / Popolazione residente	0,00131	0,0013	0,52742
Incidenti stradali rilevati	M097 / Popolazione residente	0,00082	0,000923	< 0,0001
Addetti dei settori manifestazioni e servizi di alloggio e ristorazione	(Addetti categoria Ateco I+Addetti categoria Ateco R) / Popolazione residente	0,0217	0,0213	0,424803
Comune litoraneo	Se il comune è in zona litoranea allora la variabile è pari a 1, altrimenti assume il valore 0	0,0667	0,0667	1
Presenza servizio di polizia armato	Se M89 > 0 allora Presenza servizio di polizia armato = 1, altrimenti assume il valore 0	0,3706	0,5628	< 0,0001
Presenza servizio di polizia notturno	Se M88 > 0 allora Presenza servizio di polizia notturno = 1, altrimenti assume il valore 0	0,3292	0,4852	< 0,0001
Querele e denunce ricevute	M101 / Popolazione residente	0,000572	0,000622	0,123802
Arresti, comunicazioni notizie di reato, sequestri penali, TSO eseguiti	(M098 + M099 + M100 + M105) / Popolazione residente	0,000987	0,000957	0,249523
Costo medio del lavoro per addetto	Per la modalità di calcolo si veda l'Appendice B della Nota FaS 2016	38.788,7	38.689,2	0,000459
Spesa media per l'uso dei veicoli (assicurazioni e carburante) ^(**)	Per la modalità di calcolo si veda l'Appendice B della Nota FaS 2016	1687,7	1746,5	< 0,0001
Livello delle locazioni immobiliari ad uso ufficio (prezzo mensile al mq)	Per la modalità di calcolo si veda l'Appendice B della Nota FaS 2016	4,1516	3,9889	< 0,0001

(*) La variabile "Numero di scuole" è calcolata come media del numero di scuole dei due anni scolastici, effettuando la seguente ponderazione: (0,66666667 x Annualità 2014/2015) + (0,33333333 x Annualità 2015/2016)

(**) Per la variabile "Spesa media per l'uso dei veicoli", parte relativa alle spese per assicurazione e carburanti, sono state considerate le variabili "S15" e "S16" del questionario FC20U, ovvero le spese per assicurazione e carburante dai mezzi di servizio


5.2 CALCOLO DEL FABBISOGNO STANDARD

Per i servizi della funzione di *Polizia Locale* le variabili sono state costruite e hanno concorso al calcolo del fabbisogno standard seguendo le regole della metodologia vigente riportate nel paragrafo 5.4 "Regole seguite per il calcolo dei fabbisogni standard" della Nota FaS 2016 (p. 87) con le seguenti eccezioni:

- per le variabili che identificano la "Presenza servizio di polizia armato" e la "Presenza servizio di polizia notturno", grazie alla nuova struttura del questionario FC20U, in caso di appartenenza a una forma di gestione associata in convenzione si è tenuto conto di quanto riportato dal capofila, invece, con riferimento al precedente questionario FC10U la variabile in questione veniva calcolata tenendo conto solo della sola forma di gestione associata in unione/comunità montana;
- per la variabile "Stalli per la sosta a pagamento" sono stati adottati gli stessi valori di normalità della funzione viabilità e territorio, ovvero:

Classi dimensionali	Soglia minima
Meno di 2.000 abitanti	0,73
2.000 – 4.999 abitanti	0,16
5.000 – 9.999 abitanti	0,11
10.000 – 19.999 abitanti	0,06
20.000 – 59.999 abitanti	0,06
60.000 – 99.999 abitanti	0,07
Oltre 100.000 abitanti	0,08

- dall'analisi della distribuzione dei comuni, escludendo i valori nulli, è stato individuato nel 95° percentile il valore massimo consentito per la variabile "Spesa media per l'uso dei veicoli (assicurazioni e carburante)" che è pari a 8.600,84. Di conseguenza, tutti i valori in costruzione superiori a tale soglia sono stati riportati al valore massimo di riferimento.




Polizia Locale

Per i comuni che recuperano i valori delle variabili relativi al 2013 e che sono stati coinvolti in un processo di fusione si è proceduto ad aggregare le variabili nell'ambito del perimetro del nuovo ente risultante dal processo di aggregazione, in modo da allineare la geografia comunale 2013 a quella relativa ai comuni oggetto di invio del questionario FC20U.

La regola generale seguita per l'aggregazione prevede, in prima battuta, la somma delle variabili di ogni comune che concorre alla creazione del nuovo ente, dopodiché si procede al calcolo della variabile pro client per verificare che il nuovo valore rientri nelle soglie di normalizzazione. Rispetto a questa regola generale gli unici casi particolari sono i seguenti:

- per le variabili dicotomiche relative alla *“Presenza servizio di polizia armato”* e alla *“Presenza servizio di polizia notturno”* si è considerato il valore massimo che la variabile può assumere tra i diversi comuni che si sono fusi nel nuovo comune;
- per la variabile *“Stalli per la sosta a pagamento”* è stato eventualmente recuperato il valore normalizzato utilizzato nel calcolo della funzione di *Viabilità e territorio* e non quello della funzione *Polizia Locale* utilizzato in precedenza.




6 | LE FUNZIONI DI VIABILITÀ E TERRITORIO

Il presente capitolo si riferisce all'aggiornamento delle variabili che concorrono alla stima del fabbisogno standard relativo ai *Servizi di pubblica utilità* nel settore della viabilità e del territorio. La stima del fabbisogno standard è stata effettuata attraverso un modello di funzione di spesa in cui la "Popolazione residente al 31 dicembre 2015" rappresenta il principale indicatore di domanda (M) e la variabile relativa al *gruppo client*.

A seguito dell'aggiornamento delle variabili dal 2013 al 2015 il peso di questa funzione nella composizione del fabbisogno standard complessivo è passato dal 13,66% al 13,63%.

6.1 LA DEFINIZIONE DELLE VARIABILI

La **Tabella 6.1** riporta le variabili incluse nel modello di funzione di spesa utilizzato per la stima del fabbisogno standard; nella tabella si specificano la fonte, l'anno di aggiornamento e se le variabili hanno subito variazioni nella fase di costruzione e/o di applicazione ovvero il processo di calcolo del fabbisogno. Le macro-variabili di riferimento sono quelle incluse nel modello (6) riportato nel capitolo "La stima del modello e il calcolo dei fabbisogni standard" della Nota FaS 2016 (p. 9) alla quale si rimanda.




Viabilità e Territorio

Tabella 6.1: Viabilità e Territorio, variabili utilizzate nella stima dei fabbisogni standard

Tipologia	Variabile	Fonte e anno di aggiornamento	Variazione in costruzione	Variazione in applicazione
Variabili X_i				
GRUPPO CLIENT	Popolazione residente	Istat (2015)	no	no
VARIABILI DI CONTESTO	Comune litoraneo	Istat (2015)	no	no
	Superficie totale (Kmq)	Istat (2011)	non aggiornata	
	Lunghezza delle strade del comune (Kmq)	Istat (2009)	non aggiornata	
	Livello altimetrico del Municipio	Istat (2011)	no	no
	Numero totale di veicoli	ACI (2015)	no	no
	Totale unità locali	Istat (2014)	no	no
	Presenze turistiche	Istat - Sose (2015)	no	no
	Stalli per la sosta a pagamento	Questionario (2015)	no	no
	Punti luce mantenuti	Questionario (2015)	si	no
	Spesa media per investimenti nel settore viabilità	Conto Consuntivo (2012 – 2014)	no	no
Variabili W_i				
PREZZI DEI FATTORI PRODUTTIVI	Costo medio del lavoro per addetto nel settore viabilità	Questionario (2015)	no	no
Variabili Z_i				
FORME DI GESTIONE	Comuni con gestione associata in Unione di Comuni/Comunità montana - Viabilità	Questionario (2015)	neutralizzata in applicazione	
	Comuni con gestione associata in convenzione - Viabilità	Questionario (2015)	neutralizzata in applicazione	
	Comuni con gestione associata in Unione di Comuni/Comunità montana - Territorio	Questionario (2015)	neutralizzata in applicazione	
	Comuni con gestione associata in consorzio - Territorio	Questionario (2015)	neutralizzata in applicazione	
	Comuni con gestione associata in convenzione - Territorio	Questionario (2015)	neutralizzata in applicazione	
Variabili T_i				
DUMMY CHE IDENTIFICANO LA TERRITORIALITÀ	Regione di appartenenza	Istat (2015)	neutralizzata in applicazione	

Nella **Tabella 6.2**, per ogni variabile che concorre al calcolo del fabbisogno standard (si escludono, quindi, le variabili il cui effetto è neutralizzato in applicazione o che non sono state oggetto di aggiornamento), sono riportate le formule di calcolo aggiornate in base ai campi del questionario FC20U¹ e i valori medi registrati nell'universo dei comuni, per i quali si è proceduto al calcolo del nuovo coefficiente di riparto (nel calcolo delle statistiche sono stati esclusi i comuni che dal 2013 al 2015 hanno partecipato a processi di fusione). Come si nota dalla tabella, le variabili che mostrano valori medi incrementati rispetto al 2013 in modo statisticamente significativo sono il "Numero totale di veicoli" e i "Punti luce mantenuti". Si registra, invece, una riduzione statisticamente significativa per il "Totale Unità locali" e la "Spesa media per investimenti nel settore viabilità".

¹ I codici riportati nelle formule di calcolo si riferiscono alle variabili del questionario FC20U riportato nell'Appendice B



Viabilità e Territorio

Tabella 6.2: Viabilità e Territorio, variabili che concorrono al calcolo del fabbisogno standard

Variabile	Formula di calcolo	Valori medi		
		Annualità 2013	Annualità 2015	$H_0: \mu_{13} = \mu_{15}$ $Pr > t $
Comune litoraneo	Se il comune è in zona litoranea allora la variabile è pari a 1, altrimenti assume il valore 0	0,0667	0,0667	1
Livello altimetrico del Municipio ^(*)	Livello altimetrico del Municipio al 2011	339,5	339,7	0,951852
Numero totale di veicoli	(Autoveicoli circolanti + Motocicli circolanti + Autobus circolanti + Autocarri e motrici circolanti + Motocarri e motofurgoni circolanti + Rimorchi e semirimorchi circolanti) / Popolazione residente	0,8353	0,8542	< 0,0001
Totale unità locali	(Unità locali categoria Ateco B + Unità locali categoria Ateco C + Unità locali categoria Ateco D + Unità locali categoria Ateco E + Unità locali categoria Ateco F + Unità locali categoria Ateco G + Unità locali categoria Ateco H + Unità locali categoria Ateco I + Unità locali categoria Ateco J + Unità locali categoria Ateco K + Unità locali categoria Ateco L + Unità locali categoria Ateco M + Unità locali categoria Ateco N + Unità locali categoria Ateco P + Unità locali categoria Ateco Q + Unità locali categoria Ateco R + Unità locali categoria Ateco S) / Popolazione residente	0,0683	0,0676	0,087097
Presenze turistiche	[(Presenze di clienti (italiani e stranieri) negli esercizi alberghieri e complementari/365) /Popolazione residente]. Le presenze turistiche vengono fornite a livello di circoscrizione dall'ISTAT, al fine di renderle fruibili a livello comunale il dato viene ripartito in proporzione al numero di posti letto in strutture alberghiere (fonte SOSE - Studi di Settore)	0,0172	0,0172	0,986411
Stalli per la sosta a pagamento	A10/Popolazione residente	0,00661	0,00693	0,598616
Punti luce mantenuti	A13/Popolazione residente	0,186	0,2204	< 0,0001
Spesa media per investimenti nel settore viabilità ^(**)	[(Media(Investimenti 2012/popolazione 2012, Investimenti 2013/popolazione 2013, Investimenti 2014/popolazione 2014)) - Media Nazionale degli interventi per investimenti (Impegni) in conto capitale del CC per gli anni 2012 - 2014] /Media nazionale degli interventi per investimenti (Impegni) in conto capitale del CC per gli anni 2012 - 2014 *100	111,6	89,9539	< 0,0001
Costo medio del lavoro per addetto nel settore viabilità	Per la modalità di calcolo si veda l'Appendice B della Nota FaS 2016	33.323,7	33.287,1	0,342507

(*) Si precisa che, per errore, nella Nota FaS 2016 è stata citata l'annualità 2013 anziché l'annualità corretta 2001

(**) Gli investimenti sono deflazionati in base agli indici dei prezzi al consumo (NIC senza tabacchi) e si riferiscono ai soli servizi di Viabilità, circolazione stradale e illuminazione pubblica


6.2 CALCOLO DEL FABBISOGNO STANDARD

Per i *Servizi di pubblica utilità* le variabili sono state costruite e hanno concorso al calcolo del fabbisogno standard seguendo le regole della metodologia vigente riportate nel paragrafo 6.4 "Regole seguite per il calcolo dei fabbisogni standard" della Nota FaS 2016 (p. 98) con le seguenti eccezioni:

- la variabile "Punti luce mantenuti" è stata calcolata rapportando il campo A13 del questionario FC20U alla popolazione residente 2015 e, a differenza della variabile acquisita nel questionario precedente FC10U, non segue le logiche di riproporzionamento per i comuni in forma associata;
- per la variabile "Spesa media per investimenti nel settore viabilità", come nel caso dei prezzi, nel calcolo dello scostamento percentuale dalla media nazionale si è proceduto anche all'aggiornamento di quest'ultimo valore all'annualità 2015. Inoltre, per i comuni per cui non è stato possibile recuperare i Certificati Consuntivi delle annualità dal 2012 al 2014 è stato recuperato il valore della variabile relativo al 2013.


Per i comuni che recuperano i valori delle variabili relativi al 2013 e che sono stati coinvolti in un processo di fusione si è proceduto ad aggregare le variabili nell'ambito del perimetro del nuovo ente risultante dal processo di aggregazione, in modo da allineare la geografia comunale 2013 a quella relativa ai comuni oggetto di invio del questionario FC20U.

La regola generale seguita per l'aggregazione prevede, in prima battuta, la somma delle variabili di ogni comune che concorre alla creazione del nuovo ente, dopodiché si procede al calcolo dalla variabile pro client per verificare che il nuovo valore rientri nelle soglie di normalizzazione. Rispetto a questa regola generale fa eccezione la variabile "Spesa media per investimenti nel settore viabilità", per la quale è stata, nei casi sopra descritti, considerata la media ponderata per la popolazione residente al 31 dicembre 2013 tra i comuni coinvolti nel processo di fusione.



Parte III

Modello di stima - Funzione di spesa aumentata



7

LE FUNZIONI NEL CAMPO DEI TRASPORTI
(TRASPORTO PUBBLICO LOCALE)

Il presente capitolo si riferisce all'aggiornamento delle variabili che concorrono alla stima del fabbisogno standard relativo al servizio di TPL. La stima del fabbisogno standard è stata effettuata attraverso un modello di funzione di spesa aumentata che permette di identificare, attraverso specifiche variabili, i differenziali di spesa positivi relativi alla presenza e alla tipologia del servizio svolto lasciando, però, la misurazione dell'intensità del servizio alle variabili di contesto della domanda. La "Popolazione residente al 31 dicembre 2015" rappresenta sia il principale indicatore di domanda (M), sia la variabile relativa al gruppo client.

A seguito dell'aggiornamento delle variabili dal 2013 al 2015 il peso di questa funzione nella composizione del fabbisogno standard complessivo è passato dal 2,98% al 3,01%.


7.1 LA DEFINIZIONE DELLE VARIABILI

La **Tabella 7.1** riporta le variabili incluse nel modello di funzione di spesa aumentata utilizzato per la stima del fabbisogno standard; nella tabella si specificano la fonte, l'anno di aggiornamento e se le variabili hanno subito variazioni nella fase di costruzione e/o di applicazione ovvero il processo di calcolo del fabbisogno. Le macro-variabili di riferimento sono quelle incluse nel modello (8) riportato nel capitolo "La stima del modello e il calcolo dei fabbisogni standard" della Nota FaS 2016 (p. 9) alla quale si rimanda.

Tabella 7.1: TPL, variabili utilizzate nella stima dei fabbisogni standard

Tipologia	Variabile	Fonte e anno di aggiornamento	Variazione in costruzione	Variazione in applicazione
Variabili X_i				
GRUPPO CLIENT	Popolazione residente	Istat (2015)	no	no
VARIABILI DI CONTESTO	Comune capoluogo di provincia	Istat (2015)	no	no
	Alunni della scuola secondaria di secondo grado e studenti universitari	Miur a.a. 2014/2015 e a.a. 2015/2016	no	no
	Presenze turistiche	Istat - Sose (2015)	no	no
	Popolazione oltre i 65 anni	Istat (2015)	no	no
	Livello altimetrico del Municipio	Istat (2011)	no	no
	Prezzo medio comunale della benzina (prezzo al litro)	Mise (2015)	no	no
Variabili Z_i				
FORME DI GESTIONE	Comuni con gestione associata in Unione di Comuni/Comunità montana	Questionario (2015)	neutralizzata in applicazione	
	Comuni con gestione associata in consorzio	Questionario (2015)	neutralizzata in applicazione	
	Comuni con gestione associata in convenzione	Questionario (2015)	neutralizzata in applicazione	
Variabili T_i				
DUMMY CHE IDENTIFICANO LA TERRITORIALITÀ	Regione di appartenenza	Istat (2015)	neutralizzata in applicazione	
Variabili D_i				
DUMMY CHE IDENTIFICANO IL SERVIZIO	Presenza km percorsi e/o passeggeri trasportati	Questionario (2015)	no	no
	Presenza del servizio metro e tram	Questionario (2015)	no	no
	Presenza del servizio urbano navigazione, servizio impianti con fune e servizio filoviario	Questionario (2015)	no	no

Nella **Tabella 7.2**, per ogni variabile che concorre al calcolo del fabbisogno standard (si escludono, quindi, le variabili il cui effetto è neutralizzato in applicazione o che non sono state oggetto di aggiornamento), sono



TPL

riportate le formule di calcolo aggiornate in base ai campi del questionario FC20U¹ e i valori medi registrati nell'universo dei comuni per i quali si è proceduto al calcolo del nuovo coefficiente di riparto (nel calcolo delle statistiche sono stati considerati solamente i comuni che presentano il servizio nel 2013 o nel 2015 e sono stati esclusi i comuni che tra le due annualità hanno partecipato a processi di fusioni).

Come si nota dalla tabella, le variabili che mostrano valori medi più alti rispetto al 2013 in modo statisticamente significativo sono: la percentuale di "Popolazione oltre i 65 anni", il numero di comuni che dichiarano "Km percorsi e/o passeggeri trasportati", da ultimo, il numero dei comuni con "Presenza del servizio urbano navigazione, servizio impianti con fune e servizio filoviario". Si registra, invece, una riduzione statisticamente significativa per il "Prezzo medio comunale della benzina".

Tabella 7.2: TPL, variabili che concorrono al calcolo del fabbisogno standard

Variabile	Formula di calcolo	Valori medi		
		Annualità 2013	Annualità 2015	$H_0: \mu_{13} = \mu_{15}$ $Pr > t $
Comune capoluogo di provincia	Se il comune corrisponde alla provincia allora la variabile è pari a 1, altrimenti è pari a 0	0,0418	0,0421	0,950199
Alunni della scuola secondaria di secondo grado e studenti universitari	$[(0,66666667 * \text{Totale alunni scuole secondarie di secondo grado annualità 2014/2015}) + ((1 - 0,66666667) * \text{Totale alunni scuole secondarie di secondo grado annualità 2015/2016}) + (0,66666667 * \text{Studenti universitari iscritti nella sede del corso di studio annualità 2014/2015}) + ((1 - 0,66666667) * \text{Studenti universitari iscritti nella sede del corso di studio annualità 2015/2016})] / \text{Popolazione residente}$	0,03	0,0294	0,821117
Presenze turistiche	$[(\text{Presenze di clienti (italiani e stranieri) negli esercizi alberghieri e complementari} / 365) / \text{Popolazione residente}] \cdot \text{Le presenze turistiche vengono fornite a livello di circoscrizione dall'ISTAT, al fine di renderle fruibili a livello comunale il dato viene ripartito in proporzione al numero di posti letto in strutture alberghiere (fonte SOSE - Studi di Settore)}$	0,0286	0,0275	0,723211
Popolazione oltre i 65 anni	Popolazione di età superiore a 65 anni / Popolazione residente	0,2347	0,2429	< 0,0001
Livello altimetrico del Municipio ^(*)	Livello altimetrico del Municipio al 2011	280,5	287,1	0,446117
Prezzo medio comunale della benzina (prezzo al litro)	Per la modalità di calcolo si veda la Tabella 2.5 della Nota FaS 2016	1,7709	1,6023	< 0,0001
Presenza km percorsi e/o passeggeri trasportati ^(**)	Se la somma delle variabili M118 e M121 è maggiore di zero o il comune è in forma associata, allora la variabile assume valore 1, altrimenti è pari a 0; se il comune non è in forma associata e la somma delle variabili M118 e M121 è pari a zero e (M118 (Col. 1) + M118 (Col. 2) + M118 (Col. 3) + M121 (Col. 1) + M121 (Col. 2) + M121 (Col. 3)) > 0 allora la variabile assume valore 1, altrimenti è pari a 0	0,4467	0,5379	< 0,0001
Presenza del servizio metro e tram ^(***)	Se (C4 (Col. 1) + C4 (Col. 2)) > 0 allora dummy metro= 1; Se (C5 (Col. 1) + C5 (Col. 2)) > 0 allora dummy tram= 1; Se (dummy metro + dummy tram) > 0 allora la variabile assume valore 1 se solo una dummy è pari a 1, valore 2 se entrambe le dummy sono pari a 1, altrimenti è pari a 0	0,0101	0,00953	0,887163
Presenza del servizio urbano navigazione, servizio impianti con fune e servizio filoviario ^(***)	Se (C6 (Col. 1) + C6 (Col. 2) + C7 (Col. 1) + C7 (Col. 2) + C8 (Col. 1) + C8 (Col. 2)) > 0 allora la variabile assume valore 1, altrimenti è pari a 0	0,0161	0,0276	0,01308

(*) Si precisa che, per errore, nella Nota FaS 2016 è stata citata l'annualità 2013 anziché l'annualità corretta 2001

(**) Le variabili M118 e M121 del questionario FC20U sono state calcolate considerando la compilazione della sezione "Da parte del Comune" e della sezione "Da parte della forma associata", relativa alla gestione diretta e indiretta (esternalizzazioni), considerando le logiche di riproporzionamento riportate nel paragrafo "Comuni in forma associata" della Nota FaS 2016 (p. 13). Si precisa che, la formula di calcolo è stata modificata rispetto alla Nota FaS 2016 in quanto nella precedente era presente un refuso

(***) In applicazione è stata effettuata una forzatura a zero nel caso in cui la dummy che identifica la presenza dei Km percorsi e/o un numero di passeggeri trasportati fosse pari a zero coerentemente con la metodologia vigente

7.2 CALCOLO DEL FABBISOGNO STANDARD


Per il servizio di TPL le variabili sono state costruite e hanno concorso alla determinazione del fabbisogno standard seguendo le regole di calcolo della metodologia vigente nel paragrafo 7.4 "Regole seguite per il calcolo dei fabbisogni standard" della Nota FaS 2016 (p. 114).

Per i comuni che recuperano i valori delle variabili relativi al 2013 e che sono stati coinvolti in un processo di fusione si è proceduto ad aggregare le variabili nell'ambito del perimetro del nuovo ente risultante dalla fusione in modo da allineare la geografia comunale 2013 a quella relativa ai comuni oggetto di invio del questionario FC20U.

Le variabili interessate nel processo di aggregazione sono: la "Presenza km percorsi e/o passeggeri trasportati", la "Presenza del servizio metro e tram" e la "Presenza del servizio urbano navigazione, servizio impianti con fune e servizio filoviario"; per tali variabili è stato considerato il valore massimo tra i singoli comuni oggetto di fusione.

Le Tabelle 7.3, 7.4 e 7.5 riportano la distribuzione regionale, rispettivamente, della variabile utilizzata per identificare la presenza del servizio TPL sulla base dei Km percorsi e del Numero di passeggeri indicati nel questionario, della variabile che misura l'intensità del servizio in base alla presenza dei servizi di metro e/o

1 I codici riportati nelle formule di calcolo si riferiscono alle variabili del questionario FC20U riportato nell'Appendice B.



TPL

tram e, infine, della variabile che identifica la presenza dei servizi speciali di trasporto.

Tabella 7.3: Indicatore di intensità della dummy presenza del servizio (Km percorsi, Numero di passeggeri)

Regione	Assenza di Km percorsi o Passeggeri trasportati	Presenza di Km percorsi o Passeggeri trasportati	Totale comuni
Piemonte	1.060	146	1.206
Lombardia	1.367	163	1.530
Veneto	510	69	579
Liguria	126	109	235
Emilia-Romagna	146	194	340
Toscana	159	120	279
Umbria	64	28	92
Marche	185	51	236
Lazio	223	155	378
Abruzzo	280	25	305
Molise	126	10	136
Campania	519	31	550
Puglia	196	62	258
Basilicata	85	46	131
Calabria	383	26	409
Totale	5.429	1.235	6.664

Tabella 7.4: Indicatore di intensità della dummy presenza tipologia di servizio (metro, tram)

Regione	Assenza di metro o tram	Presenza del servizio		Totale comuni con Presenza di Km percorsi o Passeggeri trasportati
		Metro o tram	Metro e tram	
Piemonte	144	1	1	146
Lombardia	158	4	1	163
Veneto	67	2	0	69
Liguria	108	1	0	109
Emilia-Romagna	194	0	0	194
Toscana	118	2	0	120
Umbria	28	0	0	28
Marche	51	0	0	51
Lazio	154	0	1	155
Abruzzo	25	0	0	25
Molise	10	0	0	10
Campania	29	1	1	31
Puglia	62	0	0	62
Basilicata	46	0	0	46
Calabria	26	0	0	26
Totale	1.220	11	4	1.235



TPL

Tabella 7.5: Indicatore di intensità della dummy presenza tipologia di servizio (servizio urbano di navigazione, servizio con impianti a fune e servizi filoviario)

Regione	Assenza del servizio	Presenza del servizio	Totale comuni con Presenza di Km percorsi o Passeggeri trasportati
Piemonte	141	5	146
Lombardia	155	8	163
Veneto	66	3	69
Liguria	96	13	109
Emilia-Romagna	182	12	194
Toscana	115	5	120
Umbria	27	1	28
Marche	49	2	51
Lazio	154	1	155
Abruzzo	23	2	25
Molise	10	0	10
Campania	30	1	31
Puglia	60	2	62
Basilicata	45	1	46
Calabria	25	1	26
Totale	1.178	57	1.235

Il fabbisogno standard è stato assegnato a 2.008 comuni aventi spesa corrente maggiore di 0 (per il calcolo si veda il paragrafo 7.4 "Regole seguite per il calcolo dei fabbisogni standard" della Nota FaS 2016 (p. 114). Tuttavia, i comuni di Polverara (PD), Roncaro (PV) e Valdidentro (SO) che, a seguito dell'aggiornamento, presentano un valore negativo del fabbisogno standard sono stati considerati con servizio assente e quindi presentano un coefficiente di riparto nullo.



8


LE FUNZIONI NEL SETTORE SOCIALE AL
NETTO DEL SERVIZIO DI ASILI NIDO

Il presente capitolo si riferisce all'aggiornamento delle variabili che concorrono alla stima del fabbisogno standard relativo ai servizi del *Settore sociale al netto del servizio di asili nido* (servizi sociali). La stima del fabbisogno standard dei servizi sociali è stata effettuata attraverso un modello di funzione di spesa aumentata che permette di identificare, attraverso specifiche variabili, i differenziali di spesa relativi alla presenza e alla tipologia dei servizi svolti lasciando, però, la misurazione dell'intensità del servizio alle variabili di contesto della domanda. La "Popolazione residente al 31 dicembre 2015" rappresenta sia il principale indicatore di domanda(M), sia la variabile relativa al *gruppo client*.

A seguito dell'aggiornamento delle variabili dal 2013 al 2015 il peso di questa funzione nella composizione del fabbisogno standard complessivo è passato dal 13,62% al 13,83%.

8.1 LA DEFINIZIONE DELLE VARIABILI

La **Tabella 8.1** riporta le variabili incluse nel modello di funzione di spesa aumentata utilizzato per la stima del fabbisogno standard; nella tabella si specificano la fonte, l'anno di aggiornamento e se le variabili hanno subito variazioni nella fase di costruzione e/o di applicazione ovvero il processo di calcolo del fabbisogno. Le macro-variabili di riferimento sono quelle incluse nel modello (8) riportato nel capitolo "La stima del modello e il calcolo dei fabbisogni standard" della Nota FaS 2016 (p. 9) alla quale si rimanda.



Settore sociale


Tabella 8.1: Servizi sociali, variabili utilizzate nella stima dei fabbisogni standard

Tipologia	Variabile	Fonte e anno di aggiornamento	Variazione in costruzione	Variazione in applicazione
Variabili X_i				
GRUPPO CLIENT	Popolazione residente	Istat (2015)	no	no
VARIABILI DI CONTESTO	Popolazione oltre i 65 anni	Istat (2015)	no	no
	Alunni disabili (scuola d'infanzia, primaria, secondaria)	Miur (a.a. 2014/2015 e a.a. 2015/2016)	no	no
	Indice di deprivazione socio-economica a livello comunale	Istat - Mef (2015)	no	no
Variabili W_i				
PREZZI DEI FATTORI PRODUTTIVI	Livello delle locazioni immobiliari ad uso ufficio (prezzo mensile al mq)	Agenzia delle entrate (2015)	no	no
Variabili Z_i				
REDDITO	Reddito imponibile ai fini delle addizionali IRPEF	Mef (2015)	neutralizzata in applicazione	
FORME DI GESTIONE	Comuni con gestione del singolo servizio in forma associata	Questionario (2015)	neutralizzata in applicazione	
Variabili T_i				
DUMMY CHE IDENTIFICANO LA TERRITORIALITÀ	Regione di appartenenza	Istat (2015)	no	no
Variabili D_i				
DUMMY CHE IDENTIFICANO IL SERVIZIO	Presenza di utenti nella macro area di interventi e servizi sociali - Strutture	Questionario (2015)	si	no
	Presenza complessiva delle tipologie di target serviti	Questionario (2015)	si	si

Nella **Tabella 8.2**, per ogni variabile che concorre al calcolo del fabbisogno standard (si escludono, quindi, le variabili il cui effetto è neutralizzato in applicazione o che non sono state oggetto di aggiornamento), sono riportate le formule di calcolo aggiornate in base ai campi del questionario FC20U¹ e i valori medi registrati nell'universo dei comuni per i quali si è proceduto al calcolo del nuovo coefficiente di riparto (nel calcolo delle statistiche sono stati esclusi i comuni che dal 2013 al 2015 hanno partecipato a processi di fusione).

Come si nota dalla tabella, le variabili che mostrano valori medi incrementati rispetto al 2013 in modo statisticamente significativo sono: la percentuale di "Popolazione oltre 65 anni", il numero "Alunni disabili (infanzia, primaria, secondaria)" e il numero di target che identificano la tipologia di utenti serviti "Presenza complessiva delle tipologie di target serviti". Si registra, invece, una riduzione statisticamente significativa per il "Livello delle locazioni immobiliari ad uso ufficio" e nel numero di comuni con "Presenza di utenti nella macro area di interventi e servizi sociali - Strutture".

¹ I codici riportati nelle formule di calcolo si riferiscono alle variabili del questionario FC20U riportato nell'Appendice B



Settore sociale

Tabella 8.2: Servizi sociali, variabili che concorrono al calcolo del fabbisogno standard

Variabile	Formula di calcolo	Valori medi		
		Annualità 2013	Annualità 2015	$H_0: \mu_{13} = \mu_{15}$ $Pr > t $
Popolazione oltre i 65 anni	Popolazione oltre 65 anni / Popolazione residente * 100	23,5436	24,2953	< 0,0001
Alunni disabili (scuola d'infanzia, scuola primaria e secondaria)	$[(\text{Numero di alunni disabili annualità 2014} - 2015 (\text{scuola d'infanzia, scuola primaria e secondaria}) * 0,666666667) + (\text{Numero di alunni disabili annualità 2015} - 2016 (\text{scuola d'infanzia, scuola primaria e secondaria}) * 0,333333333)] / \text{Popolazione residente}$	0,00245	0,00255	0,014541
Indice di deprivazione socio-economica a livello comunale	Per la modalità di calcolo si veda l'Appendice F della Nota FaS 2016	-3,4193	-3,2857	0,938975
Livello delle locazioni immobiliari ad uso ufficio (prezzo mensile al mq)	Per la modalità di calcolo si veda l'Appendice B della Nota FaS 2016	4,1516	3,9889	< 0,0001
Presenza di utenti nella macro area di interventi e servizi sociali - Strutture ^(*) (**)	Se $[M40 + M41 + M42 + M43 + M44 + M45 + M46 + M47 + M48 + M49 + M50 + M51 + M52 + M53 + M54 + M55 + M56 + M57] > 0$ allora la variabile è pari a 1, altrimenti assume il valore 0	0,6892	0,5948	< 0,0001
Presenza complessiva delle tipologie di target serviti ^(*) (**)	<p>"Se (Target famiglia e minori + Target disabili + Target dipendenze, salute mentale + Target anziani + Target immigrati e nomadi + Target povertà, disagio adulti e senza dimora) > 0 la variabile Totale Target è pari a (Target famiglia e minori + Target disabili + Target dipendenze, salute mentale + Target anziani + Target immigrati e nomadi + Target povertà, disagio adulti e senza dimora), altrimenti assume il valore zero. Dove:</p> <p>Target famiglia e minori = 1 se $[M11 + M12 + M13 + M33 + M40 + M41 + M42] > 0$, altrimenti assume il valore 0;</p> <p>Target disabili = 1 se $[M14 + M15 + M16 + M34 + M43 + M44 + M45] > 0$, altrimenti assume il valore 0;</p> <p>Target dipendenze, salute mentale = 1 se $[M17 + M18 + M19 + M35 + M46 + M47 + M48] > 0$, altrimenti assume il valore 0;</p> <p>Target anziani = 1 se $[M20 + M21 + M22 + M36 + M49 + M50 + M51] > 0$, altrimenti assume il valore 0;</p> <p>Target immigrati e nomadi = 1 se $[M23 + M24 + M25 + M37 + M52 + M53 + M54] > 0$, altrimenti assume il valore 0;</p> <p>Target povertà, disagio adulti e senza dimora = 1 se $[M26 + M27 + M28 + M38 + M55 + M56 + M57] > 0$, altrimenti assume il valore 0;"</p>	2,4826	3,8679	< 0,0001

(*) Le variabili del quadro M - servizi svolti del questionario FC20U sono state calcolate considerando la compilazione della sezione "Da parte del Comune" e della sezione "Da parte della forma associata" secondo le logiche di riproporzionamento riportate nel paragrafo "Comuni in forma associata" della Nota FaS 2016 (p. 15)

(**) Per le variabili di questionario che non riportano l'indicazione della colonna, si intende la somma dei campi relativi alla gestione diretta e indiretta (esternizzazioni) considerando le logiche di riproporzionamento riportate nel paragrafo "Comuni in forma associata" della Nota FaS 2016 (p. 15).

8.2 CALCOLO DEL FABBISOGNO STANDARD

Per i servizi del *Settore sociale al netto del servizio di asili nido* le variabili sono state costruite e hanno concorso alla determinazione del fabbisogno standard seguendo le regole di calcolo della metodologia vigente riportate nel paragrafo 8.4 "Regole seguite per il calcolo dei fabbisogni standard" della Nota FaS 2016 (p. 128) con le seguenti eccezioni:

- la variabile che identifica la "Presenza di utenti nella macro area di interventi e servizi sociali - Strutture" ha subito una modifica in costruzione poiché i servizi svolti nel settore sociale, richiesti nel questionario FC20U, sono stati distinti in base alla macro area di intervento diversamente da quanto richiesto, per l'annualità 2013, nel precedente questionario FC10U;
- la variabile che misura la "Presenza complessiva delle tipologie di target serviti" ha subito una modifica in costruzione poiché i servizi svolti nel settore sociale, richiesti nel questionario FC20U, sono stati distinti in base alla macro area di intervento diversamente da quanto richiesto nel precedente questionario FC10U per l'annualità 2013. In caso di appartenenza ad una forma di gestione in convenzione e/o unione/comunità montana, la variabile in questione è stata costruita tenendo conto delle tipologie di target indicate dal capofila della convenzione e/o dall'unione/comunità montana mediante opportuno riproporzionamento secondo quanto riportato nel paragrafo "Comuni in forma associata" della Nota FaS 2016 (p. 15). Nella precedente determinazione dei fabbisogni standard, attraverso il questionario FC10U, questa variabile veniva calcolata senza tenere conto dell'eventuale gestione dei servizi in forma associata. Inoltre, in fase di applicazione, per la variabile "Presenza complessiva delle tipologie di target serviti", è stata modificata la modalità di calcolo della spesa storica al netto della spesa relativa al servizio necroscopico considerando quanto riportato dai singoli comuni nel campo X18 del questionario FC20U. Nello specifico, per i comuni che hanno risposto al questionario, la spesa storica di riferimento è stata calcolata considerando la Spesa corrente da Certificato Consuntivo riclassificata (T17 + T10 - T14 + S12) al netto



Settore sociale

della spesa attribuibile al servizio necroscopico desunta dal campo X18 se valorizzato, altrimenti dalla voce 170 del quadro 4 del Certificato Consuntivo (considerando gli interventi da 1 a 7). Invece, per i comuni che non hanno risposto al questionario la spesa storica di riferimento è stata calcolata come differenza tra le voci 150 e 170 del quadro 4 del Certificato Consuntivo (considerando gli interventi da 1 a 7).

Per i comuni che recuperano i valori delle variabili relativi al 2013 e che sono stati coinvolti in un processo di fusione si è proceduto ad aggregare le variabili nell'ambito del perimetro del nuovo ente risultante dalla fusione in modo da allineare la geografia comunale 2013 a quella relativa ai comuni oggetto di invio del questionario FC20U.

Le variabili interessate nel processo di aggregazione sono la "Presenza di utenti nella macro area di interventi e servizi sociali - Strutture" e la "Presenza complessiva delle tipologie di target serviti", per entrambe è stato considerato il valore massimo tra i singoli comuni oggetto di fusione.


Le Tabelle 8.3 e 8.4 riportano la distribuzione regionale delle variabili utilizzate per identificare la presenza e la tipologia degli utenti serviti. In particolare, nella prima tabella si riporta la variabile che identifica la presenza del servizio e la numerosità dei target serviti. Invece, la seconda tabella riporta la dummy che identifica la presenza di servizi erogati con strutture riferite al territorio comunale.

Tabella 8.3: Indicatore di intensità della dummy presenza complessiva delle tipologie di target

Regione	Assenza del servizio	Presenza del servizio, numero di target assistiti						Totale comuni
		1	2	3	4	5	6	
Piemonte	28	312	63	100	433	138	132	1.206
Lombardia	9	152	59	162	359	398	391	1.530
Veneto	3	64	17	31	54	110	300	579
Liguria	3	15	2	8	32	23	152	235
Emilia-Romagna	0	43	7	15	46	83	146	340
Toscana	1	81	12	6	23	53	103	279
Umbria	0	6	2	3	17	42	22	92
Marche	2	42	8	9	20	62	93	236
Lazio	10	58	38	34	63	75	100	378
Abruzzo	13	100	40	25	43	34	50	305
Molise	0	8	8	5	13	53	49	136
Campania	30	111	29	60	163	112	45	550
Puglia	4	31	10	15	52	56	90	258
Basilicata	5	25	9	23	24	21	24	131
Calabria	63	150	59	62	39	23	13	409
Totale	171	1.198	363	558	1.381	1.283	1.710	6.664

Tabella 8.4: Indicatore di intensità della dummy presenza complessiva delle macro aree di intervento

Regione	Assenza di strutture	Presenza di strutture	Totale comuni
Piemonte	469	685	1.154
Piemonte	599	607	1.206
Lombardia	556	974	1.530
Veneto	206	373	579
Liguria	68	167	235
Emilia-Romagna	69	271	340
Toscana	102	177	279
Umbria	31	61	92
Marche	62	174	236
Lazio	116	262	378
Abruzzo	162	143	305
Molise	28	108	136
Campania	210	340	550
Puglia	86	172	258
Basilicata	81	50	131
Calabria	319	90	409
Totale	2.695	3.969	6.664



Parte IV

Analisi



9 | ANALISI DI SENSITIVITÀ

Al fine di studiare l'impatto esercitato dall'aggiornamento delle variabili sul fabbisogno standard, per ogni funzione si procede a due tipi di analisi:


- in primo luogo, si esamina graficamente la relazione esistente tra la variazione percentuale della principale variabile di output o di domanda del modello (M) e la variazione percentuale del fabbisogno standard aggregando i comuni per fascia di popolazione;
- successivamente, per le altre variabili, si considerano le stime *Ordinary Least Squares* (OLS) dei coefficienti del modello riportato nell'equazione (9.1) che approssimano l'elasticità del fabbisogno standard rispetto alla variazione delle singole variabili a seguito dell'aggiornamento. A sinistra del modello è riportata la variazione percentuale del fabbisogno standard, mentre a destra sono riportate le variazioni percentuali delle variabili che sono state oggetto di aggiornamento.

$$\Delta FS_{if} = \beta'_{1f} \Delta X_{if} + \beta'_{2f} \Delta W^*_{if} + \beta'_{3f} \Delta D_{if} + \epsilon_{if} \quad (9.1)$$

Nell'equazione (9.1): i corrisponde all'indice comune, f corrisponde all'indice della funzione/servizio oggetto di analisi; β identifica l'elasticità del fabbisogno standard rispetto alla variazione delle singole variabili; \mathbf{X} , \mathbf{W}^* e \mathbf{D} rappresentano i tre gruppi di variabili oggetto di aggiornamento¹; da ultimo, ϵ identifica la componente stocastica del modello.

Il modello è stimato considerando tutti i comuni per i quali, nelle due annualità, è stato calcolato il fabbisogno escludendo i comuni fusi tra il 2013 e il 2015.

¹ Per una descrizione delle variabili incluse nei vari gruppi si rimanda ai capitoli precedenti relativi ai singoli servizi/funzioni.




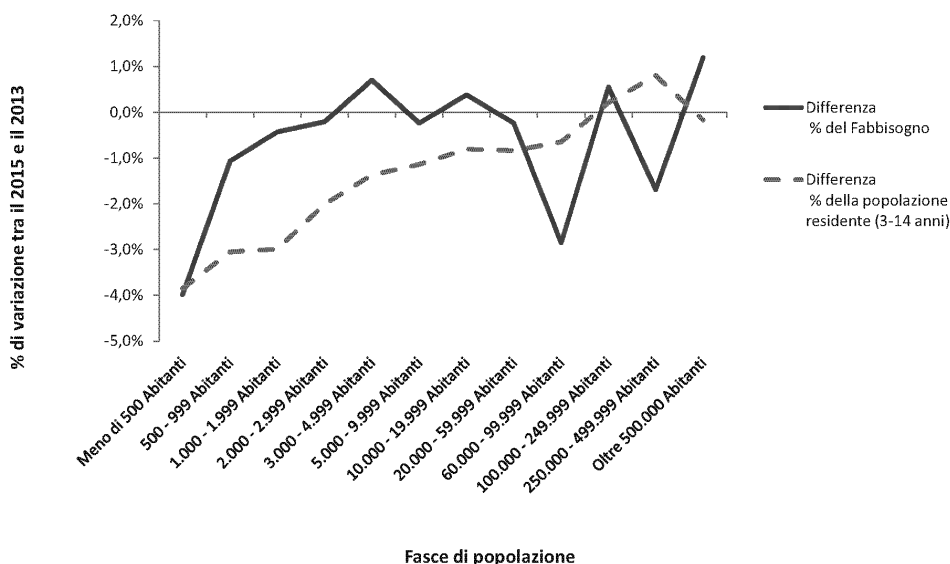
Analisi di sensitività

9.1 ISTRUZIONE PUBBLICA

In merito ai servizi della funzione di *Istruzione pubblica*, in modo simile a quanto si osserva per i servizi del *Settore sociale al netto del servizio di asili nido*, la **Figura 9.1** mostra una relazione poco marcata tra la variazione percentuale del fabbisogno standard registrata nelle due annualità (2015 vs 2013) e la variazione percentuale della *“Popolazione residente 3 - 14 anni”*. In particolare, si nota come la riduzione del fabbisogno si accompagni alla riduzione della popolazione solo nel caso dei piccoli comuni sotto i tremila abitanti. In generale, però, la riduzione registrata a livello nazionale della popolazione tra 3 e 14 anni, passata da 5.812.383 unità del 2013 a 5.763.628 unità del 2015, è tra le principali cause del calo che si osserva nel peso di questa funzione nella composizione del fabbisogno complessivo (si consideri al riguardo l'Appendice C).

Sempre con riferimento ai servizi della funzione di *Istruzione pubblica*, dalla **Tabella 9.1**, si nota che tutte le elasticità stimate, ad eccezione della variabile *“Livello delle locazioni immobiliari ad uso ufficio”*, presentano l'atteso segno positivo. Inoltre, risultano statisticamente significative quelle relative alle seguenti variabili: i *“Metri quadri dei plessi comunali e statali”*, gli *“Utenti trasportati”*, gli *“Alumni disabili delle scuole comunali”*, gli *“Utenti dei centri estivi e del pre-post scuola”* e da ultimo il *“Numero di plessi comunali e statali”*. Si può concludere, quindi, che assieme alla popolazione residente 3 - 14 anni, sono queste le variabili che maggiormente incidono sulla variazione del fabbisogno standard dei singoli enti.

Figura 9.1: Istruzione pubblica - confronto tra la variazione percentuale del fabbisogno e la variazione percentuale dei residenti tra 3 e 14 anni




Analisi di sensitività

Tabella 9.1: Istruzione pubblica, stima dell'elasticità tra fabbisogno e singole variabili

Variabile	Coefficienti stimati (β)	$H_0: \beta = 0$ Pr > t	Stima standardizzata
Metri quadri dei plessi comunali e statali	0,00027532	0,103	0,03278
Quota delle classi con tempo prolungato della scuola secondaria di primo grado statale e comunale	0,00046276	0,3083	0,01306
Quota delle classi a tempo pieno della scuola primaria statale e comunale	0,00017383	0,152	0,01473
Utenti trasportati nei comuni senza plessi statali e comunali e senza alunni delle scuole comunali e private	0,00683	< 0,0001	0,28428
Utenti trasportati nei comuni con plessi statali e comunali o alunni delle scuole comunali e private	0,00131	0,0285	0,08268
Utenti della mensa	0,00009837	0,4354	0,03543
Alunni disabili delle scuole comunali	0,00561	< 0,0001	0,03838
Utenti disabili trasportati della scuola dell'infanzia, primaria e secondaria	0,00008578	0,7433	0,0261
Utenti dei centri estivi e alunni del pre-post scuola	0,00016342	< 0,0001	0,04407
Numero di plessi comunali e statali	0,00171	0,0296	0,03659
Alunni della scuola comunale	0,0125	0,199	0,03529
Alunni della scuola privata	0,00008476	0,5417	0,0029
Costo medio del lavoro del settore privato	0,00035581	0,2916	0,00816
Livello delle locazioni immobiliari ad uso ufficio (prezzo mensile al mq)	-0,00001647	0,8919	-0,001
R ²		0,0946	
N. di osservazioni		6.631	

Gli Standard Error sono robusti per l'eteroschedasticità



Analisi di sensitività

9.2 SMALTIMENTO RIFIUTI

Per il servizio *Smaltimento rifiuti*, in modo simile a quanto si osserva per il servizio di *Asili nido*, la **Figura 9.2** mostra una stretta corrispondenza tra la variazione percentuale del fabbisogno e la variazione percentuale del principale indicatore di output rappresentato dalle tonnellate di “*Rifiuti urbani totali*”, variabile che risulta essere la principale fonte di mutamento del fabbisogno standard a seguito dell’aggiornamento.

Dalla stima delle elasticità del fabbisogno rispetto alle altre variabili non emergono valori statisticamente significativi né per la “*Quota di raccolta differenziata sui rifiuti urbani totali*” né per il “*Prezzo medio comunale della benzina*”. Nonostante entrambe queste variabili mostrino variazioni importanti del loro valore medio tra il 2015 e il 2013 (come già evidenziato nella **Tabella 2.2**), le distanze tra i singoli comuni sono cambiate poco generando così un minimo impatto sul fabbisogno. Inoltre, si evidenzia come, l’incremento della quantità “*Rifiuti urbani totali*” (passati da 25.311.154 tonnellate del 2013 a 25.334.522 tonnellate del 2015) e della percentuale di raccolta differenziata (aumentata dal 45,32% del 2013 al 50,63% del 2015) hanno portato all’aumento che il peso del servizio *Smaltimento rifiuti* assume nella composizione del fabbisogno standard complessivo (si consideri al riguardo l’**Appendice C**).

Da ultimo, la riduzione del “*Prezzo medio comunale della benzina*” non ha prodotto variazioni sul fabbisogno standard in aggregato in quanto espresso in scostamento percentuale dalla media nazionale anch’essa aggiornata al 2015.

Figura 9.2: Smaltimento rifiuti, confronto tra la variazione percentuale del fabbisogno e la variazione percentuale della quantità di rifiuti

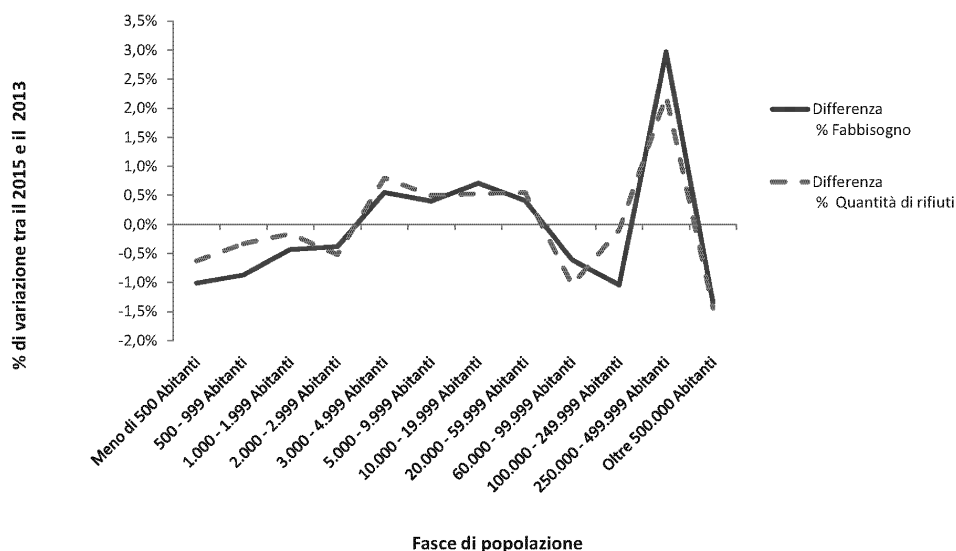



Tabella 9.2: Smaltimento rifiuti, stima dell’elasticità tra fabbisogno e singole variabili

Variabile	Coefficienti stimati (β)	$H_0: \beta = 0$ Pr > t	Stima standardizzata
Quota di raccolta differenziata sui rifiuti urbani totali	0,00011045	0,4169	0,0619
Prezzo medio comunale della benzina (prezzo al litro)	0,00006946	0,4776	0,04984
R ²		0,006	
N. di osservazioni		6.637	

Gli Standard Error sono robusti per l’eteroschedasticità



9.3 ASILI NIDO

Per il servizio di *Asili nido*, similmente a quanto si osserva per il servizio di *Smaltimento rifiuti*, la **Figura 9.3** mostra una stretta corrispondenza tra la variazione percentuale del fabbisogno e la variazione percentuale del principale indicatore di output rappresentato dal "Numero di utenti serviti", variabile che risulta essere la principale fonte di mutamento del fabbisogno standard a seguito dell'aggiornamento. In generale, la riduzione registrata a livello nazionale nel "Numero di utenti serviti", passata da 172.271 unità del 2013 a 161.739 unità del 2015, produce la riduzione del peso di questa funzione nella composizione del fabbisogno complessivo (si consideri al riguardo l'**Appendice C**).

Dalla stima delle elasticità del fabbisogno rispetto alle altre variabili riportate nella **Tabella 9.3** emergono valori statisticamente significativi solo per la quota di "Utenti lattanti" che risulta essere l'unica variabile ad esercitare un impatto sul fabbisogno dei singoli comuni a seguito dell'aggiornamento.

Figura 9.3: Asili nido, impatto della variazione dei bambini serviti e voucher

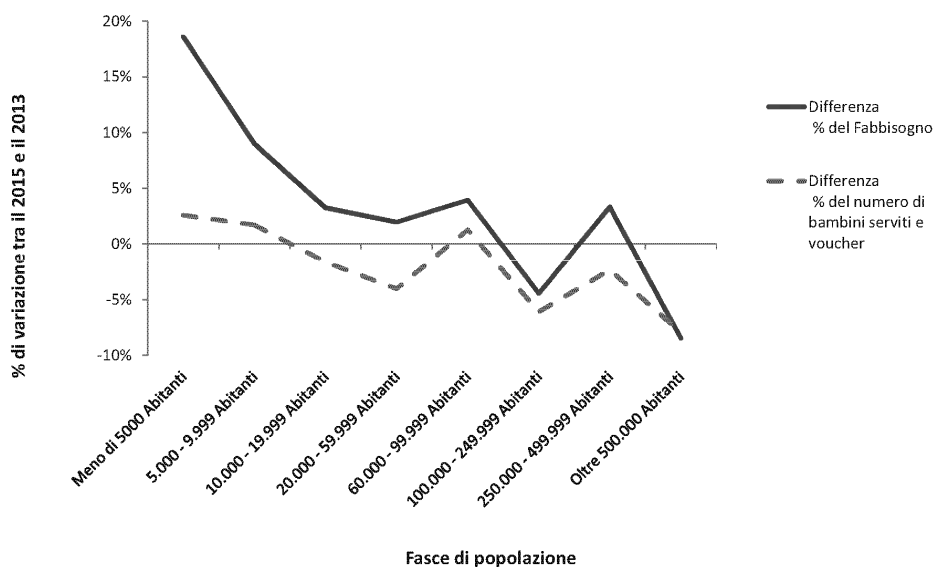



Tabella 9.3: Asili nido, stima dell'elasticità tra fabbisogno e singole variabili

Variabile	Coefficienti stimati (β)	$H_0: \beta = 0$ Pr > t	Stima standardizzata
Bambini frequentanti	0,00108	0,9632	0,01956
Bambini frequentanti sezioni a tempo parziale	-0,00016581	0,5339	-0,00379
Bambini in asilo nido a gestione esterna	0,00583	0,128	0,03367
Bambini che usufruiscono del servizio refezione	0,0001663	0,9028	0,00872
Utenti lattanti	0,00387	0,0015	0,03095
Superficie complessiva	0,00000543	0,9951	0,00152
Costo medio del lavoro per addetto	-0,00044669	0,8861	-0,0018
Livello delle locazioni immobiliari ad uso ufficio (prezzo mensile al mq)	-0,00038736	0,1594	-0,00743
R ²		-0,0006	
N. di osservazioni		2.430	

Gli Standard Error sono robusti per l'eteroschedasticità



Analisi di sensitività

9.4 FUNZIONI GENERALI

In merito ai servizi delle *Funzioni generali di amministrazione e controllo*, dalla **Figura 9.4** si nota una stretta relazione tra la variazione percentuale del fabbisogno e la variazione percentuale della "Popolazione residente", variabile che può essere identificata come la principale causa di cambiamento del fabbisogno standard a seguito dell'aggiornamento. La riduzione registrata a livello nazionale della popolazione residente, passata da 51.613.967 unità del 2013 a 51.525.535 unità del 2015, si riversa quasi interamente nella leggera riduzione del peso di questa funzione nella composizione del fabbisogno complessivo (si consideri al riguardo l'**Appendice C**).

La stima delle elasticità del fabbisogno rispetto alle altre variabili, riportata nella **Tabella 9.4**, mostra soltanto per il "Costo medio del lavoro per addetto" e il "Livello delle locazioni immobiliari ad uso ufficio" valori statisticamente significativi identificando, quindi, in queste due variabili le altre fonti principali di mutamento del fabbisogno.

Da ultimo, si evidenzia come l'incremento della quota di "Popolazione oltre i 65 anni" e del numero "Totale di immobili" registrato tra il 2015 e il 2013 (si consideri quanto riportato nella **Tabella 4.2**) non sembra esercitare nessun impatto significativo sulla variazione del fabbisogno dei singoli enti in quanto l'incremento, per entrambe le variabili, è stato abbastanza uniforme per tutti i comuni.

Figura 9.4: Funzioni generali, confronto tra la variazione percentuale del fabbisogno e la variazione percentuale della popolazione residente

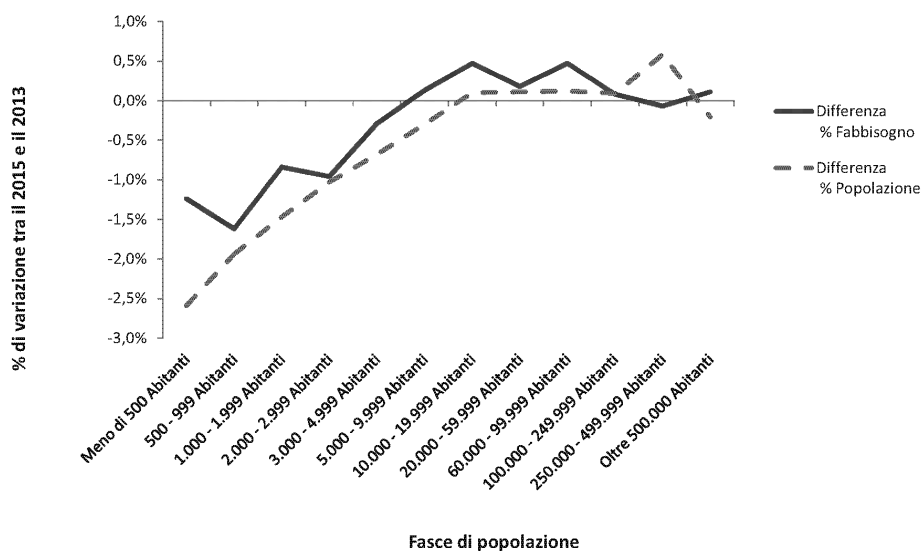



Tabella 9.4: Funzioni generali, stima dell'elasticità tra fabbisogno e singole variabili

Variabile	Coefficienti stimati (β)	$H_0 : \beta = 0$ Pr > t	Stima standardizzata
Popolazione oltre i 65 anni	0,00001492	0,891	0,01433
Totale immobili (Cat. A,B,C,D,E) - Solo persone fisiche	0,00001131	0,9062	0,01783
Addetti alle attività dei servizi di alloggio e di ristorazione	0,00014719	0,0709	0,08022
Costo medio del lavoro per addetto	0,0023	< 0,0001	0,23737
Livello delle locazioni immobiliari ad uso ufficio (prezzo mensile al mq)	0,00006882	0,0002	0,03181
R ²		0,0639	
N. di osservazioni		6.637	

Gli Standard Error sono robusti per l'eteroschedasticità




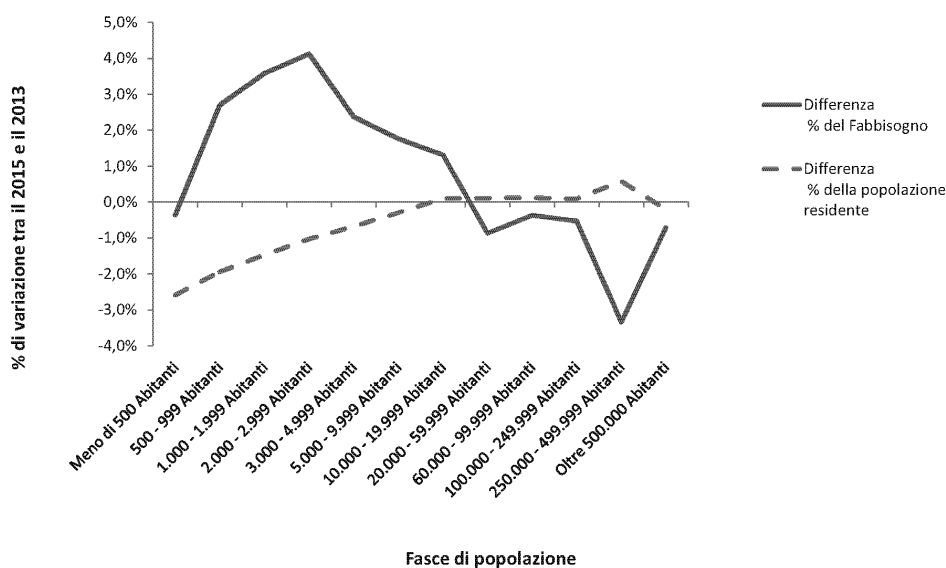
9.5 POLIZIA LOCALE

In merito ai servizi delle funzione di *Polizia Locale*, similmente ai *Servizi di pubblica utilità* e al servizio di *Trasporto pubblico locale*, dalla **Figura 9.5** non emerge nessuna relazione stretta tra la variazione della "Popolazione residente" e la variazione del fabbisogno standard. Le cause dell'incremento del fabbisogno che si osserva nei comuni sotto i 20.000 abitanti e le ragioni della riduzione che invece si registra nei comuni con più di 20.000 abitanti vanno ricercate, quindi, nelle altre variabili determinanti.

In particolare, dalla stima dell'elasticità del fabbisogno rispetto alle altre variabili riportata nella **Tabella 9.5** si nota come ad esercitare l'impatto più consistente sul fabbisogno sono le dummy "Presenza servizio di polizia armato" e "Presenza servizio di polizia notturno" che, sulla base dei dati rilevati con il questionario FC20U, risultano sensibilmente aumentate nei comuni sotto i 20.000 abitanti trainandone verso l'alto il fabbisogno. Di minore importanza, anche se statisticamente significativo, è l'impatto esercitato sul fabbisogno dalla variazione delle variabili: "Arresti, comunicazioni notizie di reato, sequestri penali, TSO eseguiti", "Costo medio del lavoro per addetto" e "Spesa media per l'uso dei veicoli (assicurazioni e carburanti)".

Da ultimo, si evidenzia come la riduzione della popolazione residente registrata a livello nazionale, passata da 51.613.967 unità del 2013 a 51.525.535 unità del 2015, risulti essere la causa principale della leggera riduzione del peso di questa funzione nella composizione del fabbisogno complessivo (si consideri al riguardo l'Appendice C).

Figura 9.5: Polizia locale, confronto tra la variazione percentuale del fabbisogno e la variazione percentuale della popolazione residente



Analisi di sensitività

Tabella 9.5: Polizia locale - stima dell'elasticità tra fabbisogno e singole variabili

Variabile	Coefficienti stimati (β)	$H_0: \beta = 0$ Pr $> t $	Stima standardizzata
Densità abitativa (abitanti per Km ²)	0,00063358	0,7434	0,00343
Giornate annue di mercati	0,00095152	0,2848	0,0546
Stalli per la sosta a pagamento	0,00091971	0,7151	0,0598
Presenze turistiche	-0,00013823	0,3184	-0,01524
Numero di scuole	0,00012122	0,9249	0,01684
Incidenti stradali rilevati	0,00027339	0,6658	0,04414
Addetti sei settori manifestazioni e servizi di alloggio e ristorazione	0,00002226	0,1978	0,00989
Presenza servizio di polizia armato	0,10344	< 0,0001	0,38782
Presenza servizio di polizia notturno	0,06567	< 0,0001	0,27982
Querele e denunce ricevute	0,000086	0,5351	0,01191
Arresti, comunicazioni notizie di reato, sequestri penali, TSO eseguiti	0,00053293	0,075	0,04787
Costo medio del lavoro per addetto	0,00016379	0,102	0,01757
Spesa media per l'uso dei veicoli (assicurazioni e carburante)	0,00030642	0,0113	0,02772
Livello delle locazioni immobiliari ad uso ufficio (prezzo mensile al mq)	-0,00000847	0,937	-0,00077261
R ²		0,3257	
N. di osservazioni		6.637	

Gli Standard Error sono robusti per l'eteroschedasticità

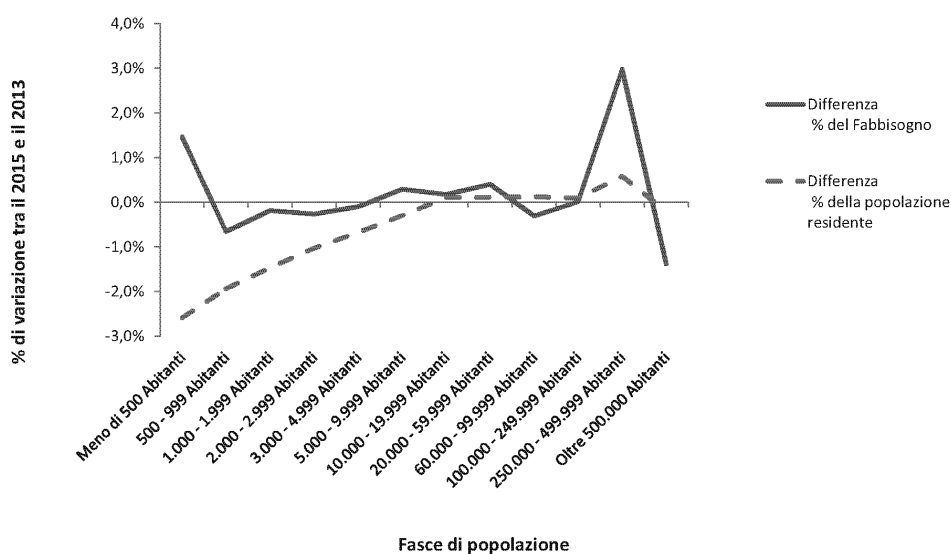


9.6 VIABILITÀ E TERRITORIO

In merito ai *Servizi di pubblica utilità*, così come per la funzione di *Polizia Locale* e il servizio di *Trasporto pubblico locale*, la **Figura 9.6** non mostra nessuna relazione stretta tra la variazione della "Popolazione residente" e la variazione del fabbisogno standard. In generale, il fabbisogno sembra rimanere molto stabile dopo l'aggiornamento delle variabili in quanto si notano delle variazioni di un certo rilievo solo agli estremi della distribuzione dei comuni in ordine di popolazione. In particolare, si registra un variazione verso l'alto, superiore dell'1%, per i comuni con popolazione inferiore ai 500 abitanti e compresa tra i 250.000 e i 500.000 abitanti, invece, solo per i comuni con più di 500.000 abitanti si ha evidenza di una riduzione media superiore all'1%. In entrambi i casi di variazione positiva del fabbisogno, le ragioni del cambiamento sono ascrivibili principalmente all'incremento degli "Stalli per la sosta a pagamento", invece, la riduzione del fabbisogno nei comuni con più di 500.000 abitanti è ascrivibile principalmente alla riduzione del "Numero totale di veicoli". Inoltre, si evidenzia come la riduzione della popolazione residente registrata a livello nazionale, passata da 51.613.967 unità del 2013 a 51.525.535 unità del 2015, assieme alla riduzione del "Totale unità locali" e della "Spesa media per investimenti nel settore viabilità", portino alla riduzione del peso di questa funzione nella composizione del fabbisogno complessivo (si consideri al riguardo l'Appendice C).

Da ultimo, la riduzione del "Costo medio del lavoro per addetto nel settore viabilità", da un lato, non ha prodotto variazioni sul fabbisogno standard in aggregato, in quanto entrambe le variabili sono espresse in scostamento percentuale dalla media nazionale (anch'essa aggiornata al 2015), dall'altro lato, come evidenziato dalla **Tabella 9.6**, presenta una elasticità significativa rispetto al fabbisogno producendo variazioni nel fabbisogno dei singoli comuni.

Figura 9.6: Viabilità e territorio, confronto tra la variazione percentuale del fabbisogno e la variazione percentuale della popolazione residente




Analisi di sensitività

Tabella 9.6: Viabilità e territorio, stima dell'elasticità tra fabbisogno e singole variabili

Variabile	Coefficienti stimati (β)	$H_0: \beta = 0$ Pr > t	Stima standardizzata
Livello altimetrico del Municipio	0,08683	0,0003	0,04387
Numero totale di veicoli	0,000000140902	0,8028	0,00168
Totale unità locali	0,00007405	0,5441	0,01159
Presenze turistiche	-0,00006393	0,5692	-0,00807
Stalli per la sosta a pagamento	0,00166	0,0327	0,06096
Punti luce mantenuti	0,00033716	0,6381	0,0505
Spesa media per investimenti nel settore viabilità	0,00027738	0,6064	0,09236
Costo medio del lavoro per addetto nel settore viabilità	0,00139	< 0,0001	0,04516
R ²		0,0178	
N. di osservazioni		6.637	

Gli Standard Error sono robusti per l'eteroschedasticità



9.7 TRASPORTO PUBBLICO LOCALE

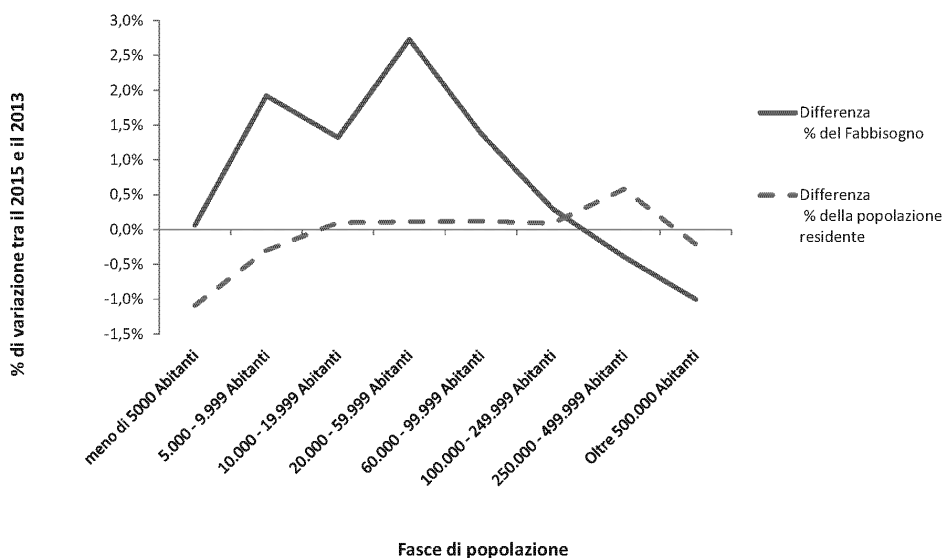
Con riferimento al servizio di TPL, similmente alla funzione di *Polizia Locale* e ai *Servizi di pubblica utilità*, dalla **Figura 9.7** non emerge nessuna relazione tra la variazione della *“Popolazione residente”* e la variazione del fabbisogno standard. Le cause dell’incremento del fabbisogno che si osserva nei comuni sotto i 100.000 abitanti e le ragioni della riduzione che invece si registra nei comuni con più di 100.000 abitanti vanno ricercate, quindi, nelle altre variabili determinanti.

In particolare, dalla stima dell’elasticità del fabbisogno rispetto alle altre variabili riportata nella **Tabella 9.7** si nota come ad esercitare l’impatto più consistente sul fabbisogno sono le dummy che identificano la *“Presenza km percorsi e/o passeggeri trasportati”* e la *“Presenza del servizio urbano navigazione, servizio impianti con fune e servizio filoviario”* il cui valore è sensibilmente aumento nei comuni sotto i 100.000 abitanti.

Inoltre, si evidenzia come nonostante la riduzione della popolazione residente registrata a livello nazionale, passata da 51.613.967 unità del 2013 a 51.525.535 unità del 2015, il peso di questa funzione nella composizione del fabbisogno complessivo è aumentato (si consideri al riguardo l’**Appendice C**) in quanto la riduzione della popolazione residente è stata più che compensata dall’incremento dell’intensità rilevata del servizio e dall’incremento della *“Popolazione oltre i 65 anni”*.

Da ultimo, la riduzione del *“Prezzo medio comunale della benzina”* non ha prodotto variazioni sul fabbisogno standard né in aggregato né per i singoli comuni in quanto generalizzato lungo tutto la penisola ed espresso in scostamento percentuale dalla media nazionale anch’essa aggiornata al 2015.

Figura 9.7: TPL, confronto tra la variazione percentuale del fabbisogno e la variazione percentuale della popolazione residente



Analisi di sensitività

Tabella 9.7: TPL, stima dell'elasticità tra fabbisogno e singole variabili

Variabile	Coefficienti stimati ($\hat{\beta}$)	$H_0: \beta = 0$ Pr > t	Stima standardizzata
Alunni della scuola secondaria di secondo grado e studenti universitari	0,01212	0,5935	0,016
Presenze turistiche	-0,00819	0,7298	-0,0279
Popolazione oltre i 65 anni	-0,00377	0,2298	-0,01497
Livello altimetrico del Municipio	-0,47232	0,0249	-0,00959
Prezzo medio comunale della benzina (prezzo al litro)	0,00085464	0,7749	0,01285
Presenza km percorsi e/o passeggeri trasportati	0,3991	< 0,0001	0,0879
Presenza del servizio metro e tram	0,4054	0,8438	0,00925
Presenza del servizio urbano navigazione, servizio impianti con fune e servizio filoviario	0,79874	< 0,0001	0,05133
R ²		0,0098	
N. di osservazioni		2.301	

Gli Standard Error sono robusti per l'eteroschedasticità




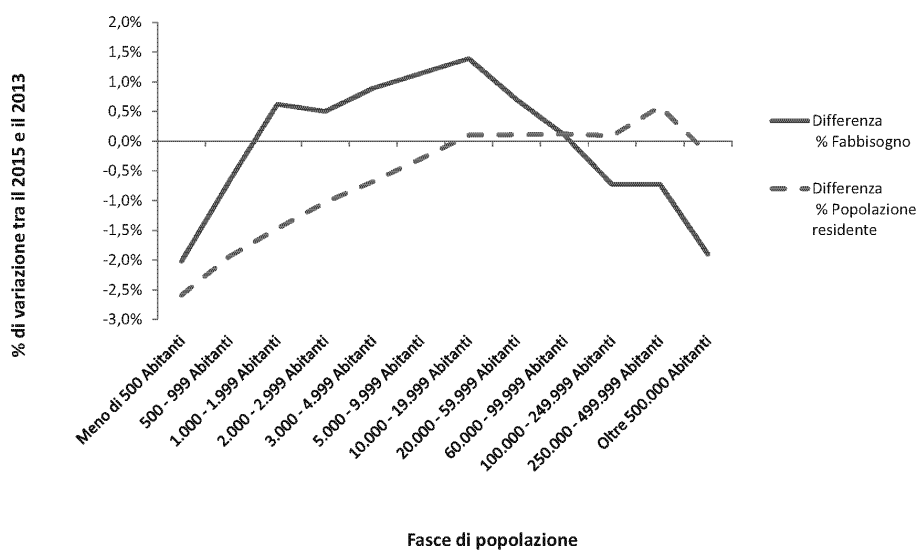
9.8 SOCIALE

In merito ai servizi del *Settore sociale al netto del servizio di asili nido*, in modo simile a quanto si osserva per la funzione di *Istruzione pubblica*, la **Figura 9.8** mostra una relazione poco marcata tra la variazione percentuale del fabbisogno standard registrata nelle due annualità (2015 vs 2013) e la variazione percentuale della "Popolazione residente". In particolare, si nota come la riduzione del fabbisogno si accompagni alla riduzione della popolazione solo nel caso dei piccoli comuni sotto i mille abitanti. Le cause dell'incremento del fabbisogno che si osserva nei comuni tra 2.000 e 60.000 abitanti e le ragioni della riduzione che invece si registra nei comuni con più di 60.000 abitanti vanno ricercate, quindi, nelle altre variabili determinanti.

Inoltre, dalla stima dell'elasticità del fabbisogno rispetto alle altre variabili, riportata nella **Tabella 9.8**, si nota come ad esercitare l'impatto più consistente sul fabbisogno sono la variabile politomica che identifica la "Presenza complessiva delle tipologie di target serviti" e la dummy che identifica la "Presenza di utenti nella macro area di interventi e servizi sociali "Strutture"". Di minore importanza, anche se statisticamente significativo, è l'impatto esercitato sul fabbisogno dalla variazione del "Livello delle locazioni immobiliari ad uso ufficio" e dagli "Alunni disabili (scuola d'infanzia, scuola primaria e secondaria)".

Inoltre, si evidenzia come nonostante la riduzione della popolazione residente registrata a livello nazionale, passata da 51.613.967 unità del 2013 a 51.525.535 unità del 2015, il peso di questa funzione nella composizione del fabbisogno complessivo sia aumentato (si consideri al riguardo l'**Appendice C**) in quanto la riduzione della popolazione residente è stata più che compensata dall'incremento dell'intensità del servizio misurata dal numero di target assistiti (soprattutto nei piccoli comuni) e dall'incremento della "Popolazione oltre i 65 anni".

Figura 9.8: Sociale, confronto tra la variazione percentuale del fabbisogno e la variazione percentuale della popolazione residente




Analisi di sensitività


Tabella 9.8: Servizi sociali, stima dell'elasticità tra fabbisogno e singole variabili

Variabile	Coefficienti stimati ($\hat{\beta}$)	$H_0: \beta = 0$ Pr > t	Stima standardizzata
Popolazione oltre i 65 anni	0,00003143	0,9267	0,00821
Alunni disabili (scuola d'infanzia, scuola primaria e secondaria)	0,00010633	0,0434	0,02166
Indice di deprivazione socio-economica a livello comunale	0,00013187	0,5352	0,01879
Livello delle locazioni immobiliari ad uso ufficio (prezzo mensile al mq)	0,00009542	0,0028	0,012
Presenza di utenti nella macro area di interventi e servizi sociali "Strutture"	0,09116	< 0,0001	0,55425
Presenza complessiva delle tipologie di target serviti	0,02212	< 0,0001	0,53418
R ²		0,7344	
N. di osservazioni		6.637	

Gli Standard Error sono robusti per l'eteroschedasticità



Parte V
APPENDICI



A

LE VARIABILI RELATIVE AI PREZZI DEI
FATTORI PRODUTTIVI

Le variabili relative ai prezzi dei fattori produttivi sono state aggiornate considerando i nuovi valori disponibili con riferimento all'annualità 2015 desunti sia da fonti ufficiali, sia dal questionario FC20U. Le regole seguite per la costruzione e il processo di normalizzazione delle singole variabili sono quelle della metodologia vigente riportate nell'Appendice B della Nota FaS 2016.

Per il "Costo medio del lavoro del settore privato" la variabile concorre al calcolo del fabbisogno standard in scostamento percentuale dalla media nazionale che, per il 2015 è risultata pari a euro 30.600,82.

Si precisa che, per le Funzioni generali di amministrazione e controllo, i valori mediani normalizzati a livello regionale e di fascia di popolazione della "Spesa media per software e hardware"¹, sono quelli riportati nella Tabella B.6 della Nota FaS 2016 (p. 164).

Di seguito sono riportati i nuovi valori mediani dei prezzi che sono stati normalizzati a livello regionale e di fascia di popolazione.

La Tabella A.1 riporta i valori mediani del "Costo medio del lavoro per addetto" relativo alle Funzioni generali di amministrazione e controllo, la variabile concorre al calcolo del fabbisogno standard in scostamento percentuale dalla media nazionale che, per il 2015 è risultata pari a euro 43.073,74.


Tabella A.1: Funzioni generali - Costo medio del lavoro per addetto

Regioni	Classi dimensionali									
	Meno di 500 Abitanti	500 - 999 Abitanti	1.000 - 1.999 Abitanti	2.000 - 2.999 Abitanti	3.000 - 4.999 Abitanti	5.000 - 9.999 Abitanti	10.000 - 19.999 Abitanti	20.000 - 59.999 Abitanti	60.000 - 99.999 Abitanti	Oltre 100.000 Abitanti
PIEMONTE	49.374,40	47.420,93	45.041,89	44.115,03	43.603,18	40.671,36	39.686,46	38.811,35	40.999,35	42.506,83
LOMBARDIA	45.670,79	41.871,73	42.586,45	43.117,28	42.749,31	41.979,65	40.312,51	39.155,06	41.552,23	42.522,54
VENETO	44.440,13	44.138,24	43.929,83	40.694,57	41.781,57	41.330,11	40.349,46	40.122,98	39.752,92	40.328,51
LIGURIA	45.987,07	46.461,47	42.662,49	45.910,15	39.555,92	39.851,58	40.325,82	42.407,76	39.747,21	41.254,68
EMILIA ROMAGNA	44.863,93	43.701,15	42.434,82	40.534,83	40.919,92	39.751,94	38.666,54	38.776,73	38.298,89	40.604,16
TOSCANA	45.791,68	45.545,39	45.017,28	43.650,63	42.368,14	40.046,50	39.859,97	37.874,80	40.412,01	39.616,06
UMBRIA	47.730,70	45.334,97	46.503,10	46.168,84	43.880,98	43.343,28	40.055,20	40.732,22	(*)	42.673,14
MARCHE	47.926,94	40.003,82	49.383,38	46.568,43	46.497,86	42.305,67	41.677,68	39.234,76	41.361,90	42.869,37
LAZIO	39.328,23	43.682,93	46.046,99	40.212,30	42.426,36	41.723,23	38.604,60	40.719,02	39.913,78	41.363,26
ABRUZZO**	47.995,68	46.195,12	44.951,06	47.846,28	42.945,35	42.914,39	41.004,00	40.297,35	41.257,70	42.765,17
MOLISE**	47.995,68	46.195,12	44.951,06	47.846,28	42.945,35	42.914,39	41.004,00	40.297,35	(*)	(*)
CAMPANIA**	44.045,81	45.590,94	43.289,61	43.389,27	42.540,57	43.049,00	41.444,55	40.787,94	38.242,63	41.945,26
PUGLIA	47.606,33	38.300,32	40.817,71	45.643,07	44.333,61	43.111,14	41.981,92	41.676,68	41.041,29	42.548,76
BASILICATA**	44.045,81	45.590,94	43.289,61	43.389,27	42.540,57	43.049,00	41.444,55	(*)	38.242,63	(*)
CALABRIA	40.515,68	39.227,99	44.217,51	41.929,69	39.139,40	36.802,73	34.295,00	36.341,25	36.720,86	38.228,33

(*) Identifica il valore mancante dovuto all'assenza di comuni in una determinata fascia e regione

(**) Le regioni Abruzzo e Molise e le regioni Campania e Basilicata presentano gli stessi valori in quanto, per la normalizzazione dei prezzi, sono state aggregate

1 La variabile "Spesa media per software e hardware" non è stata richiesta nel questionario FC20U.



LE VARIABILI RELATIVE AI PREZZI DEI FATTORI PRODUTTIVI

La **Tabella A.2** riporta i valori mediani del “Costo medio del lavoro per addetto” relativo alle funzioni di *Polizia Locale*, la variabile concorre al calcolo del fabbisogno standard in scostamento percentuale dalla media nazionale che, per il 2015 è risultata pari a euro 39.303,08.

Tabella A.2: Polizia locale - Costo medio del lavoro per addetto

Regioni	Classi dimensionali									
	Meno di 500 Abitanti	500 – 999 Abitanti	1.000 – 1.999 Abitanti	2.000 – 2.999 Abitanti	3.000 – 4.999 Abitanti	5.000 – 9.999 Abitanti	10.000 – 19.999 Abitanti	20.000 – 59.999 Abitanti	60.000 – 99.999 Abitanti	Oltre 100.000 Abitanti
PIEMONTE	38.454,97	40.000,00	38.545,94	38.964,26	40.527,17	39.927,15	37.811,73	39.811,09	40.484,74	42.442,78
LOMBARDIA	39.029,96	38.918,23	39.377,25	39.346,81	39.769,11	39.966,50	40.295,31	40.250,78	41.728,19	48.912,51
VENETO	36.635,30	36.149,57	38.205,78	37.951,86	38.483,98	39.728,39	38.749,83	38.663,17	39.389,81	41.694,53
LIGURIA	35.430,00	39.227,96	40.492,43	39.149,31	39.923,00	39.847,06	39.117,40	38.047,06	40.584,72	42.542,76
EMILIA ROMAGNA	38.162,15	38.643,37	33.990,27	36.315,25	39.170,81	40.226,48	39.901,17	41.052,77	40.163,75	41.673,20
TOSCANA	38.125,18	41.007,93	39.630,43	39.199,13	39.323,75	39.762,06	39.459,63	38.789,51	40.126,78	41.888,61
UMBRIA	38.783,40	40.748,18	38.796,16	40.498,83	38.761,12	40.845,14	40.748,18	40.294,38	(*)	42.743,04
MARCHE	38.265,40	40.359,69	38.617,25	42.039,97	38.930,09	39.902,28	37.893,60	39.730,40	40.267,00	42.225,04
LAZIO	35.735,01	35.475,85	37.411,87	39.459,26	37.166,91	38.391,41	38.224,72	39.770,15	39.004,33	40.894,79
ABRUZZO**	39.548,54	36.449,23	36.934,38	39.914,50	36.551,59	38.113,81	37.367,70	34.471,73	38.619,74	40.577,78
MOLISE**	39.548,54	36.449,23	36.934,38	39.914,50	36.551,59	38.113,81	37.367,70	34.471,73	(*)	(*)
CAMPANIA**	34.870,00	35.225,05	35.973,59	36.932,76	38.473,40	39.149,78	39.042,14	40.052,74	35.728,14	38.304,58
PUGLIA	38.365,80	34.344,26	36.287,26	38.594,61	43.130,65	38.876,33	40.688,52	40.019,64	41.247,99	43.956,25
BASILICATA**	34.870,00	35.225,05	35.973,59	36.932,76	38.473,40	39.149,78	39.042,14	(*)	35.728,14	(*)
CALABRIA	35.131,04	35.458,05	35.402,64	35.808,40	37.350,03	36.739,33	36.603,14	36.422,53	37.055,34	39.189,52

(*) Identifica il valore mancante dovuto all'assenza di comuni in una determinata fascia e regione

(**) Le regioni Abruzzo e Molise e le regioni Campania e Basilicata presentano gli stessi valori in quanto, per la normalizzazione dei prezzi, sono state aggregate

La **Tabella A.3** riporta i valori mediani del “Costo medio del lavoro per addetto” relativo ai *Servizi di pubblica utilità* nel settore della viabilità, la variabile concorre al calcolo del fabbisogno standard in scostamento percentuale dalla media nazionale che, per il 2015 è pari a euro 34.980,81.

Tabella A.3: Viabilità e Territorio - Costo medio del lavoro per addetto

Regioni	Classi dimensionali									
	Meno di 500 Abitanti	500 – 999 Abitanti	1.000 – 1.999 Abitanti	2.000 – 2.999 Abitanti	3.000 – 4.999 Abitanti	5.000 – 9.999 Abitanti	10.000 – 19.999 Abitanti	20.000 – 59.999 Abitanti	60.000 – 99.999 Abitanti	Oltre 100.000 Abitanti
PIEMONTE	33.924,37	34.522,62	33.793,75	33.156,60	33.175,92	33.261,56	32.214,08	39.476,80	39.225,46	40.841,03
LOMBARDIA	34.775,08	33.826,00	34.622,20	31.811,26	34.673,32	33.033,04	34.020,15	39.692,41	40.286,51	41.850,06
VENETO	32.969,78	31.950,70	33.677,25	33.839,29	32.674,44	32.794,19	33.626,95	35.560,99	38.712,01	46.130,71
LIGURIA	31.772,03	33.267,13	31.323,22	34.549,57	33.014,97	33.501,26	35.451,52	32.958,01	38.258,53	39.874,10
EMILIA ROMAGNA	32.759,40	32.823,64	33.270,96	32.979,87	33.438,96	32.169,47	31.937,38	35.052,74	38.039,63	37.995,82
TOSCANA	34.028,82	33.787,90	36.972,96	36.272,60	32.947,00	33.665,34	34.436,26	34.961,67	40.629,15	42.471,35
UMBRIA	32.781,20	32.628,08	32.514,11	33.505,66	33.214,42	31.576,15	33.366,68	33.476,78	(*)	39.677,00
MARCHE	32.899,27	30.765,34	33.843,36	34.404,37	33.629,99	32.864,85	29.962,80	31.426,63	38.179,50	39.795,07
LAZIO	29.791,19	34.252,37	36.916,67	30.069,92	30.775,02	32.477,88	33.573,63	35.559,09	37.068,10	38.683,67
ABRUZZO**	32.864,75	30.826,13	33.502,40	29.361,14	29.140,71	33.905,57	34.404,70	34.171,67	36.720,60	38.336,17
MOLISE**	32.864,75	30.826,13	33.502,40	29.361,14	29.140,71	33.905,57	34.404,70	34.171,67	(*)	(*)
CAMPANIA**	31.661,06	31.690,00	31.108,38	32.675,58	30.686,54	32.122,59	31.945,22	35.729,50	33.760,55	38.556,86
PUGLIA	32.486,68	32.333,56	29.017,24	40.859,94	35.985,71	32.390,01	33.973,01	32.016,68	34.513,88	38.561,91
BASILICATA**	31.661,06	31.690,00	31.108,38	32.675,58	30.686,54	32.122,59	31.945,22	(*)	33.760,55	(*)
CALABRIA	30.816,98	30.716,34	31.115,82	29.311,02	31.618,24	31.269,00	27.674,96	31.573,39	46.607,68	37.765,26

(*) Identifica il valore mancante dovuto all'assenza di comuni in una determinata fascia e regione

(**) Le regioni Abruzzo e Molise e le regioni Campania e Basilicata presentano gli stessi valori in quanto, per la normalizzazione dei prezzi, sono state aggregate



LE VARIABILI RELATIVE AI PREZZI DEI FATTORI PRODUTTIVI

Nella **Tabella A.4** vengono riportati i valori mediani della variabile “Costo medio del lavoro per addetto” per il servizio di *Asili nido*, la variabile concorre al calcolo del fabbisogno standard in scostamento percentuale dalla media nazionale che, per il 2015, è pari a euro 31.801,13.

Tabella A.4: Asili nido - Costo medio del lavoro per addetto

Regioni	Classi dimensionali									
	Meno di 500 Abitanti	500 – 999 Abitanti	1.000 – 1.999 Abitanti	2.000 – 2.999 Abitanti	3.000 – 4.999 Abitanti	5.000 – 9.999 Abitanti	10.000 – 19.999 Abitanti	20.000 – 59.999 Abitanti	60.000 – 99.999 Abitanti	Oltre 100.000 Abitanti
PIEMONTE	31.864,38	31.864,38	31.864,38	31.864,38	31.864,38	33.004,83	32.477,03	33.199,64	32.247,18	34.598,36
LOMBARDIA	31.864,38	31.864,38	31.864,38	31.864,38	31.864,38	33.004,83	32.477,03	33.199,64	32.247,18	34.598,36
VENETO	31.728,67	31.728,67	31.728,67	31.728,67	31.728,67	32.302,32	32.263,38	32.111,72	32.452,39	31.983,76
LIGURIA	31.864,38	31.864,38	31.864,38	31.864,38	31.864,38	33.004,83	32.477,03	33.199,64	32.247,18	34.598,36
EMILIA-ROMAGNA	31.728,67	31.728,67	31.728,67	31.728,67	31.728,67	32.302,32	32.263,38	32.111,72	32.452,39	31.983,76
TOSCANA	30.467,92	30.467,92	30.467,92	30.467,92	30.467,92	30.555,62	31.576,35	31.698,91	32.531,76	33.151,05
UMBRIA	30.467,92	30.467,92	30.467,92	30.467,92	30.467,92	30.555,62	31.576,35	31.698,91	(*)	33.151,05
MARCHE	30.467,92	30.467,92	30.467,92	30.467,92	30.467,92	30.555,62	31.576,35	31.698,91	32.531,76	33.151,05
LAZIO	30.467,92	30.467,92	30.467,92	30.467,92	30.467,92	30.555,62	31.576,35	31.698,91	32.531,76	33.151,05
ABRUZZO	30.009,92	30.009,92	30.009,92	30.009,92	30.009,92	29.871,08	30.145,60	31.060,09	29.918,00	37.714,75
MOLISE	30.009,92	30.009,92	30.009,92	30.009,92	30.009,92	29.871,08	30.145,60	31.060,09	(+)	(+)
CAMPANIA	30.009,92	30.009,92	30.009,92	30.009,92	30.009,92	29.871,08	30.145,60	31.060,09	29.918,00	37.714,75
PUGLIA	30.009,92	30.009,92	30.009,92	30.009,92	30.009,92	29.871,08	30.145,60	31.060,09	29.918,00	37.714,75
BASILICATA	30.009,92	30.009,92	30.009,92	30.009,92	30.009,92	29.871,08	30.145,60	31.060,09	(*)	(+)
CALABRIA	30.009,92	30.009,92	30.009,92	30.009,92	30.009,92	29.871,08	30.145,60	31.060,09	29.918,00	37.714,75

(*) Identifica il valore mancante dovuto all'assenza di comuni in una determinata fascia e regione

Le regioni appartenenti alla medesima area geografica presentano gli stessi valori in quanto, per la normalizzazione dei prezzi, sono state aggregate; analogamente sono state aggregate le classi dimensionali fino a 5.000 abitanti


Nella **Tabella A.5** vengono riportati i valori medi della variabile “Spesa media per l'uso dei veicoli (assicurazioni e carburante)” per le funzioni di *Polizia Locale*, la variabile concorre al calcolo del fabbisogno standard in scostamento percentuale dalla media nazionale pari, per il 2015, a euro 2.208,07.

Tabella A.5: Polizia Locale - Spesa media per l'uso dei veicoli (assicurazioni e carburante)

Regioni	Classi dimensionali									
	Meno di 500 Abitanti	500 – 999 Abitanti	1.000 – 1.999 Abitanti	2.000 – 2.999 Abitanti	3.000 – 4.999 Abitanti	5.000 – 9.999 Abitanti	10.000 – 19.999 Abitanti	20.000 – 59.999 Abitanti	60.000 – 99.999 Abitanti	Oltre 100.000 Abitanti
PIEMONTE	1.327,11	1.630,99	1.411,55	1.464,08	1.453,16	1.594,27	1.273,24	1.153,91	1.199,22	1.288,65
LOMBARDIA	1.635,21	1.635,21	1.496,81	1.586,10	1.641,97	1.711,50	1.454,27	1.632,03	2.250,65	1.596,67
VENETO	1.675,24	1.198,57	1.976,03	1.784,38	1.526,01	1.625,31	1.639,85	1.412,71	1.415,16	1.504,59
LIGURIA	3.400,00	1.545,91	1.377,41	1.913,02	1.420,00	1.442,25	1.059,43	1.554,01	1.297,87	1.387,31
EMILIA ROMAGNA	1.683,51	1.859,91	1.301,50	1.283,02	1.490,96	1.773,81	1.765,43	1.120,72	1.423,43	1.415,41
TOSCANA	1.617,52	3.520,40	1.432,00	2.353,78	1.515,74	1.666,82	1.422,56	1.679,66	1.357,44	1.119,37
UMBRIA	1.543,33	1.574,46	2.335,78	1.129,69	1.459,28	2.219,01	1.014,14	1.352,94	(+)	1.372,68
MARCHE	1.798,71	2.492,99	2.125,00	2.109,47	1.382,50	1.430,49	1.569,46	1.661,96	1.538,62	1.628,06
LAZIO	1.997,96	1.703,00	1.854,00	1.957,00	1.495,00	2.282,57	2.004,58	2.277,65	1.708,40	1.827,31
ABRUZZO**	1.960,82	1.986,57	1.773,97	1.228,43	2.231,40	2.485,00	1.784,08	1.908,69	1.700,17	1.789,61
MOLISE**	1.960,82	1.986,57	1.773,97	1.228,43	2.231,40	2.485,00	1.784,08	1.908,69	(+)	(+)
CAMPANIA**	2.628,38	2.349,88	1.811,06	2.361,07	2.399,96	1.776,33	2.284,50	2.439,91	1.669,13	1.983,98
PUGLIA	1.911,03	1.942,16	1.475,68	2.726,50	1.450,00	1.897,59	2.134,30	1.635,75	1.692,31	1.933,84
BASILICATA**	2.628,38	2.349,88	1.811,06	2.361,07	2.399,96	1.776,33	2.284,50	(+)	1.669,13	(+)
CALABRIA	2.168,07	1.708,69	2.544,00	2.803,65	2.000,00	1.863,00	1.853,60	1.656,25	1.815,22	1.997,42

(*) Identifica il valore mancante dovuto all'assenza di comuni in una determinata fascia e regione

(**) Le regioni Abruzzo e Molise e le regioni Campania e Basilicata presentano gli stessi valori in quanto, per la normalizzazione dei prezzi, sono state aggregate




LE VARIABILI RELATIVE AI PREZZI DEI FATTORI PRODUTTIVI

Nella **Tabella A.6** vengono riportati i valori mediani del “*Livello delle locazioni immobiliari ad uso ufficio*”, la variabile concorre al calcolo del fabbisogno standard in scostamento percentuale dalla media nazionale pari, per il 2015, a euro 4,35. Per questa variabile è stato individuato un limite massimo corrispondente al 90° percentile della distribuzione originaria della variabile pari, per il 2015, a 6,76 euro. I valori che superano il limite massimo sono riportati a tale valore per il calcolo del fabbisogno standard.

Tabella A.6: Livello delle locazioni immobiliari ad uso ufficio prezzo mensile al mq (Osservatorio del mercato immobiliare - Secondo semestre 2015)

Regioni	Classi dimensionali									
	Meno di 500 Abitanti	500 – 999 Abitanti	1.000 – 1.999 Abitanti	2.000 – 2.999 Abitanti	3.000 – 4.999 Abitanti	5.000 – 9.999 Abitanti	10.000 – 19.999 Abitanti	20.000 – 59.999 Abitanti	60.000 – 99.999 Abitanti	Oltre 100.000 Abitanti
PIEMONTE	2,75	2,96	3,35	3,59	3,79	4,22	5,40	5,71	4,20	6,34
LOMBARDIA	3,35	3,74	4,02	4,07	4,45	4,75	5,61	6,08	5,97	9,53
VENETO	3,07	4,05	3,83	3,94	4,06	4,42	4,62	4,59	6,90	6,04
LIGURIA	2,95	4,97	5,14	5,51	7,00	6,33	11,12	8,35	7,47	8,11
EMILIA-ROMAGNA	2,61	2,93	3,24	3,30	4,08	4,52	5,34	6,08	6,75	6,06
TOSCANA	11,84	3,77	4,27	4,93	5,48	5,84	6,08	7,18	8,06	8,52
UMBRIA	4,20	4,69	4,45	4,51	3,81	4,26	5,36	6,06	(*)	6,64
MARCHE	2,75	3,14	4,18	3,55	4,57	5,16	5,17	6,36	6,93	6,32
LAZIO	4,26	4,37	5,32	4,23	4,00	4,00	5,56	6,68	6,20	9,66
ABRUZZO	2,75	3,04	3,24	3,37	3,78	3,29	3,96	4,88	4,97	6,51
MOLISE	2,75	3,35	3,27	3,27	3,18	3,55	4,51	3,78	(*)	(*)
CAMPANIA	2,45	3,24	3,07	3,26	3,18	3,56	3,85	3,72	5,57	5,50
PUGLIA	2,55	2,67	2,64	2,99	2,54	3,17	4,18	5,15	5,65	5,96
BASILICATA	1,53	1,41	1,43	1,53	1,50	2,23	2,39	(*)	5,20	(*)
CALABRIA	3,12	3,33	3,45	3,61	3,88	4,20	4,72	5,09	6,15	6,86

(*) Identifica il valore mancante dovuto all'assenza di comuni in una determinata fascia e regione



B

IL QUESTIONARIO UNICO FC20U PER I
COMUNI, LE UNIONI DEI COMUNI E LE
COMUNITÀ MONTANE



IL QUESTIONARIO UNICO FC20U PER I COMUNI, LE UNIONI DEI COMUNI E LE COMUNITÀ MONTANE



FC20U QUESTIONARIO UNICO - Dati strutturali

Dati strutturali		
QUADRO A Elementi specifici dell'Ente Locale e del territorio		Numero
	A01 Circoscrizioni	<input type="text"/>
	A02 Impianti semaforici	<input type="text"/>
	A03 Punti di accesso ZTL	<input type="text"/>
	A04 - di cui controllati con strumenti automatici	<input type="text"/>
		Numero giornate annue
	A05 Mercati	<input type="text"/>
		Mq
	A06 Aree pedonali permanenti	<input type="text"/>
	A07 Strade spazzate nell'anno	<input type="text"/>
	A08 Strade lavate nell'anno	<input type="text"/>
		Km lineari
	A09 Piste ciclabili	<input type="text"/> ,00
		Numero
	A10 Stalli per la sosta a pagamento	<input type="text"/>
	A11 Stalli per la sosta di disabili	<input type="text"/>
		Mq
	A12 Aree verdi	<input type="text"/>
		Numero
	A13 Punti luce mantenuti	<input type="text"/>
A14 Caditoie e tombini	<input type="text"/>	
A15 - di cui soggetti ad intervento	<input type="text"/>	
	Numero	
A16 Ore settimanali di apertura al pubblico (ufficio entrate tributarie e servizi fiscali)	<input type="text"/>	
A17 Ore settimanali di apertura al pubblico (ufficio tecnico)	<input type="text"/>	
A18 Ore settimanali di apertura al pubblico (ufficio anagrafe, stato civile, elettorale, leva e servizio statistico)	<input type="text"/>	
A19 Ore settimanali di apertura al pubblico (ufficio servizi sociali ad esclusione del servizio asili nido)	<input type="text"/>	
A20 Annotazioni:	<input type="text"/>	



IL QUESTIONARIO UNICO FC20U PER I COMUNI, LE UNIONI DEI COMUNI E LE COMUNITÀ MONTANE




FC20U QUESTIONARIO UNICO - Dati strutturali

QUADRO B
Forme di gestione del servizio

SVOLGIMENTO DEL SERVIZIO (vedi istruzioni)	Unione di comuni o Comunità Montana		Consorzio		Convenzione intercomunale e altre forme di gestione associata	
	Nome	Elenco Comuni che ricevono il servizio	Codice fiscale/ Partita IVA del Consorzio	Comune capofila della forma associativa prevalente	Elenco Comuni che ricevono il servizio dalla forma associativa prevalente	
Funzioni generali di amministrazione, di gestione e di controllo						
B01 Servizi di gestione delle entrate tributarie e servizi fiscali	Barrare la casella					
B02 Servizi di ufficio tecnico	Barrare la casella					
B03 Servizi di anagrafe, stato civile, elettorale, leva e servizio statistico	Barrare la casella					
B04 Altri servizi generali	Barrare la casella					
Funzioni di Polizia Locale						
B05 Funzioni di Polizia Locale	Barrare la casella					
Funzioni di istruzione pubblica						
B06 Scuola dell'infanzia	Barrare la casella					
B07 Altri ordini di scuola (Primaria e Secondaria di 1° e 2° grado)	Barrare la casella					
B08 Trasporto	Barrare la casella					
B09 Refezione	Barrare la casella					
B10 Assistenza/trasporto disabili	Barrare la casella					
B11 Altri servizi delle funzioni di istruzione pubblica	Barrare la casella					
Servizio di asili nido						
B12 Asili nido	Barrare la casella					
Funzioni nel settore sociale (ad esclusione degli asili nido e del servizio necroscopico)						
B13 Servizi del settore sociale ad esclusione degli asili nido e del servizio necroscopico	Barrare la casella					
Funzioni nel campo della viabilità e dei trasporti						
B14 Trasporti pubblici locali e servizi connessi	Barrare la casella					
B15 Servizi di viabilità, circolazione stradale e illuminazione pubblica	Barrare la casella					

(segue)



IL QUESTIONARIO UNICO FC20U PER I COMUNI, LE UNIONI DEI COMUNI E LE COMUNITÀ MONTANE



FC20U QUESTIONARIO UNICO - Dati strutturali

QUADRO B Forme di gestione del servizio	SVOLGIMENTO DEL SERVIZIO (vedi istruzioni)	Unione di comuni o Comunità Montana		Consorzio	Convenzione intercomunale e altre forme di gestione associata	
		Nome	Elenco Comuni che ricevono il servizio		Codice fiscale/ Partita IVA del Consorzio	Comune capofila della forma associativa prevalente
Funzioni riguardanti la gestione del territorio e dell'ambiente						
B16	Servizio smaltimento rifiuti Urbanistica e gestione del territorio,	Borrone la casella				
B17	servizio di protezione civile, parchi e servizi per la tutela ambientale	Borrone la casella				
Servizio necroscopico						
B18	Servizio necroscopico	Borrone la casella				
B19	Annotazioni					



IL QUESTIONARIO UNICO FC20U PER I COMUNI, LE UNIONI DEI COMUNI E LE COMUNITÀ MONTANE



FC20U QUESTIONARIO UNICO - Dati strutturali

QUADRO C Elementi specifici relativi al servizio di trasporto pubblico locale	C01	Denominazione della società che gestisce il servizio			
	C02	Codice fiscale/Partita IVA della società che gestisce il servizio			
			Dati riferiti al solo territorio comunale		Dati riferiti alla società che gestisce il servizio
			Km di rete	Numero mezzi	Età media mezzi
		Caratteristiche della rete di trasporto			
	C03	Servizi con autobus	,00		,00
	C04	Servizi con metro	,00		,00
	C05	Servizi tranviari	,00		,00
	C06	Servizi filoviarî	,00		,00
	C07	Servizi urbani di navigazione	,00		,00
C08	Servizi con impianti a fune	,00		,00	
C09	Annotazioni				



IL QUESTIONARIO UNICO FC20U PER I COMUNI, LE UNIONI DEI COMUNI E LE COMUNITÀ MONTANE



FC20U QUESTIONARIO UNICO - Dati strutturali

QUADRO E Unità locali utilizzate per lo svolgimento delle attività e personale docente	Edifici Scolastici		Scuole comunali	Scuole statali				
	Funzioni di istruzione pubblica		Mq	Mq				
	E01	Superficie interna complessiva						
	E02	- di cui per palestre						
	E03	- di cui per mense						
	E04	- di cui per cucine						
	E05	Spazi esterni organizzati						
			Da parte del Comune		Da parte della forma associata			
			Gestione diretta	Gestione indiretta (esternalizzazione)	Gestione diretta		Gestione indiretta (esternalizzazione)	
			Numero	Numero	Numero	di cui afferenti al comune capofila	Numero	di cui afferenti al comune capofila
	Asili Nido							
	E06	Unità locali (numero)						
	E07	Superficie complessiva interna (mq)						
	E08	- di cui destinata a cucine per la produzione pasti (mq)						
	E09	Superficie per spazi esterni organizzati (mq)						
	E10	Posti disponibili						
E11	Educatori							
Scuola dell'infanzia (da compilarsi unicamente per le scuole comunali)								
E12	Educatori o personale docente							
Altri ordini di scuola (da compilarsi unicamente per le scuole comunali)								
E13	Educatori o personale docente							
Altri servizi nel settore sociale - Strutture comunitarie e residenziali								
E14	Superficie complessiva (mq)							
E15	- di cui attrezzata per terapia riabilitativa motoria (mq)							
E16	Annotazioni							



IL QUESTIONARIO UNICO FC20U PER I COMUNI, LE UNIONI DEI COMUNI E LE COMUNITÀ MONTANE



FC20U QUESTIONARIO UNICO - Dati strutturali

QUADRO F Dotazioni strumentali		Autoveicoli di servizio	Ciclomotori e motocicli di servizio	Altri veicoli e natanti di servizio	Mezzi speciali (vedi istruzioni)
		Numero	Numero	Numero	Numero
F01	Funzioni di Polizia Locale	,00	,00	,00	
F02	Funzioni generali di amministrazione, di gestione e di controllo	,00	,00	,00	
F03	Funzioni di istruzione pubblica	,00	,00	,00	
F04	Funzioni nel settore sociale	,00	,00	,00	
F05	Servizio di viabilità, circolazione stradale e illuminazione pubblica	,00	,00	,00	,00
F06	Urbanistica e gestione del territorio, servizio di protezione civile, parchi e servizi per la tutela ambientale	,00	,00	,00	,00
F07	Annotazioni				



IL QUESTIONARIO UNICO FC20U PER I COMUNI, LE UNIONI DEI COMUNI E LE COMUNITÀ MONTANE



FC20U QUESTIONARIO UNICO - Dati strutturali

QUADRO M Servizi svolti Istruzione pubblica	Da parte del comune		Da parte della forma associata			
	Funzioni di istruzione pubblica		Gestione diretta		Gestione indiretta (esternalizzazione)	
	Gestione diretta	Gestione indiretta (esternalizzazione)	di cui afferenti al comune capofila		di cui afferenti al comune capofila	
	Numero	Numero	Numero	Numero	Numero	Numero
Refezione						
M01	Pasti forniti (scuola dell'infanzia)					
M02	Pasti forniti (altri ordini di scuola - primaria e secondaria di 1° e 2° grado)					
Trasporto						
M03	Utenti trasportati (scuola dell'infanzia)					
M04	Utenti trasportati (altri ordini di scuola - primaria e secondaria di 1° e 2° grado)					
Assistenza/trasporto disabili						
M05	Utenti disabili (scuola dell'infanzia)					
M06	- di cui disabili trasportati (scuola dell'infanzia)					
M07	Utenti disabili (altri ordini di scuola - primaria e secondaria di 1° e 2° grado)					
M08	- di cui disabili trasportati (altri ordini di scuola - primaria e secondaria di 1° e 2° grado)					
Altri servizi delle funzioni di istruzione pubblica						
M09	Utenti dei centri estivi					
M10	- di cui con disabilità					

(segue)




IL QUESTIONARIO UNICO FC20U PER I COMUNI, LE UNIONI DEI COMUNI E LE COMUNITÀ MONTANE



FC20U QUESTIONARIO UNICO - Dati strutturali

QUADRO M Servizi svolti Servizi sociali	Macro-area di interventi e servizi sociali: INTERVENTI E SERVIZI	Da parte del comune	Da parte della forma associata	
		Gestione diretta o Gestione indiretta (esternalizzazione)	Gestione diretta o Gestione indiretta (esternalizzazione)	
		Numero	Numero	di cui afferenti al comune capofila
	Famiglia e minori			
	M11 Utenti serviti			
	M12 Totale annuo delle ore di assistenza			
	M13 Beneficiari di voucher o contributi			
	Disabili			
	M14 Utenti serviti			
	M15 Totale annuo delle ore di assistenza			
	M16 Beneficiari di voucher o contributi			
	Dipendenze, salute mentale			
	M17 Utenti serviti			
	M18 Totale annuo delle ore di assistenza			
	M19 Beneficiari di voucher o contributi			
	Anziani			
	M20 Utenti serviti			
	M21 Totale annuo delle ore di assistenza			
	M22 Beneficiari di voucher o contributi			
	Immigrati e nomadi			
	M23 Utenti serviti			
	M24 Totale annuo delle ore di assistenza			
	M25 Beneficiari di voucher o contributi			
	Povert�, disagio adulti e senza dimora			
	M26 Utenti serviti			
	M27 Totale annuo delle ore di assistenza			
	M28 Beneficiari di voucher o contributi			
	M29 Ammontare spesa nella totale per la macro-area "INTERVENTI E SERVIZI"	,00	,00	,00
	M30 - di cui spesa per voucher o contributi	,00	,00	,00
	Ammontare compartecipazione da parte degli utenti per la macro-area "INTERVENTI E SERVIZI"	,00	,00	,00
	M32 Ammontare compartecipazione da parte del S.S.N. per la macro-area "INTERVENTI E SERVIZI"	,00	,00	,00

(segue)



IL QUESTIONARIO UNICO FC20U PER I COMUNI, LE UNIONI DEI COMUNI E LE COMUNITÀ MONTANE



FC20U QUESTIONARIO UNICO - Dati strutturali

QUADRO M Servizi svolti Servizi sociali	Da parte del comune		Da parte della forma associata		
	Gestione diretta o Gestione indiretta (esternalizzazione)		Gestione diretta o Gestione indiretta (esternalizzazione)		
	Numero beneficiari		Numero beneficiari	di cui afferenti al comune capofila	
Macro-area di interventi e servizi sociali: CONTRIBUTI ECONOMICI					
M33	Famiglia e minori				
M34	Disabili				
M35	Dipendenze, salute mentale				
M36	Anziani				
M37	Immigrati e nomadi				
M38	Povertà, disagio adulti e senza dimora				
M39	Ammontare spesa netta totale per la macro-area "CONTRIBUTI ECONOMICI"	,00	,00	,00	
Macro-area di interventi e servizi sociali: STRUTTURE					
		Da parte del comune		Da parte della forma associata	
		Gestione diretta o Gestione indiretta (esternalizzazione)		Gestione diretta o Gestione indiretta (esternalizzazione)	
		Numero		Numero	di cui afferenti al comune capofila
Famiglia e minori					
M40	Utenti serviti				
M41	Totale annuo delle ore di assistenza				
M42	Beneficiari di voucher o contributi				
Disabili					
M43	Utenti serviti				
M44	Totale annuo delle ore di assistenza				
M45	Beneficiari di voucher o contributi				
Dipendenze, salute mentale					
M46	Utenti serviti				
M47	Totale annuo delle ore di assistenza				
M48	Beneficiari di voucher o contributi				
Anziani					
M49	Utenti serviti				
M50	Totale annuo delle ore di assistenza				
M51	Beneficiari di voucher o contributi				
Immigrati e nomadi					
M52	Utenti serviti				
M53	Totale annuo delle ore di assistenza				
M54	Beneficiari di voucher o contributi				

(segue)




IL QUESTIONARIO UNICO FC20U PER I COMUNI, LE UNIONI DEI COMUNI E LE COMUNITÀ MONTANE



FC20U QUESTIONARIO UNICO - Dati strutturali

QUADRO M Servizi svolti Servizi sociali	Da parte del comune		Da parte della forma associata	
	Gestione diretta o Gestione indiretta (esternalizzazione)		Gestione diretta o Gestione indiretta (esternalizzazione)	
	Numero		Numero	di cui afferenti al comune capofila
Povert�, disagio adulti e senza dimora				
M55 Utenti serviti				
M56 Totale annuo delle ore di assistenza				
M57 Beneficiari di voucher o contributi				
M58 Ammontare spesa netta totale per la macro-area "STRUTTURE"		,00	,00	,00
M59 - di cui spesa per voucher o contributi		,00	,00	,00
M60 Ammontare compartecipazione da parte degli utenti per la macro-area "STRUTTURE"		,00	,00	,00
M61 Ammontare compartecipazione da parte del S.S.N. per la macro-area "STRUTTURE"		,00	,00	,00

(segue)



IL QUESTIONARIO UNICO FC20U PER I COMUNI, LE UNIONI DEI COMUNI E LE COMUNITÀ MONTANE




FC20U QUESTIONARIO UNICO - Dati strutturali

QUADRO M
Servizi svolti
Asili nido

		Da parte del comune			
		Gestione diretta		Gestione indiretta (esternalizzazione)	
		Numero	Numero medio di ore di permanenza giornaliera all'interno della struttura	Numero	Numero medio di ore di permanenza giornaliera all'interno della struttura
Asili nido					
M62	Giornate medie annue di apertura del servizio di asili nido a tempo pieno				
M63	Giornate medie annue di apertura del servizio di asili nido a tempo parziale				
M64	Bambini frequentanti sezioni a tempo pieno				
M65	- di cui lattanti				
M66	- di cui fruitori del servizio di refezione				
M67	Bambini frequentanti sezioni a tempo parziale				
M68	- di cui lattanti				
M69	- di cui fruitori del servizio di refezione				
M70	Bambini beneficiari di contributi e/o voucher per il pagamento di rette per asili nido				
Da parte della forma associata					
		Gestione diretta		Gestione indiretta (esternalizzazione)	
		Numero	di cui afferenti al comune capofila	Numero	di cui afferenti al comune capofila
		Numero medio di ore di permanenza giornaliera all'interno della struttura		Numero medio di ore di permanenza giornaliera all'interno della struttura	
Asili nido					
M62	Giornate medie annue di apertura del servizio di asili nido a tempo pieno				
M63	Giornate medie annue di apertura del servizio di asili nido a tempo parziale				
M64	Bambini frequentanti sezioni a tempo pieno				
M65	- di cui lattanti				
M66	- di cui fruitori del servizio di refezione				
M67	Bambini frequentanti sezioni a tempo parziale				
M68	- di cui lattanti				
M69	- di cui fruitori del servizio di refezione				
M70	Bambini beneficiari di contributi e/o voucher per il pagamento di rette per asili nido				
M71	Annotazioni				

(segue)



IL QUESTIONARIO UNICO FC20U PER I COMUNI, LE UNIONI DEI COMUNI E LE COMUNITÀ MONTANE



FC20U QUESTIONARIO UNICO - Dati strutturali

QUADRO M Servizi svolti Ufficio tecnico	Da parte del comune		Da parte della forma associata	
	Gestione diretta o Gestione indiretta (esternalizzazione)		Gestione diretta o Gestione indiretta (esternalizzazione)	
	Numero		Numero	di cui afferenti al comune capofila
M72 Affidamenti diretti per infrastrutture, verde e arredo urbano, edifici pubblici, monumenti ed edifici monumentali, viabilità				
M73 Gare per infrastrutture, verde e arredo urbano, edifici pubblici, monumenti ed edifici monumentali, viabilità				
M74 Progetti per infrastrutture, verde e arredo urbano, edifici pubblici, monumenti ed edifici monumentali, viabilità				
M75 Piani di bonifica e piani attuativi verificati per opere a scompuo, verde e arredo urbano, edifici pubblici, monumenti ed edifici monumentali, viabilità				
M76 Adozioni strumenti e varianti di pianificazione urbanistica generali, parziali e attuativi				
M77 Approvazioni strumenti e varianti di pianificazione urbanistica generali, parziali e attuativi				
M78 Concessioni demaniali marittime gestite				
M79 Istrutorie (esempio: DIA, SCIA, CDU, condoni, ecc.)				
M80 Permessi a costruire rilasciati				
M81 Vigilanza e controllo: Verifiche e sopralluoghi				
M82 Comunicazioni e depositi presentati allo Sportello Unico Edilizia (SUE)				
M83 Sanatorie concesse per abuso edilizio				
M84 Certificazioni di agibilità				
M85 Accettazioni e aggiornamenti dati catastali				
M86 Visure catastali				
M87 Frazionamenti				

(segue)



IL QUESTIONARIO UNICO FC20U PER I COMUNI, LE UNIONI DEI COMUNI E LE COMUNITÀ MONTANE



FC20U QUESTIONARIO UNICO - Dati strutturali

QUADRO M Servizi svolti Polizia Locale	Funzioni di Polizia Locale		Numero giornate annue		
	M88	Servizio notturno di polizia municipale (dopo le ore 22)			
	M89	Personale che svolge il servizio di polizia armato			
Funzioni di Polizia Locale		Da parte del comune	Da parte della forma associata		
		Gestione diretta o Gestione indiretta (esternalizzazione)	Gestione diretta o Gestione indiretta (esternalizzazione)	di cui afferenti al comune capofila	
		Numero	Numero		
M90	Totale annuo di ore di servizio esterno (servizio sul territorio dei dipendenti con qualifica di agente)				
M91	Sanzioni elevate per violazioni del Codice della strada NON rilevate attraverso mezzi strumentali				
M92	Sanzioni elevate per violazioni del Codice della strada rilevate attraverso mezzi strumentali				
M93	Sanzioni elevate per attivitàannonaria e commerciale				
M94	Sanzioni elevate per attività amministrativa di altra natura				
M95	Fermi e sequestri amministrativi				
M96	Rimozione di veicoli				
M97	Incidenti stradali rilevati				
M98	Arresti				
M99	Comunicazioni notizie di reato				
M100	Sequestri penali				
M101	Querele e denunce ricevute				
M102	Nulla osta al rilascio di autorizzazioni all'occupazione del suolo pubblico				
M103	Informazioni ed investigazioni per attività comunali o di altri enti				
M104	Ricorsi in opposizione alla Autorità Giudiziaria				
M105	Trattamenti Sanitari Obbligatoriosi eseguiti				
M106	Annotazioni				

(segue)



IL QUESTIONARIO UNICO FC20U PER I COMUNI, LE UNIONI DEI COMUNI E LE COMUNITÀ MONTANE



FC20U QUESTIONARIO UNICO - Dati strutturali

QUADRO M
Servizi svolti
Viabilità e
trasporti

Funzioni nel campo della viabilità e dei trasporti	Da parte del comune		Da parte della forma associata	
	Gestione diretta o Gestione indiretta (esternalizzazione)		Gestione diretta o Gestione indiretta (esternalizzazione)	
	Numero		Numero	di cui afferenti al comune capofila
Viabilità, circolazione stradale e illuminazione pubblica				
M107 Progetti				
M108 Direzioni Lavori				
M109 Stati di avanzamento e stati finali				
M110 Collaudi				
M111 Gore				
M112 Affidamenti diretti				
M113 Contratti				
M114 Interventi sparisale e/o spalaneve				
M115 Concessioni suolo pubblico per apertura canieri e scavi				
M116 Permessi per accesso ZTL e per sosta disabili ritasciati/rinnovati nell'anno				
M117 Consumo annuo di energia elettrica per illuminazione pubblica		Kwh		
Trasporto pubblico locale				
M118 Km percorsi (da contratto di servizio)				
M119 - di cui dalle 22.00 alle 6.00				
M120 Velocità commerciale (da contratto di servizio)				
M121 Passeggeri trasportati				
M122 Addetti				
M123 - di cui addetti alla guida				

(segue)



IL QUESTIONARIO UNICO FC20U PER I COMUNI, LE UNIONI DEI COMUNI E LE COMUNITÀ MONTANE



FC20U QUESTIONARIO UNICO - Dati strutturali

QUADRO M Servizi svolti Territorio e ambiente	Da parte del comune		Da parte della forma associata		
	Funzioni riguardanti la gestione del territorio e dell'ambiente	Gestione diretta o Gestione indiretta (esternalizzazione)	Gestione diretta o Gestione indiretta (esternalizzazione)		
		Numero	Numero	di cui afferenti al comune capofila	
M124	Interventi di pulizia greto di fiumi, torrenti, ecc. nell'anno				
M125	Ordinanze ambientali				
M126	Autorizzazioni rilasciate (scarichi idrici, emissioni sonore, cave)				
M127	Esposi trattati (in materia di urbanistica, protezione civile, parchi e servizi per la tutela ambientale)				
M128	Pareri di compatibilità ambientale				
M129	Gare				
M130	Affidamenti diretti				
M131	Piante sottoposte a potature nell'anno				
M132	Nuove alberature messe a dimora				
M133	Piani di bonifica approvati	Borrare la casella	Borrare la casella	Borrare la casella	Borrare la casella
M134	Concessioni demaniali marittime gestite	Borrare la casella	Borrare la casella	Borrare la casella	Borrare la casella
M135	Erogazione di certificazioni ambientali dell'Ente (EMAS, 14001, ecc.)	Borrare la casella	Borrare la casella	Borrare la casella	Borrare la casella
Servizio smaltimento rifiuti (leggere le istruzioni)					
		Tonnellate annue	Tonnellate annue	di cui afferenti al comune capofila	
M136	Rifiuti totali				
M137	- di cui rifiuti urbani indifferenziati				
M138	- di cui rifiuti da raccolta differenziata				
M139	Raccolta su chiamata a domicilio				
M140	Annotazioni				



IL QUESTIONARIO UNICO FC20U PER I COMUNI, LE UNIONI DEI COMUNI E LE COMUNITÀ MONTANE



FC20U QUESTIONARIO UNICO - Dati relativi al personale e dati contabili

Dati relativi al personale e dati contabili		Numero delle unità persona/anno						
		Servizi di gestione delle entrate tributarie e servizi fiscali (A)	Servizi di ufficio tecnico (B)	Servizi di anagrafe, stato civile, elettorale, leva e servizio statistico (C)	Altri servizi generali (D)	Funzioni di Polizia Locale (E)	Funzioni di istruzione pubblica (F)	
QUADRO D Personale dell'ente	Personale dell'ente rilevato per funzione/servizio di impiego							
	D01	Personale dipendente non dirigente	,00	,00	,00	,00	,00	,00
	D02	Personale dipendente dirigente	,00	,00	,00	,00	,00	,00
	D03	Collaborazioni coordinate e continuative e altre forme di rapporto di lavoro flessibile	,00	,00	,00	,00	,00	,00
	D04	Lavoratori socialmente utili e lavoratori di pubblica utilità	,00	,00	,00	,00	,00	,00
	Personale esterno o in convenzione rilevato per funzione/servizio di impiego							
	D05	Personale in posizione di comando o di distacco presso l'ente	,00	,00	,00	,00	,00	,00
	D06	Personale in convenzione (ai sensi degli artt. 13 e 14 del CCNL 22 gennaio 2004)	,00	,00	,00	,00	,00	,00
	D07	TOTALE personale ADDETTO	,00	,00	,00	,00	,00	,00
	Personale dell'ente, in servizio presso altre amministrazioni, rilevato secondo contabilizzazione delle spese relative							
D08	Personale comandato o distaccato presso altre amministrazioni [da indicare nella funzione/servizio in cui l'ente contabilizza le relative spese]	,00	,00	,00	,00	,00	,00	

(segue)



IL QUESTIONARIO UNICO FC20U PER I COMUNI, LE UNIONI DEI COMUNI E LE COMUNITÀ MONTANE




FC20U QUESTIONARIO UNICO - Dati relativi al personale e dati contabili

QUADRO D
Personale
dell'ente

		Numero delle unità persona / anno					
		Asili nido (al netto dei servizi per l'infanzia e per i minori)	Altri servizi nel settore sociale (inclusi i servizi per l'infanzia e per i minori)	Trasporto pubblico locale e servizi connessi	Servizi di viabilità, circolazione stradale e illuminazione pubblica	Servizio smaltimento rifiuti	Urbanistica e gestione del territorio, servizio di protezione civile, parchi e servizi per la tutela ambientale
		(G)	(H)	(I)	(L)	(M)	(N)
Personale dell'ente rilevato per funzione/servizio di impiego							
D01	Personale dipendente non dirigente	,00	,00	,00	,00	,00	,00
D02	Personale dipendente dirigente	,00	,00	,00	,00	,00	,00
Collaborazioni coordinate e							
D03	continuative e altre forme di rapporto di lavoro flessibile	,00	,00	,00	,00	,00	,00
D04	Lavoratori socialmente utili e lavoratori di pubblica utilità	,00	,00	,00	,00	,00	,00
Personale esterno o in convenzione rilevato per funzione/servizio di impiego							
D05	Personale in posizione di comando o di distacco presso l'ente	,00	,00	,00	,00	,00	,00
D06	Personale in convenzione (ai sensi degli artt. 13 e 14 del CCNI 22 gennaio 2004)	,00	,00	,00	,00	,00	,00
D07	TOTALE personale ADDETTO	,00	,00	,00	,00	,00	,00
Personale dell'ente, in servizio presso altre amministrazioni, rilevato secondo contabilizzazione delle spese relative							
Personale comandato o distaccato presso altre amministrazioni [da indicare nella funzione/servizio in cui l'ente contabilizza le relative spese]							
D08		,00	,00	,00	,00	,00	,00

(segue)




IL QUESTIONARIO UNICO FC20U PER I COMUNI, LE UNIONI DEI COMUNI E LE COMUNITÀ MONTANE



FC20U QUESTIONARIO UNICO - Dati relativi al personale e dati contabili

QUADRO D Personale dell'ente	Numero delle unità persona/anno		
	Altre funzioni (comprendenti dell'edilizia residenziale pubblica e locale, piani di edilizia e servizio idrico integrato)	TOTALE Numero di unità persona/ anno intero ente	
	(O)	(P)	
Personale dell'ente rilevato per funzione/servizio di impiego			
D01	Personale dipendente non dirigente	,00	,00
D02	Personale dipendente dirigente	,00	,00
D03	Collaborazioni coordinate e continuative e altre forme di rapporto di lavoro flessibile	,00	,00
D04	Lavoratori socialmente utili e lavoratori di pubblica utilità	,00	,00
Personale esterno o in convenzione rilevato per funzione/servizio di impiego			
D05	Personale in posizione di comando o di distacco presso l'ente	,00	,00
D06	Personale in convenzione (ai sensi degli artt. 13 e 14 del CCNL 22 gennaio 2004)	,00	,00
D07	TOTALE personale ADDETTO	,00	,00
Personale dell'ente, in servizio presso altre amministrazioni, rilevato secondo contabilizzazione delle spese relative			
D08	Personale comandato o distaccato presso altre amministrazioni [da indicare nella funzione/servizio in cui l'ente contabilizza le relative spese]	,00	,00
D09	Annotazioni		




IL QUESTIONARIO UNICO FC20U PER I COMUNI, LE UNIONI DEI COMUNI E LE COMUNITÀ MONTANE



FC20U QUESTIONARIO UNICO - Dati relativi al personale e dati contabili

QUADRO T Spese per il personale dell'ente	Riportare le spese del personale afferenti alle singole funzioni, indipendentemente da come sono state contabilizzate nel Certificato Consuntivo						
	Servizi di gestione delle entrate tributarie e servizi fiscali	Servizi di ufficio tecnico	Servizi di anagrafe, stato civile, elettorale, leva e servizio statistico	Altri servizi generali	Funzioni di Polizia Locale	Funzioni di istruzione pubblica	
	(A)	(B)	(C)	(D)	(E)	(F)	
T01	Retribuzioni lorde al personale dipendente non dirigente al netto delle competenze di anni precedenti	,00	,00	,00	,00	,00	,00
T02	Retribuzioni lorde al personale dipendente dirigente al netto delle competenze di anni precedenti (incluse quelle relative all'incarico di direttore generale esterno)	,00	,00	,00	,00	,00	,00
T03	Spese per collaborazione coordinata e continuativa o altre forme di rapporto di lavoro flessibile	,00	,00	,00	,00	,00	,00
T04	Eventuali emolumenti corrisposti ai lavoratori socialmente utili e ai lavoratori di pubblica utilità	,00	,00	,00	,00	,00	,00
T05	Spese per personale comandato o distaccato presso altre amministrazioni (al lordo di eventuali rimborsi ricevuti) [da indicare nella funzione/servizio di contabilizzazione e non di impiego]	,00	,00	,00	,00	,00	,00
T06	Spese e rimborsi versati per personale in comando o in distacco presso l'ente	,00	,00	,00	,00	,00	,00
T07	Spese sostenute dall'ente per il personale in convenzione (ai sensi degli arti. 13 e 14 del CCNL 22/01/04) (al lordo di eventuali rimborsi ricevuti)	,00	,00	,00	,00	,00	,00
T08	Oneri riflessi a carico del datore di lavoro per contributi obbligatori e IRAP	,00	,00	,00	,00	,00	,00
T09	Oneri per il nucleo familiare, buoni pasto e spese per equo indennizzo	,00	,00	,00	,00	,00	,00
T10	Eventuali spese di competenza di anni precedenti (retribuzioni personale dirigente, non dirigente, rinnovi contrattuali, ecc.)	,00	,00	,00	,00	,00	,00
T11	Altre spese	,00	,00	,00	,00	,00	,00

(segue)



IL QUESTIONARIO UNICO FC20U PER I COMUNI, LE UNIONI DEI COMUNI E LE COMUNITÀ MONTANE



FC20U QUESTIONARIO UNICO - Dati relativi al personale e dati contabili

QUADRO T Spese per il personale dell'ente	Riportare le spese del personale afferenti alle singole funzioni, indipendentemente da come sono state contabilizzate nel Certificato Consuntivo					
	Servizi di gestione delle entrate tributarie e servizi fiscali	Servizi di ufficio tecnico	Servizi di anagrafe, stato civile, elettorale, leva e servizio statistico	Altri servizi generali	Funzioni di Polizia Locale	Funzioni di istruzione pubblica
	(A)	(B)	(C)	(D)	(E)	(F)
Entrate contabilizzate tra le spese con segno negativo (compensazioni) (leggere le istruzioni)						
T12	Rimborsi ricevuti per personale comandato o distaccato presso altre amministrazioni [riferiti alle spese esposte in T05]	,00	,00	,00	,00	,00
T13	Rimborsi ricevuti per personale in convenzione (ai sensi degli artt. 13 e 14 del CCNL 22/01/04) presso altre amministrazioni [riferiti alle spese esposte in T07]	,00	,00	,00	,00	,00
T14	Trattamento accessorio impegnato nell'esercizio successivo, ma di competenza del 2015	,00	,00	,00	,00	,00
T15	- di cui competenze accessorie personale non dirigente (non in comando, distacco o convenzione)	,00	,00	,00	,00	,00
T16	- di cui competenze accessorie personale dirigente (non in comando, distacco o convenzione)	,00	,00	,00	,00	,00
T17	TOTALE competenze 2015 (T01+T02+T03+T04+T05+T06+T07+T08+T09+T11-T12-T13+T14)	,00	,00	,00	,00	,00
Entrate [contabilizzate nel quadro 2 del Certificato Consuntivo] (leggere le istruzioni)						
T18	Entrate per rimborsi ricevuti per il personale in convenzione (ai sensi degli artt. 13 e 14 del CCNL 22/01/04)	,00	,00	,00	,00	,00
T19	Entrate per rimborsi ricevuti per personale comandato o distaccato presso altre amministrazioni	,00	,00	,00	,00	,00
T20	Costo medio del lavoro per addetto	,00	,00	,00	,00	,00

(segue)



IL QUESTIONARIO UNICO FC20U PER I COMUNI, LE UNIONI DEI COMUNI E LE COMUNITÀ MONTANE



FC20U QUESTIONARIO UNICO - Dati relativi al personale e dati contabili

QUADRO T Spese per il personale dell'ente	Riportare le spese del personale afferenti alle singole funzioni, indipendentemente da come sono state contabilizzate nel Certificato Consuntivo						
	Asili nido (al netto dei servizi per l'infanzia e per i minori)	Altri servizi nel settore sociale (inclusi i servizi per l'infanzia e per i minori)	Trasporto pubblico locale e servizi connessi	Servizi di viabilità, circolazione stradale e illuminazione pubblica	Servizio smaltimento rifiuti	Urbanistica e gestione del territorio, servizio di protezione civile, parchi e servizi per la tutela ambientale	
	(G)	(H)	(I)	(L)	(M)	(N)	
T01	Retribuzioni lorde al personale dipendente non dirigente al netto delle competenze di anni precedenti	,00	,00	,00	,00	,00	,00
T02	Retribuzioni lorde al personale dipendente dirigente al netto delle competenze di anni precedenti (includere quelle relative all'incarico di direttore generale esterno)	,00	,00	,00	,00	,00	,00
T03	Spese per collaborazione coordinata e continuativa o altre forme di rapporto di lavoro flessibile	,00	,00	,00	,00	,00	,00
T04	Eventuali emolumenti corrisposti ai lavoratori socialmente utili e ai lavoratori di pubblica utilità	,00	,00	,00	,00	,00	,00
T05	Spese per personale comandato o distaccato presso altre amministrazioni (al lordo di eventuali rimborsi ricevuti) [da indicare nella funzione/servizio di contabilizzazione e non di impiego]	,00	,00	,00	,00	,00	,00
T06	Spese e rimborsi versati per personale in comando o in distacco presso l'ente	,00	,00	,00	,00	,00	,00
T07	Spese sostenute dall'ente per il personale in convenzione (ai sensi degli artt. 13 e 14 del CCNL 22/01/04) (al lordo di eventuali rimborsi ricevuti)	,00	,00	,00	,00	,00	,00
T08	Oneri riflessi a carico del datore di lavoro per contributi obbligatori e IRAP	,00	,00	,00	,00	,00	,00
T09	Oneri per il nucleo familiare, buoni pasto e spese per equo indennizzo	,00	,00	,00	,00	,00	,00
T10	Eventuali spese di competenza di anni precedenti (retribuzioni personale dirigente, non dirigente, rinnovi contrattuali, ecc.)	,00	,00	,00	,00	,00	,00
T11	Altre spese	,00	,00	,00	,00	,00	,00

(segue)



IL QUESTIONARIO UNICO FC20U PER I COMUNI, LE UNIONI DEI COMUNI E LE COMUNITÀ MONTANE




FC20U QUESTIONARIO UNICO - Dati relativi al personale e dati contabili

QUADRO T
 Spese per
 il personale
 dell'ente

Riportare le spese del personale afferenti alle singole funzioni, indipendentemente da come sono state contabilizzate nel Certificato Consuntivo						
	Asili nido (al netto dei servizi per l'infanzia e per i minori)	Altri servizi nel settore sociale (inclusi i servizi per l'infanzia e per i minori)	Trasporto pubblico locale e servizi connessi	Servizi di viabilità, circolazione stradale e illuminazione pubblica	Servizio smaltimento rifiuti	Urbanistica e gestione del territorio, servizio di protezione civile, parchi e servizi per la tutela ambientale
	(G)	(H)	(I)	(L)	(M)	(N)
Entrate contabilizzate tra le spese con segno negativo (compensazioni) (leggere le istruzioni)						
T12	Rimborsi ricevuti per personale comandato o distaccato presso altre amministrazioni [riferiti alle spese esposte in T05]					
	,00	,00	,00	,00	,00	,00
T13	Rimborsi ricevuti per personale in convenzione (ai sensi degli artt. 13 e 14 del CCNL 22/01/04) presso altre amministrazioni [riferiti alle spese esposte in T07]					
	,00	,00	,00	,00	,00	,00
T14	Trattamento accessorio impegnato nell'esercizio successivo, ma di competenza del 2015					
	,00	,00	,00	,00	,00	,00
T15	- di cui competenze accessorie personale non dirigente (non in comando, distacco o convenzione)					
	,00	,00	,00	,00	,00	,00
T16	- di cui competenze accessorie personale dirigente (non in comando, distacco o convenzione)					
	,00	,00	,00	,00	,00	,00
T17	TOTALE competenze 2015 (T01+T02+T03+T04+T05+T06+T07+T08+T09+T11-T12-T13+T14)					
	,00	,00	,00	,00	,00	,00
Entrate [contabilizzate nel quadro 2 del Certificato Consuntivo] (leggere le istruzioni)						
T18	Entrate per rimborsi ricevuti per il personale in convenzione (ai sensi degli artt. 13 e 14 del CCNL 22/01/04)					
	,00	,00	,00	,00	,00	,00
T19	Entrate per rimborsi ricevuti per personale comandato o distaccato presso altre amministrazioni					
	,00	,00	,00	,00	,00	,00
T20	Costo medio del lavoro per addetto					
	,00	,00	,00	,00	,00	,00

(segue)



IL QUESTIONARIO UNICO FC20U PER I COMUNI, LE UNIONI DEI COMUNI E LE COMUNITÀ MONTANE




FC20U QUESTIONARIO UNICO - Dati relativi al personale e dati contabili

QUADRO T
 Spese per
 il personale
 dell'ente

Riportare le spese del personale afferenti alle singole funzioni, indipendentemente da come sono state contabilizzate nel Certificato Consuntivo			
	Altre funzioni (comprendenti l'edilizia residenziale pubblica e locale, piani di edilizia e servizio idrico integrato)	TOTALE	
	(O)	(P)	
T01	Retribuzioni lorde al personale dipendente non dirigente al netto delle competenze di anni precedenti	,00	,00
T02	Retribuzioni lorde al personale dipendente dirigente al netto delle competenze di anni precedenti (incluse quelle relative all'incarico di direttore generale esterno)	,00	,00
T03	Spese per collaborazione coordinata e continuativa o altre forme di rapporto di lavoro flessibile	,00	,00
T04	Eventuali emolumenti corrisposti ai lavoratori socialmente utili e ai lavoratori di pubblica utilità	,00	,00
T05	Spese per personale comandato o distaccato presso altre amministrazioni (al lordo di eventuali rimborsi ricevuti) [da indicare nella funzione/servizio di contabilizzazione e non di impiego]	,00	,00
T06	Spese e rimborsi versati per personale in comando o in distacco presso l'ente	,00	,00
T07	Spese sostenute dall'ente per il personale in convenzione (ai sensi degli artt. 13 e 14 del CCNL 22/01/04) (al lordo di eventuali rimborsi ricevuti)	,00	,00
T08	Oneri riflessi a carico del datore di lavoro per contributi obbligatori e IRAP	,00	,00
T09	Oneri per il nucleo familiare, buoni pasto e spese per equo indennizzo	,00	,00
T10	Eventuali spese di competenza di anni precedenti (retribuzioni personale dirigente, non dirigente, rinnovi contrattuali, ecc.)	,00	,00
T11	Altre spese	,00	,00

(segue)



IL QUESTIONARIO UNICO FC20U PER I COMUNI, LE UNIONI DEI COMUNI E LE COMUNITÀ MONTANE



FC20U QUESTIONARIO UNICO - Dati relativi al personale e dati contabili

QUADRO T
Spese per
il personale
dell'ente

Riportare le spese del personale afferenti alle singole funzioni, indipendentemente da come sono state contabilizzate nel Certificato Consuntivo		
	Altre funzioni (comprehensive dell'edilizia residenziale pubblica e locale, piani di edilizia e servizio idrico integrato)	TOTALE
	(O)	(P)
Entrate contabilizzate tra le spese con segno negativo (compensazioni) (leggere le istruzioni)		
	Rimborsi ricevuti per personale comandato o distaccato presso altre amministrazioni (riferiti alle spese esposte in T05)	
T12	,00	,00
	Rimborsi ricevuti per personale in convenzione (ai sensi degli artt. 13 e 14 del CCNL 22/01/04) presso altre amministrazioni (riferiti alle spese esposte in T07)	
T13	,00	,00
	Trattamento accessorio impegnato nell'esercizio successivo, ma di competenza del 2015	
T14	,00	,00
	- di cui competenze accessorie personale non dirigente (non in comando, distacco o convenzione)	
T15	,00	,00
	- di cui competenze accessorie personale dirigente (non in comando, distacco o convenzione)	
T16	,00	,00
T17	TOTALE competenze 2015 (T01+T02+T03+T04+T05+T06+T07+T08+T09+T11+ T12+T13+T14)	
	,00	,00
Entrate [contabilizzate nel quadro 2 del Certificato Consuntivo] (leggere le istruzioni)		
	Entrate per rimborsi ricevuti per il personale in convenzione (ai sensi degli artt. 13 e 14 del CCNL 22/01/04)	
T18	,00	,00
	Entrate per rimborsi ricevuti per personale comandato o distaccato presso altre amministrazioni	
T19	,00	,00
T20	Costo medio del lavoro per addetto	
	,00	,00
T21	Annotazioni	



IL QUESTIONARIO UNICO FC20U PER I COMUNI, LE UNIONI DEI COMUNI E LE COMUNITÀ MONTANE



FC20U QUESTIONARIO UNICO - Dati relativi al personale e dati contabili

QUADRO S Spese correnti desumibili dal Certificato Consuntivo	Riportare le spese afferenti alle singole funzioni, indipendentemente da come sono state contabilizzate nel Certificato Consuntivo					
	Servizi di gestione delle entrate tributarie e servizi fiscali	Servizi di ufficio tecnico	Servizi di anagrafe, stato civile, elettorale, leva e servizio statistico	Altri servizi generali	Funzioni di Polizia Locale	Funzioni di istruzione pubblica
	(A)	(B)	(C)	(D)	(E)	(F)
Spese correnti per servizi gestiti in forma diretta						
S01	Spese di supporto all'attività (utenze e canoni, servizi informatici, spese postali, pulizie, vigilanza, materiali di consumo, assicurazioni, manutenzione, noleggio o leasing dei mezzi strumentali, manutenzione o locazione dei fabbricati ecc.) (ad eccezione di quelle indicate nel quadro T)					
	,00	,00	,00	,00	,00	,00
S02	Spese per incarichi professionali e consulenza (ad eccezione di quelle indicate nel quadro T)					
	,00	,00	,00	,00	,00	,00
Spese correnti per servizi gestiti in forma non diretta						
S03	Spese per la partecipazione in Unioni di comuni, Comunità montane, convenzioni o consorzi intercomunali (forme di gestione associata ex art. 30 e seguenti del TUEL)					
	,00	,00	,00	,00	,00	,00
S04	Spese per servizi affidati direttamente o mediante gara a soggetti esterni all'ente e da esso non partecipati					
	,00	,00	,00	,00	,00	,00
S05	Spese per servizi affidati direttamente o mediante gara a soggetti esterni partecipati dall'ente					
	,00	,00	,00	,00	,00	,00
Spese correnti per eventi eccezionali						
S06	Calamità naturali e debiti fuori bilancio, al netto delle spese per il ripiano di perdite o per l'aumento di capitale in partecipazioni (solo se contabilizzate nel quadro 4 negli interventi da 2 a 5)					
	,00	,00	,00	,00	,00	,00

(segue)



IL QUESTIONARIO UNICO FC20U PER I COMUNI, LE UNIONI DEI COMUNI E LE COMUNITÀ MONTANE



FC20U QUESTIONARIO UNICO - Dati relativi al personale e dati contabili

QUADRO S Spese correnti desumibili dal Certificato Consuntivo	Riportare le spese afferenti alle singole funzioni, indipendentemente da come sono state contabilizzate nel Certificato Consuntivo	Servizi di gestione delle entrate tributarie e servizi fiscali	Servizi di ufficio tecnico	Servizi di anagrafe, stato civile, elettorale, leva e servizio statistico	Altri servizi generali	Funzioni di Polizia Locale	Funzioni di istruzione pubblica
		(A)	(B)	(C)	(D)	(E)	(F)
		Spese per interessi e tasse					
S07	Interessi passivi e oneri finanziari diversi	,00	,00	,00	,00	,00	,00
	- di cui interessi passivi sostenuti per						
S08	finanziamenti per l'acquisto e la manutenzione di mezzi strumentali, infrastrutture tecnologiche e fabbricati	,00	,00	,00	,00	,00	,00
S09	Imposte e tasse (ad eccezione di quelle indicate nel quadro T)	,00	,00	,00	,00	,00	,00
	Altre Spese desumibili dagli interventi da 2 a 5 (ad eccezione di quelle indicate nel quadro T)						
S10		,00	,00	,00	,00	,00	,00
	Spese compensate con minori entrate nel Certificato Consuntivo (vedere le istruzioni per la corretta compilazione)						
S11		,00	,00	,00	,00	,00	,00
S12	TOTALE (S01+S02+S03+S04+S05+S06+S07+S09+S10-S11)	,00	,00	,00	,00	,00	,00
Spese specifiche di alcuni servizi incluse nel TOTALE S12							
S13	Spese per la pubblica illuminazione						
S14	- di cui spese per consumo di energia elettrica						
S15	Spese per assicurazioni dei mezzi di servizio					,00	
S16	Spese per carburante dei mezzi di servizio					,00	
S17	Manutenzione ordinaria o locazione degli edifici scolastici						,00
S18	Manutenzione ordinaria delle strade						,00
S19	Spese per contributi indistinti alle scuole						,00
S20	Trasferimento per pagamento di rette e/ o per attivazione di servizi						
S21	Trasferimenti per sostegno al reddito						

(segue)



IL QUESTIONARIO UNICO FC20U PER I COMUNI, LE UNIONI DEI COMUNI E LE COMUNITÀ MONTANE



FC20U QUESTIONARIO UNICO - Dati relativi al personale e dati contabili

QUADRO S Spese correnti desumibili dal Certificato Consuntivo	Riportare le spese afferenti alle singole funzioni, indipendentemente da come sono state contabilizzate nel Certificato Consuntivo					
	Asili nido (al netto dei servizi per l'infanzia e per i minori)	Altri servizi nel settore sociale (inclusi i servizi per l'infanzia e per i minori)	Trasporto pubblico locale e servizi connessi	Servizi di viabilità, circolazione stradale e illuminazione pubblica	Servizio smaltimento rifiuti	Urbanistica e gestione del territorio, servizio di protezione civile, parchi e servizi per la tutela ambientale
	(G)	(H)	(I)	(L)	(M)	(N)
Spese correnti per servizi gestiti in forma diretta						
S01	Spese di supporto all'attività (utenze e canoni, servizi informatici, spese postali, pulizie, vigilanza, materiali di consumo, assicurazioni, manutenzione, noleggio o leasing dei mezzi strumentali, manutenzione o locazione dei fabbricati ecc.) (ad eccezione di quelle indicate nel quadro T)					
	,00	,00	,00	,00	,00	,00
S02	Spese per incarichi professionali e consulenza (ad eccezione di quelle indicate nel quadro T)					
	,00	,00	,00	,00	,00	,00
Spese correnti per servizi gestiti in forma non diretta						
S03	Spese per la partecipazione in Unioni di comuni, Comunità montane, convenzioni o consorzi intercomunali (forme di gestione associata ex art. 30 e seguenti del TUEL)					
	,00	,00	,00	,00	,00	,00
S04	Spese per servizi affidati direttamente o mediante gara a soggetti esterni all'ente e da esso non partecipati					
	,00	,00	,00	,00	,00	,00
S05	Spese per servizi affidati direttamente o mediante gara a soggetti esterni partecipati dall'ente					
	,00	,00	,00	,00	,00	,00
S06	Spese correnti per eventi eccezionali					
	Calamità naturali e debiti fuori bilancio, al netto delle spese per il ripiano di perdite o per l'aumento di capitale in partecipazioni (solo se contabilizzate nel quadro 4 negli interventi da 2 a 5)					
	,00	,00	,00	,00	,00	,00

(segue)



IL QUESTIONARIO UNICO FC20U PER I COMUNI, LE UNIONI DEI COMUNI E LE COMUNITÀ MONTANE



FC20U QUESTIONARIO UNICO - Dati relativi al personale e dati contabili

QUADRO S
Spese correnti
desumibili dal
Certificato
Consuntivo

Riportare le spese afferenti alle singole funzioni, indipendentemente da come sono state contabilizzate nel Certificato Consuntivo		Asili nido (al netto dei servizi per l'infanzia e per i minori)	Altri servizi nel settore sociale (inclusi i servizi per l'infanzia e per i minori)	Trasporto pubblico locale e servizi connessi	Servizi di viabilità, circolazione stradale e illuminazione pubblica	Servizio smaltimento rifiuti	Urbanistica e gestione del territorio, servizio di protezione civile, parchi e servizi per la tutela ambientale
		(G)	(H)	(I)	(L)	(M)	(N)
Spese per interessi e tasse							
S07	Interessi passivi e oneri finanziari diversi - di cui interessi passivi sostenuti per finanziamenti per l'acquisto e la manutenzione di mezzi strumentali, infrastrutture tecnologiche e fabbricati	,00	,00	,00	,00	,00	,00
S08	Imposte e tasse (ad eccezione di quelle indicate nel quadro T)	,00	,00	,00	,00	,00	,00
S09	Altre Spese desumibili dagli interventi da 2 a 5 (ad eccezione di quelle indicate nel quadro T)	,00	,00	,00	,00	,00	,00
S10	Spese compensate con minori entrate nel Certificato Consuntivo (vedere le istruzioni per la corretta compilazione)	,00	,00	,00	,00	,00	,00
S11	TOTALE (S01+S02+S03+S04+S05+S06+S07+S09+S10-S11)	,00	,00	,00	,00	,00	,00
Spese specifiche di alcuni servizi incluse nel TOTALE S12							
S13	Spese per la pubblica illuminazione - di cui spese per consumo di energia elettrica				,00		
S14	Spese per assicurazioni dei mezzi di servizio			,00	,00	,00	,00
S15	Spese per carburante dei mezzi di servizio			,00	,00	,00	,00
S16	Manutenzione ordinaria o locazione degli edifici scolastici	,00					
S17	Manutenzione ordinaria delle strade				,00		
S18	Spese per contributi indistinti alle scuole	,00					
S19	Trasferimento per pagamento di rette e/o per attivazione di servizi	,00	,00				
S20	Trasferimenti per sostegno al reddito		,00				
S21							

(segue)



IL QUESTIONARIO UNICO FC20U PER I COMUNI, LE UNIONI DEI COMUNI E LE COMUNITÀ MONTANE



FC20U QUESTIONARIO UNICO - Dati relativi al personale e dati contabili

QUADRO S Spese correnti desumibili dal Certificato Consuntivo	Riportare le spese afferenti alle singole funzioni, indipendentemente da come sono state contabilizzate nel Certificato Consuntivo	
	Altre funzioni (comprehensive dell'edilizia residenziale pubblica e locale, piani di edilizia e servizio idrico integrato) (O)	TOTALE (P)
Spese correnti per servizi gestiti in forma diretta		
S01	Spese di supporto all'attività (utenze e canoni, servizi informatici, spese postali, pulizie, vigilanza, materiali di consumo, assicurazioni, manutenzione, noleggio o leasing dei mezzi strumentali, manutenzione o locazione dei fabbricati ecc.) (ad eccezione di quelle indicate nel quadro T)	,00
S02	Spese per incarichi professionali e consulenza (ad eccezione di quelle indicate nel quadro T)	,00
Spese correnti per servizi gestiti in forma non diretta		
S03	Spese per la partecipazione in Unioni di comuni, Comunità montane, convenzioni o consorzi intercomunali (forme di gestione associata ex art. 30 e seguenti del TUEL)	,00
S04	Spese per servizi affidati direttamente o mediante gara a soggetti esterni all'ente e da esso non partecipati	,00
S05	Spese per servizi affidati direttamente o mediante gara a soggetti esterni partecipati dall'ente	,00
Spese correnti per eventi eccezionali		
S06	Calamità naturali e debiti fuori bilancio, al netto delle spese per il ripiano di perdite o per l'aumento di capitale in partecipazioni (solo se contabilizzate nel quadro 4 negli interventi da 2 a 5)	,00

(segue)



IL QUESTIONARIO UNICO FC20U PER I COMUNI, LE UNIONI DEI COMUNI E LE COMUNITÀ MONTANE



FC20U QUESTIONARIO UNICO - Dati relativi al personale e dati contabili

QUADRO S Spese correnti desumibili dal Certificato Consuntivo	Riportare le spese afferenti alle singole funzioni, indipendentemente da come sono state contabilizzate nel Certificato Consuntivo	
	Altre funzioni (comprendive dell'edilizia residenziale pubblica e locale, piani di edilizia e servizio idrico integrato) (O)	TOTALE (P)
Spese per interessi e tasse		
S07 Interessi passivi e oneri finanziari diversi - di cui interessi passivi sostenuti per finanziamenti per l'acquisto e la manutenzione di mezzi strumentali,	,00	,00
S08 infrastrutture tecnologiche e fabbricati	,00	,00
S09 Imposte e tasse (ad eccezione di quelle indicate nel quadro T)	,00	,00
S10 Altre Spese desumibili dagli interventi da 2 a 5 (ad eccezione di quelle indicate nel quadro T)	,00	,00
S11 Spese compensate con minori entrate nel Certificato Consuntivo (vedere le istruzioni per la corretta compilazione)	,00	,00
S12 TOTALE (S01+S02+S03+S04+S05+S06+S07+S09+S10- S11)	,00	,00
Spese specifiche di alcuni servizi incluse nel TOTALE S12		
S13 Spese per la pubblica illuminazione		,00
S14 - di cui spese per consumo di energia elettrica		,00
S15 Spese per assicurazioni dei mezzi di servizio		,00
S16 Spese per carburante dei mezzi di servizio		,00
S17 Manutenzione ordinaria o locazione degli edifici scolastici		,00
S18 Manutenzione ordinaria delle strade		,00
S19 Spese per contributi indistinti alle scuole		,00
S20 Trasferimento per pagamento di rette e/ o per attivazione di servizi		,00
S21 Trasferimenti per sostegno al reddito		,00
S22 Annotazioni		



IL QUESTIONARIO UNICO FC20U PER I COMUNI, LE UNIONI DEI COMUNI E LE COMUNITÀ MONTANE




FC20U QUESTIONARIO UNICO - Dati relativi al personale e dati contabili

QUADRO X
 Entrate e
 integrazioni
 contabili

Attribuire le voci di entrata alle singole funzioni, in base all'effettiva destinazione		Servizi di gestione delle entrate tributarie e servizi fiscali	Servizi di ufficio tecnico	Servizi di anagrafe, stato civile, elettorale, leva e servizio statistico	Altri servizi generali	Funzioni di Polizia Locale	Funzioni di istruzione pubblica
		(A)	(B)	(C)	(D)	(E)	(F)
Entrate specifiche necessarie alla determinazione del costo pieno del servizio							
Entrate per rimborsi e/o utili netti ricevuti da soggetti (agenzie, consorzi, fondazioni, società, etc.) partecipati dall'ente cui è stato esternalizzato il servizio							
X01		,00	,00	,00	,00	,00	,00
X02	Entrate da regioni						
X03	Entrate da province						
X04	Entrate da SSN o da ASL						
X05	Entrate da agenzia per la mobilità						
Ricavi da biglietti e abbonamenti contabilizzati tra le entrate del							
X06	Certificato Consuntivo						
- di cui afferenti al solo territorio comunale							
X07							
Entrate connesse al servizio elettorale o per operazioni censuarie							
X08				,00			
- di cui contabilizzate al titolo VI delle entrate							
X09				,00			
Rettifiche relative a forme di gestione associata							
[da riportarsi nelle singole funzioni in base all'effettiva destinazione]							
Entrate relative ai servizi erogati a favore di altri enti (comuni, Unioni di comuni, Comunità Montane, consorzi, convenzioni) tramite una forma di gestione associata							
X10		,00	,00	,00	,00	,00	,00
Rettifiche relative a servizi resi a non residenti o in forma non associata							
[da riportarsi nelle singole funzioni in base all'effettiva destinazione]							
Entrate relative ai servizi erogati a favore di altri							
X11		,00	,00	,00	,00	,00	,00
- di cui derivanti da contributi degli Enti Locali							
X12		,00	,00	,00	,00	,00	,00
Entrate da utenza dei NON RESIDENTI riportate nel quadro 2 del proprio							
X13	Certificato Consuntivo	,00	,00	,00	,00	,00	,00
Integrazione alle voci di bilancio non rilevate dal Certificato Consuntivo							
[da riportarsi nelle singole funzioni in base all'effettiva destinazione]							
Entrate relative ai servizi forniti da altri soggetti e NON riportate nel quadro 2 del proprio Certificato Consuntivo							
X14		,00	,00	,00	,00	,00	,00
- di cui Entrate da utenza dei NON RESIDENTI NON riportate nel quadro 2 del proprio Certificato Consuntivo							
X15		,00	,00	,00	,00	,00	,00

(segue)



IL QUESTIONARIO UNICO FC20U PER I COMUNI, LE UNIONI DEI COMUNI E LE COMUNITÀ MONTANE



FC20U QUESTIONARIO UNICO - Dati relativi al personale e dati contabili

QUADRO X
 Entrate e
 integrazioni
 contabili

Attribuire le voci di entrata alle singole funzioni, in base all'effettiva destinazione						
	Asili nido (al netto dei servizi per l'infanzia e per i minori)	Altri servizi nel settore sociale (inclusi i servizi per l'infanzia e per i minori)	Trasporto pubblico locale e servizi connessi	Servizi di viabilità, circolazione stradale e illuminazione pubblica	Servizio smaltimento rifiuti	Urbanistica e gestione del territorio, servizio di protezione civile, parchi e servizi per la tutela ambientale
	(G)	(H)	(I)	(L)	(M)	(N)
Entrate specifiche necessarie alla determinazione del costo pieno del servizio						
Entrate per rimborsi e/o utili netti ricevuti da soggetti (agenzie, consorzi, fondazioni, società, etc.) partecipati dall'ente cui è stato esternalizzato il servizio						
X01	,00	,00	,00	,00	,00	,00
X02		,00	,00			
X03		,00	,00			
X04		,00				
X05			,00			
Ricavi da biglietti e abbonamenti contabilizzati tra le entrate del Certificato Consuntivo						
X06			,00			
X07			,00			
Entrate connesse al servizio elettorale o per operazioni censuarie						
X08						
X09						
Rettifiche relative a forme di gestione associata [da riportarsi nelle singole funzioni in base all'effettiva destinazione]						
Entrate relative ai servizi erogati a favore di altri enti (comuni, Unioni di comuni, Comunità Montane, consorzi, convenzioni) tramite una forma di gestione associata						
X10	,00	,00	,00	,00	,00	,00
Rettifiche relative a servizi resi a non residenti o in forma non associata [da riportarsi nelle singole funzioni in base all'effettiva destinazione]						
Entrate relative ai servizi erogati a favore di altri						
X11	,00	,00	,00	,00	,00	,00
X12	,00	,00	,00	,00	,00	,00
Entrate da utenza dei NON RESIDENTI riportate nel quadro 2 del proprio Certificato Consuntivo						
X13	,00	,00	,00	,00	,00	,00
Integrazione alle voci di bilancio non rilevate dal Certificato Consuntivo [da riportarsi nelle singole funzioni in base all'effettiva destinazione]						
Entrate relative ai servizi forniti da altri soggetti e NON riportate nel quadro 2 del proprio Certificato Consuntivo						
X14	,00	,00	,00	,00	,00	,00
- di cui Entrate da utenza dei NON RESIDENTI NON riportate nel quadro 2 del proprio Certificato Consuntivo						
X15	,00	,00	,00	,00	,00	,00

(segue)



IL QUESTIONARIO UNICO FC20U PER I COMUNI, LE UNIONI DEI COMUNI E LE COMUNITÀ MONTANE



FC20U QUESTIONARIO UNICO - Dati relativi al personale e dati contabili

QUADRO X Entrate e integrazioni contabili	Attribuire le voci di entrata alle singole funzioni, in base all'effettiva destinazione	
	Altre funzioni (comprensive dell'edilizia residenziale pubblica e locale, piani di edilizia e servizio idrico integrato) (O)	TOTALE (P)
	Entrate specifiche necessarie alla determinazione del costo pieno del servizio	
	Entrate per rimborsi e/o utili netti ricevuti da soggetti (agenzie, consorzi, fondazioni, società, etc.) partecipati dall'ente cui è stato esternalizzato il servizio	
X01	,00	,00
X02		,00
X03		,00
X04		,00
X05		,00
X06		,00
X07		,00
X08		,00
X09		,00
	Rettifiche relative a forme di gestione associata [da riportarsi nelle singole funzioni in base all'effettiva destinazione]	
	Entrate relative ai servizi erogati a favore di altri enti (comuni, Unioni di comuni, Comunità Montane, consorzi, convenzioni) tramite una forma di gestione associata	
X10		,00
	Rettifiche relative a servizi resi a non residenti o in forma non associata [da riportarsi nelle singole funzioni in base all'effettiva destinazione]	
X11		,00
X12		,00
X13		,00
	Integrazione alle voci di bilancio non rilevate dal Certificato Consuntivo [da riportarsi nelle singole funzioni in base all'effettiva destinazione]	
X14		,00
X15		,00

(segue)



C | I COEFFICIENTI DI RIPARTO

In linea con la metodologia vigente, per ogni comune il nuovo coefficiente di riparto complessivo è stato ottenuto dalla media ponderata dei coefficienti di riparto aggiornati di ogni singolo servizio. I pesi utilizzati nella ponderazione sono stati aggiornati in base alla nuova incidenza del fabbisogno standard teorico totale di ogni servizio (ottenuto dal valore atteso totale aggiornato), rispetto alla somma dei valori attesi totali di tutti i servizi. I nuovi pesi e il confronto con i valori precedenti sono riportati nella **Tabella C.1**.


Va evidenziato che, in linea con la metodologia vigente, il fabbisogno standard delle *Funzioni generali di amministrazione gestione e di controllo* è stato considerato al 70% ai sensi dell'art. 3, comma 1 del D.Lgs. 216/2010, mentre il fabbisogno standard relativo al servizio di TPL è stato considerato al 35,46%, percentuale corrispondente al rapporto tra la spesa storica del TPL aggiornata al 2015¹ e il fabbisogno standard stimato al fine di considerare nella composizione del fabbisogno complessivo solo la spesa del TPL di competenza comunale.

Tabella C.1: Pesì per l'aggregazione dei coefficienti di riparto dei singoli servizi

Funzione	Peso del FST 2013	Peso del FST 2015	Differenza % rispetto ai pesi 2013
Funzioni generali	0,201681647078	0,201340382350	-0,17
Polizia locale	0,069728062923	0,069486836470	-0,35
Istruzione pubblica	0,135439735347	0,133512536359	-1,42
Viabilità e Territorio	0,136574994777	0,136261754802	-0,23
TPL	0,029836680785	0,030070449594	0,78
Rifiuti	0,248220175897	0,250892816072	1,08
Sociale	0,136182364107	0,138310752005	1,56
Asili nido	0,042336339085	0,040124472148	-5,22
TOTALE	0,999999999999	1,000000000000	0,00

Nelle pagine che seguono sono riportati i nuovi coefficienti di riparto aggiornati per ogni funzione/servizio fondamentale e i coefficienti di riparto complessivo dei 6.627 comuni attivi alla data dell'8 settembre 2017. Si ribadisce, infine, che i coefficienti di riparto esprimono il risultato del processo di aggiornamento dei fabbisogni standard a metodologia invariata con riferimento all'annualità 2015 e che per il loro calcolo sono state considerate le informazioni acquisite con il questionario FC20U sino alla data del 1 settembre 2017 reponendo le modifiche apportate sino a tale data da parte dei comuni e delle unioni/comunità montane.

¹ Per i comuni che hanno compilato correttamente il questionario FC20U la spesa storica del TPL corrisponde alla "Spesa corrente di riferimento per il calcolo dei fabbisogni standard" al netto delle seguenti voci: entrate relative ai servizi forniti da altri soggetti e non riportate nel quadro 2 del proprio Certificato Consuntivo (X14 del questionario FC20U), le entrate indicate nel Certificato Consuntivo al quadro 2 riga 235 colonna 1, gli interessi passivi per l'acquisto e manutenzione dei beni strumentali, infrastrutture tecnologiche e fabbricati (S08 del questionario FC20U) e i trasferimenti regionali, provinciali e dalle Agenzie per la Mobilità (X02, X03 e X05 del questionario FC20U). Per gli altri comuni, invece, la spesa storica del TPL corrisponde alla spesa riportata nel Certificato Consuntivo nel quadro 4 riga 122 interventi da 1 a 5 e 7, al netto delle seguenti voci: le entrate indicate nel Certificato Consuntivo al quadro 2 riga 235 colonna 1 e i trasferimenti regionali, provinciali e dalle Agenzie per la Mobilità (X02, X03 e X05 del questionario FC20U).



Codice cristiano	Denominazione	Regione	Provincia	AMMINISTRAZIONI	POLIZIA LOCALE	ISTRUZIONE PUBBLICA	RIFIUTI	TPL	TERRITORIO E VIABILITA'	SOCIALE	ASILI NIDO	COMPLESSIVO
A235	ALTINO	Abruzzo	Chieti	0,00007556232	0,00007556232	0,00001138269	0,00000427477	0,00000000000	0,00000000000	0,00000000000	0,00000000000	0,00000000000
A357	ARCHI	Abruzzo	Chieti	0,0000314282656	0,00002482674	0,00000397374	0,00007574444	0,00000000000	0,00000000000	0,00000000000	0,00000000000	0,00000000000
A388	ARI	Abruzzo	Chieti	0,000028600144	0,000013242120	0,000002006411	0,000013917469	0,00000000000	0,00000000000	0,000012900319	0,00000000000	0,000012900319
A402	ARIELLI	Abruzzo	Chieti	0,000028600144	0,000013242120	0,000002006411	0,000013917469	0,00000000000	0,00000000000	0,000012900319	0,00000000000	0,000012900319
A445	ALESSA	Abruzzo	Chieti	0,0000163066669	0,0000163066669	0,0000163066669	0,0000163066669	0,00000000000	0,00000000000	0,0000163066669	0,00000000000	0,0000163066669
A556	BOMBA	Abruzzo	Chieti	0,000025648344	0,000012448000	0,000014766664	0,000014766664	0,00000000000	0,00000000000	0,000014766664	0,00000000000	0,000014766664
B637	BORRELLO	Abruzzo	Chieti	0,0000170483692	0,000005661168	0,000005661168	0,000005661168	0,00000000000	0,00000000000	0,000005661168	0,00000000000	0,000005661168
B338	BUCCHINGO	Abruzzo	Chieti	0,000034848273	0,000003851457	0,000003851457	0,000003851457	0,00000000000	0,00000000000	0,000003851457	0,00000000000	0,000003851457
B620	CANUSA SANIPIA	Abruzzo	Chieti	0,0000308292009	0,000014827151	0,000014827151	0,000014827151	0,00000000000	0,00000000000	0,000014827151	0,00000000000	0,000014827151
B628	CARPINETO S. NELLO	Abruzzo	Chieti	0,0000021150741	0,000004876041	0,000004876041	0,000004876041	0,00000000000	0,00000000000	0,000004876041	0,00000000000	0,000004876041
B633	CARUNOHO	Abruzzo	Chieti	0,000024854461	0,000009468232	0,000009468232	0,000009468232	0,00000000000	0,00000000000	0,000009468232	0,00000000000	0,000009468232
B635	CASACANITELLA	Abruzzo	Chieti	0,0000038410771	0,000011771087	0,000011771087	0,000011771087	0,00000000000	0,00000000000	0,000011771087	0,00000000000	0,000011771087
B651	CASALANGUIDA	Abruzzo	Chieti	0,0000025440764	0,000010534239	0,000010534239	0,000010534239	0,00000000000	0,00000000000	0,000010534239	0,00000000000	0,000010534239
B655	CASALBORINO	Abruzzo	Chieti	0,0000127244933	0,000010842702	0,000010842702	0,000010842702	0,00000000000	0,00000000000	0,000010842702	0,00000000000	0,000010842702
B656	CASALINGUARDIA	Abruzzo	Chieti	0,0000056527148	0,0000056519736	0,0000056519736	0,0000056519736	0,00000000000	0,00000000000	0,0000056519736	0,00000000000	0,0000056519736
B658	CASSOLI	Abruzzo	Chieti	0,0000192252660	0,000007692702	0,000007692702	0,000007692702	0,00000000000	0,00000000000	0,000007692702	0,00000000000	0,000007692702
C114	CASTEL FRENTANO	Abruzzo	Chieti	0,0000081728690	0,0000081728690	0,0000081728690	0,0000081728690	0,00000000000	0,00000000000	0,0000081728690	0,00000000000	0,0000081728690
C123	CASTELGUIDONE	Abruzzo	Chieti	0,000015556410	0,0000047479870	0,0000047479870	0,0000047479870	0,00000000000	0,00000000000	0,0000047479870	0,00000000000	0,0000047479870
C238	CASTELIONE MESSER MARRO	Abruzzo	Chieti	0,00000394515186	0,0000020207440	0,0000020207440	0,0000020207440	0,00000000000	0,00000000000	0,0000020207440	0,00000000000	0,0000020207440
C428	CELENZA SUL TRINGO	Abruzzo	Chieti	0,0000298485230	0,0000121386448	0,0000121386448	0,0000121386448	0,00000000000	0,00000000000	0,0000121386448	0,00000000000	0,0000121386448
C832	CHIETI	Abruzzo	Chieti	0,00000355119120	0,000017035832	0,000017035832	0,000017035832	0,00000000000	0,00000000000	0,000017035832	0,00000000000	0,000017035832
C768	CIVITAPARELLA	Abruzzo	Chieti	0,0000015515430	0,000002848210	0,000002848210	0,000002848210	0,00000000000	0,00000000000	0,000002848210	0,00000000000	0,000002848210
C775	CIVITELLA MESSER RANCIANO	Abruzzo	Chieti	0,0000037236544	0,0000016315173	0,0000016315173	0,0000016315173	0,00000000000	0,00000000000	0,0000016315173	0,00000000000	0,0000016315173
C855	COLLEDARAGINE	Abruzzo	Chieti	0,0000182268059	0,0000024322699	0,0000024322699	0,0000024322699	0,00000000000	0,00000000000	0,0000024322699	0,00000000000	0,0000024322699
D137	CRECCHIO	Abruzzo	Chieti	0,00000182268059	0,0000024322699	0,0000024322699	0,0000024322699	0,00000000000	0,00000000000	0,0000024322699	0,00000000000	0,0000024322699
D205	CUPELLO	Abruzzo	Chieti	0,0000094627122	0,0000046672633	0,0000046672633	0,0000046672633	0,00000000000	0,00000000000	0,0000046672633	0,00000000000	0,0000046672633
D315	DOGHIOLA	Abruzzo	Chieti	0,0000144511889	0,000002502427	0,000002502427	0,000002502427	0,00000000000	0,00000000000	0,000002502427	0,00000000000	0,000002502427
D480	FALLO	Abruzzo	Chieti	0,0000010263333	0,0000012784116	0,0000012784116	0,0000012784116	0,00000000000	0,00000000000	0,0000012784116	0,00000000000	0,0000012784116
D484	FARA FILIPPIUM PETRI	Abruzzo	Chieti	0,0000246282319	0,00001038826	0,00001038826	0,00001038826	0,00000000000	0,00000000000	0,00001038826	0,00000000000	0,00001038826
D495	FARASANI MARTINO	Abruzzo	Chieti	0,0000024918688	0,0000016672699	0,0000016672699	0,0000016672699	0,00000000000	0,00000000000	0,0000016672699	0,00000000000	0,0000016672699
D525	FLETTO	Abruzzo	Chieti	0,0000029787620	0,0000011989497	0,0000011989497	0,0000011989497	0,00000000000	0,00000000000	0,0000011989497	0,00000000000	0,0000011989497
D738	FOSSA GERA	Abruzzo	Chieti	0,0000123974230	0,0000016166978	0,0000016166978	0,0000016166978	0,00000000000	0,00000000000	0,0000016166978	0,00000000000	0,0000016166978
D767	FRANNE	Abruzzo	Chieti	0,0000015448656	0,0000003172252	0,0000003172252	0,0000003172252	0,00000000000	0,00000000000	0,0000003172252	0,00000000000	0,0000003172252
D783	FRANCIVILLA AL MARE	Abruzzo	Chieti	0,0000477641481	0,000016420005	0,000016420005	0,000016420005	0,00000000000	0,00000000000	0,000016420005	0,00000000000	0,000016420005
D785	FRESAGRANOVARA	Abruzzo	Chieti	0,0000037291246	0,0000013284409	0,0000013284409	0,0000013284409	0,00000000000	0,00000000000	0,0000013284409	0,00000000000	0,0000013284409
D803	FURCI	Abruzzo	Chieti	0,0000036165240	0,0000017655443	0,0000017655443	0,0000017655443	0,00000000000	0,00000000000	0,0000017655443	0,00000000000	0,0000017655443
D823	FURCI	Abruzzo	Chieti	0,0000036165240	0,0000017655443	0,0000017655443	0,0000017655443	0,00000000000	0,00000000000	0,0000017655443	0,00000000000	0,0000017655443
D888	GAIBERALE	Abruzzo	Chieti	0,0000153881629	0,000002170704	0,000002170704	0,000002170704	0,00000000000	0,00000000000	0,000002170704	0,00000000000	0,000002170704
D905	GESSOPALENA	Abruzzo	Chieti	0,0000411689487	0,0000017816850	0,0000017816850	0,0000017816850	0,00000000000	0,00000000000	0,0000017816850	0,00000000000	0,0000017816850
E032	GISSI	Abruzzo	Chieti	0,0000082411287	0,0000035408871	0,0000035408871	0,0000035408871	0,00000000000	0,00000000000	0,0000035408871	0,00000000000	0,0000035408871
E035	GIULIANO TRATTO	Abruzzo	Chieti	0,0000028222026	0,0000016263996	0,0000016263996	0,0000016263996	0,00000000000	0,00000000000	0,0000016263996	0,00000000000	0,0000016263996
E243	GUARDIAGRELE	Abruzzo	Chieti	0,0000204991211	0,0000108787919	0,0000108787919	0,0000108787919	0,00000000000	0,00000000000	0,0000108787919	0,00000000000	0,0000108787919
E265	GULIVA	Abruzzo	Chieti	0,0000036165240	0,0000017655443	0,0000017655443	0,0000017655443	0,00000000000	0,00000000000	0,0000017655443	0,00000000000	0,0000017655443
E424	LAMA DEI PELICCI	Abruzzo	Chieti	0,000018449884	0,0000006617850	0,0000006617850	0,0000006617850	0,00000000000	0,00000000000	0,0000006617850	0,00000000000	0,0000006617850
E435	LANCIANO	Abruzzo	Chieti	0,0000037277033	0,0000015171768	0,0000015171768	0,0000015171768	0,00000000000	0,00000000000	0,0000015171768	0,00000000000	0,0000015171768
E531	LENTENA	Abruzzo	Chieti	0,0000036116881	0,0000021728813	0,0000021728813	0,0000021728813	0,00000000000	0,00000000000	0,0000021728813	0,00000000000	0,0000021728813
E533	LENTENA	Abruzzo	Chieti	0,0000182872929	0,0000008487768	0,0000008487768	0,0000008487768	0,00000000000	0,00000000000	0,0000008487768	0,00000000000	0,0000008487768
ER11	LETTOPALENA	Abruzzo	Chieti	0,000016815944	0,0000020776006	0,0000020776006	0,0000020776006	0,00000000000	0,00000000000	0,0000020776006	0,00000000000	0,0000020776006
ER16	LIBSZA	Abruzzo	Chieti	0,0000020709354	0,0000003688817	0,0000003688817	0,0000003688817	0,00000000000	0,00000000000	0,0000003688817	0,00000000000	0,0000003688817
F106	MELIMANICO	Abruzzo	Chieti	0,0000031137010	0,0000004719300	0,0000004719300	0,0000004719300	0,00000000000	0,00000000000	0,0000004719300	0,00000000000	0,0000004719300
F433	MONTEAZZOLI	Abruzzo	Chieti	0,0000029884354	0,0000012611557	0,0000012611557	0,0000012611557	0,00000000000	0,00000000000	0,0000012611557	0,00000000000	0,0000012611557
G266	MONTEBELLO SUL SANGRO	Abruzzo	Chieti	0,00000680076	0,0000005207144	0,0000005207144	0,0000005207144	0,00000000000	0,00000000000	0,0000005207144	0,00000000000	0,0000005207144
F498	MONTEFERRATE	Abruzzo	Chieti	0,000011256673	0,000001172141	0,000001172141	0,000001172141	0,00000000000	0,00000000000	0,000001172141	0,00000000000	0,000001172141
F536	MONTELEPHANO	Abruzzo	Chieti	0,000009444626	0,0000008691448	0,0000008691448	0,0000008691448	0,00000000000	0,00000000000	0,0000008691448	0,00000000000	0,0000008691448
F578	MONTEPENNACONO	Abruzzo	Chieti	0,000002982749	0,0000007167481	0,0000007167481	0,0000007167481	0,00000000000	0,00000000000	0,0000007167481	0,00000000000	0,0000007167481
F582	MONTEPORDOSIO	Abruzzo	Chieti	0,0000050341864	0,0000027687787	0,0000027687787	0,0000027687787	0,00000000000	0,00000000000	0,0000027687787	0,00000000000	0,0000027687787
F785	MOZZAGROGNA	Abruzzo	Chieti	0,0000065011747	0,0000024612832	0,0000024612832	0,0000024612832	0,00000000000	0,00000000000	0,0000024612832	0,00000000000	0,0000024612832
G128	ORSOGNA	Abruzzo	Chieti	0,000007840077	0,0000036459569	0,0000036459569	0,0000036459569	0,00000000000	0,00000000000			

Codice civiltà	Denominazione	Regione	Provincia	AMMINISTRAZIONE	POLIZIA LOCALE	ISTRUZIONE PUBBLICA	RIFIUTI	TPL	TERRITORIO E PUBBLICITÀ	SOCIALE	ASILI NIDO	COMPLESSIVO
A82	BLANCHI	Calabria	Cosenza	0,000335613858	0,0001762371	0,00016481884	0,00014278606	0,000000000000	0,000024942388	0,00012566238	0,000000000000	0,000022748854
A87	BERNARDI	Calabria	Cosenza	0,000193047948	0,00016481884	0,00016481884	0,00016481884	0,000000000000	0,000024942388	0,00012566238	0,000000000000	0,000022748854
A912	BONFIGLIERO	Calabria	Cosenza	0,000046532627	0,00016481884	0,00016481884	0,00016481884	0,000000000000	0,000024942388	0,00012566238	0,000000000000	0,000022748854
B270	BUONVICINO	Calabria	Cosenza	0,000044405659	0,00016481884	0,00016481884	0,00016481884	0,000000000000	0,000024942388	0,00012566238	0,000000000000	0,000022748854
B424	BUONVICINI	Calabria	Cosenza	0,000037471591	0,00016481884	0,00016481884	0,00016481884	0,000000000000	0,000024942388	0,00012566238	0,000000000000	0,000022748854
B426	CALOVETO	Calabria	Cosenza	0,000030156670	0,00016481884	0,00016481884	0,00016481884	0,000000000000	0,000024942388	0,00012566238	0,000000000000	0,000022748854
B503	CAMPANA	Calabria	Cosenza	0,000035376375	0,00016481884	0,00016481884	0,00016481884	0,000000000000	0,000024942388	0,00012566238	0,000000000000	0,000022748854
B627	CANNA	Calabria	Cosenza	0,000023294359	0,00016481884	0,00016481884	0,00016481884	0,000000000000	0,000024942388	0,00012566238	0,000000000000	0,000022748854
B774	CARIATI	Calabria	Cosenza	0,00015421607	0,00016481884	0,00016481884	0,00016481884	0,000000000000	0,000024942388	0,00012566238	0,000000000000	0,000022748854
B812	CAROLEI	Calabria	Cosenza	0,000032789404	0,00016481884	0,00016481884	0,00016481884	0,000000000000	0,000024942388	0,00012566238	0,000000000000	0,000022748854
B813	CARPANZANO	Calabria	Cosenza	0,000014409098	0,00016481884	0,00016481884	0,00016481884	0,000000000000	0,000024942388	0,00012566238	0,000000000000	0,000022748854
M85	CASALI DEL MANTO	Calabria	Cosenza	0,00023604077	0,00016481884	0,00016481884	0,00016481884	0,000000000000	0,000024942388	0,00012566238	0,000000000000	0,000022748854
G301	CASSANO ALL'ONTO	Calabria	Cosenza	0,00032418271	0,00016481884	0,00016481884	0,00016481884	0,000000000000	0,000024942388	0,00012566238	0,000000000000	0,000022748854
C101	CASSELLONE COSENTINO	Calabria	Cosenza	0,000070454592	0,00016481884	0,00016481884	0,00016481884	0,000000000000	0,000024942388	0,00012566238	0,000000000000	0,000022748854
C108	CASIGLIUERO	Calabria	Cosenza	0,00017704209	0,00016481884	0,00016481884	0,00016481884	0,000000000000	0,000024942388	0,00012566238	0,000000000000	0,000022748854
C388	CASTROREGIO	Calabria	Cosenza	0,000018150848	0,00016481884	0,00016481884	0,00016481884	0,000000000000	0,000024942388	0,00012566238	0,000000000000	0,000022748854
G349	GASTROVILLARI	Calabria	Cosenza	0,000038472727	0,00016481884	0,00016481884	0,00016481884	0,000000000000	0,000024942388	0,00012566238	0,000000000000	0,000022748854
C430	CELICO	Calabria	Cosenza	0,00003273253	0,00016481884	0,00016481884	0,00016481884	0,000000000000	0,000024942388	0,00012566238	0,000000000000	0,000022748854
C437	CELLARA	Calabria	Cosenza	0,000018710347	0,00016481884	0,00016481884	0,00016481884	0,000000000000	0,000024942388	0,00012566238	0,000000000000	0,000022748854
C489	CERCHIARA DI CALABRIA	Calabria	Cosenza	0,000035901135	0,00016481884	0,00016481884	0,00016481884	0,000000000000	0,000024942388	0,00012566238	0,000000000000	0,000022748854
C515	CERGIANO	Calabria	Cosenza	0,000036240517	0,00016481884	0,00016481884	0,00016481884	0,000000000000	0,000024942388	0,00012566238	0,000000000000	0,000022748854
C534	CERVICATI	Calabria	Cosenza	0,000015434771	0,00016481884	0,00016481884	0,00016481884	0,000000000000	0,000024942388	0,00012566238	0,000000000000	0,000022748854
C580	CERZETO	Calabria	Cosenza	0,000036637314	0,00016481884	0,00016481884	0,00016481884	0,000000000000	0,000024942388	0,00012566238	0,000000000000	0,000022748854
C763	CIVITA	Calabria	Cosenza	0,000017812179	0,00016481884	0,00016481884	0,00016481884	0,000000000000	0,000024942388	0,00012566238	0,000000000000	0,000022748854
C785	CLETO	Calabria	Cosenza	0,000033832306	0,00016481884	0,00016481884	0,00016481884	0,000000000000	0,000024942388	0,00012566238	0,000000000000	0,000022748854
C905	COLICCIANI	Calabria	Cosenza	0,000033832306	0,00016481884	0,00016481884	0,00016481884	0,000000000000	0,000024942388	0,00012566238	0,000000000000	0,000022748854
D305	COGLIANO CALABRO	Calabria	Cosenza	0,000133448337	0,00016481884	0,00016481884	0,00016481884	0,000000000000	0,000024942388	0,00012566238	0,000000000000	0,000022748854
D385	COSENZA	Calabria	Cosenza	0,000028138644	0,00016481884	0,00016481884	0,00016481884	0,000000000000	0,000024942388	0,00012566238	0,000000000000	0,000022748854
D180	COPPALATI	Calabria	Cosenza	0,000015193928	0,00016481884	0,00016481884	0,00016481884	0,000000000000	0,000024942388	0,00012566238	0,000000000000	0,000022748854
D184	CROSA	Calabria	Cosenza	0,000015193928	0,00016481884	0,00016481884	0,00016481884	0,000000000000	0,000024942388	0,00012566238	0,000000000000	0,000022748854
D289	DIAMANTE	Calabria	Cosenza	0,000127587104	0,00016481884	0,00016481884	0,00016481884	0,000000000000	0,000024942388	0,00012566238	0,000000000000	0,000022748854
D384	DIPRIANO	Calabria	Cosenza	0,000085642455	0,00016481884	0,00016481884	0,00016481884	0,000000000000	0,000024942388	0,00012566238	0,000000000000	0,000022748854
D328	DOIMANICO	Calabria	Cosenza	0,000027711334	0,00016481884	0,00016481884	0,00016481884	0,000000000000	0,000024942388	0,00012566238	0,000000000000	0,000022748854
D484	FASANO CASTELLO	Calabria	Cosenza	0,000012587750	0,00016481884	0,00016481884	0,00016481884	0,000000000000	0,000024942388	0,00012566238	0,000000000000	0,000022748854
D473	FALCONARA ALEMANESE	Calabria	Cosenza	0,000045422776	0,00016481884	0,00016481884	0,00016481884	0,000000000000	0,000024942388	0,00012566238	0,000000000000	0,000022748854
D382	FELINE VESIVURO	Calabria	Cosenza	0,000035633458	0,00016481884	0,00016481884	0,00016481884	0,000000000000	0,000024942388	0,00012566238	0,000000000000	0,000022748854
D514	FIRMO	Calabria	Cosenza	0,000043687776	0,00016481884	0,00016481884	0,00016481884	0,000000000000	0,000024942388	0,00012566238	0,000000000000	0,000022748854
D524	FLUMMEDDO BRUZIO	Calabria	Cosenza	0,000072182181	0,00016481884	0,00016481884	0,00016481884	0,000000000000	0,000024942388	0,00012566238	0,000000000000	0,000022748854
D784	FRANCIVALLA MARTINA	Calabria	Cosenza	0,000038392976	0,00016481884	0,00016481884	0,00016481884	0,000000000000	0,000024942388	0,00012566238	0,000000000000	0,000022748854
D774	FRASCINETO	Calabria	Cosenza	0,000045350535	0,00016481884	0,00016481884	0,00016481884	0,000000000000	0,000024942388	0,00012566238	0,000000000000	0,000022748854
D828	FUSCALDO	Calabria	Cosenza	0,000141424113	0,00016481884	0,00016481884	0,00016481884	0,000000000000	0,000024942388	0,00012566238	0,000000000000	0,000022748854
E180	GRIMALDI	Calabria	Cosenza	0,000041163969	0,00016481884	0,00016481884	0,00016481884	0,000000000000	0,000024942388	0,00012566238	0,000000000000	0,000022748854
E185	GRISOLA	Calabria	Cosenza	0,000041163969	0,00016481884	0,00016481884	0,00016481884	0,000000000000	0,000024942388	0,00012566238	0,000000000000	0,000022748854
E242	GUARDIA MONTITISE	Calabria	Cosenza	0,000046851150	0,00016481884	0,00016481884	0,00016481884	0,000000000000	0,000024942388	0,00012566238	0,000000000000	0,000022748854
E247	LAGO	Calabria	Cosenza	0,000035975489	0,00016481884	0,00016481884	0,00016481884	0,000000000000	0,000024942388	0,00012566238	0,000000000000	0,000022748854
E418	LAKO BORGIO	Calabria	Cosenza	0,000046851150	0,00016481884	0,00016481884	0,00016481884	0,000000000000	0,000024942388	0,00012566238	0,000000000000	0,000022748854
E419	LAKO CASTELLO	Calabria	Cosenza	0,000046851150	0,00016481884	0,00016481884	0,00016481884	0,000000000000	0,000024942388	0,00012566238	0,000000000000	0,000022748854
E430	LAPPANO	Calabria	Cosenza	0,000024181980	0,00016481884	0,00016481884	0,00016481884	0,000000000000	0,000024942388	0,00012566238	0,000000000000	0,000022748854
E475	LONIGLIANO	Calabria	Cosenza	0,000044404027	0,00016481884	0,00016481884	0,00016481884	0,000000000000	0,000024942388	0,00012566238	0,000000000000	0,000022748854
E578	LONSIGLIANO	Calabria	Cosenza	0,000044404027	0,00016481884	0,00016481884	0,00016481884	0,000000000000	0,000024942388	0,00012566238	0,000000000000	0,000022748854
E579	LONSIGLIANO	Calabria	Cosenza	0,000044404027	0,00016481884	0,00016481884	0,00016481884	0,000000000000	0,000024942388	0,00012566238	0,000000000000	0,000022748854
E674	LONSIGLIANO	Calabria	Cosenza	0,000044404027	0,00016481884	0,00016481884	0,00016481884	0,000000000000	0,000024942388	0,00012566238	0,000000000000	0,000022748854
E743	LUIGRO	Calabria	Cosenza	0,000035975489	0,00016481884	0,00016481884	0,00016481884	0,000000000000	0,000024942388	0,00012566238	0,000000000000	0,000022748854
E745	LUZZI	Calabria	Cosenza	0,000035975489	0,00016481884	0,00016481884	0,00016481884	0,000000000000	0,000024942388	0,00012566238	0,000000000000	0,000022748854
E773	MAIERA	Calabria	Cosenza	0,000176411693	0,00016481884	0,00016481884	0,00016481884	0,000000000000	0,000024942388	0,00012566238	0,000000000000	0,000022748854
E835	MALTO	Calabria	Cosenza	0,000023650230	0,00016481884	0,00016481884	0,00016481884	0,000000000000	0,000024942388	0,00012566238	0,000000000000	0,000022748854
E839	MALTO	Calabria	Cosenza	0,000023650230	0,00016481884	0,00016481884	0,00016481884	0,000000000000	0,000024942388	0,00012566238	0,000000000000	0,000022748854
E872	MALVITO	Calabria	Cosenza	0,000039247126	0,00016481884	0,00016481884	0,00016481884	0,000000000000	0,000024942388	0,00012566238	0,000000000000	0,000022748854
E878	MANGATONICHO	Calabria	Cosenza	0,00003730451	0,00016481884	0,00016481884	0,00016481884	0,000000000000	0,000024942388	0,00012566238	0,000000000000	0,000022748854




Codice cittadino	Denominazione	Regione	Provincia	AMMINISTRAZIONI	POLIZIA LOCALE	ISTRUZIONE PUBBLICA	RIFIUTI	TPL	TERRITORIO E PUBBLICITA'	SOCIALE	ASILI NIDO	COMPLESSI
1889	SANTO STEFANO DI ROGLIANO	Calabria	Cosenza	0.000338619084	0.00020154105	0.00003932923	0.00023037777	0.00000000000	0.00000000000	0.00012700770	0.00000000000	0.00003458435
1892	SARACENA	Calabria	Cosenza	0.000097075321	0.00003614420	0.00008205869	0.00004602846	0.00000000000	0.00000000000	0.000004510816	0.00000000000	0.00006585407
1895	SCALA CORTEI	Calabria	Cosenza	0.00003772694	0.00016595171	0.00001896033	0.00007216475	0.00000000000	0.00000000000	0.000011752841	0.00000000000	0.00002083448
1896	SCALEA	Calabria	Cosenza	0.00003772694	0.00016595171	0.00001896033	0.00007216475	0.00000000000	0.00000000000	0.000011752841	0.00000000000	0.00002083448
D250	SOGLIANO	Calabria	Cosenza	0.000034478755	0.00002959684	0.000039476745	0.00003947674	0.00000000000	0.00000000000	0.00004688534	0.00000000000	0.00002326335
D42	SERRA DIALEO	Calabria	Cosenza	0.000015448726	0.00006581233	0.00000988876	0.00000977667	0.00000000000	0.00000000000	0.00003823234	0.00000000000	0.00000360207
1895	SEZZANO ALBANESE	Calabria	Cosenza	0.000115066236	0.00006542027	0.00006340747	0.00008785476	0.00000000000	0.00000000000	0.000027371262	0.00000000000	0.00000453829
1895	SPAZZANO DELLA SULA	Calabria	Cosenza	0.000134378365	0.00004547237	0.00000816489	0.00000816489	0.00000000000	0.00000000000	0.000024541816	0.00000000000	0.00000843843
1085	TARSIA	Calabria	Cosenza	0.000046533519	0.000026719326	0.00003696606	0.000026738370	0.00000000000	0.00000000000	0.000046922465	0.00000000000	0.000032118736
L124	TERRANOVA DA SIBARI	Calabria	Cosenza	0.000097787679	0.00005614119	0.000066177803	0.00003976977	0.00000000000	0.00000000000	0.000008919364	0.00000000000	0.000008247643
L134	TERRAVECCHIA	Calabria	Cosenza	0.00002328218	0.000009189782	0.00001390478	0.000007782518	0.00000000000	0.00000000000	0.000008462562	0.00000000000	0.000012651748
L206	TORANO CASTELLO	Calabria	Cosenza	0.0000933653487	0.000045411534	0.000078023718	0.000062222862	0.00000000000	0.00000000000	0.000007606982	0.00000000000	0.000006671484
L305	TORTORA	Calabria	Cosenza	0.000123052748	0.00007645713	0.000013077403	0.000016084691	0.00000000000	0.00000000000	0.000043673717	0.00000000000	0.000010562115
L363	TRENACIOE	Calabria	Cosenza	0.000183522653	0.000012368863	0.0000111328769	0.000012707839	0.00000000000	0.00000000000	0.000023075777	0.000011034060	0.000018451900
L524	VACCARIZZO ALBANESE	Calabria	Cosenza	0.000029424593	0.000015183180	0.000002445058	0.000017448671	0.00000000000	0.00000000000	0.0000249458110	0.000011654586	0.000018472518
L747	VERICIANO	Calabria	Cosenza	0.000045035297	0.000033672493	0.000035526263	0.000029084633	0.00000000000	0.00000000000	0.000004429377	0.000009519676	0.000004162585
0992	VILLORANIA	Calabria	Cosenza	0.000122568279	0.000079483924	0.000008681768	0.000172639479	0.00000000000	0.00000000000	0.0000048873874	0.00000000000	0.000009496836
0993	ZUMPARO	Calabria	Cosenza	0.000003355659	0.00002626201	0.00000860087	0.00000868644	0.00000000000	0.00000000000	0.000001138148	0.00000000000	0.000004166949
A772	BELVEDERE DI SPINELLO	Calabria	Crotone	0.000045467059	0.00002650531	0.000033843814	0.000025879238	0.00000000000	0.00000000000	0.000004376888	0.00000000000	0.000003458593
B319	CACCIURI	Calabria	Crotone	0.000044314203	0.000022382754	0.000045845803	0.000016788029	0.00000000000	0.00000000000	0.00004562282	0.00000000000	0.000003959095
B771	CARTIZZI	Calabria	Crotone	0.000022514766	0.000009817439	0.000013037162	0.000009400669	0.00000000000	0.00000000000	0.00000493240	0.00000000000	0.00001439145
B857	CASUBONA	Calabria	Crotone	0.000065473453	0.000020368803	0.00004868018	0.000008023665	0.00000000000	0.00000000000	0.000027487466	0.00000000000	0.00004202025
B568	COSTELSANO	Calabria	Crotone	0.000033635851	0.00001543432	0.00002226827	0.000013083677	0.00000000000	0.00000000000	0.000003318304	0.00000000000	0.00001869635
C801	CERENZA	Calabria	Crotone	0.000028187358	0.000012641859	0.000002689020	0.000018377809	0.00000000000	0.00000000000	0.000003345428	0.00000000000	0.000002071682
C725	CRO'	Calabria	Crotone	0.00003642044	0.000008652704	0.0000036510229	0.00000474454	0.00000000000	0.00000000000	0.00000594876	0.00000000000	0.000004786607
D123	CROTONE	Calabria	Crotone	0.000112144853	0.000023732184	0.000026584167	0.000024798006	0.00000000000	0.00000000000	0.0000192009178	0.00000000000	0.000024538433
D122	CROTONE	Calabria	Crotone	0.00004500534	0.000008341827	0.000013684400	0.000008341827	0.00000000000	0.00000000000	0.000025443102	0.00000000000	0.000008418605
D189	CRUGOLI	Calabria	Crotone	0.0000089032620	0.0000012745988	0.000004681058	0.000004681058	0.00000000000	0.00000000000	0.000006740146	0.00000000000	0.000003955570
D238	CUIRO	Calabria	Crotone	0.000020371565	0.000014025866	0.000019183786	0.000028637307	0.00000000000	0.00000000000	0.00012225485	0.000014380568	0.00017804327
E339	ISOLA DI CASO RIZZUTO	Calabria	Crotone	0.0000266540709	0.000002089100	0.00002768562	0.00002768562	0.00000000000	0.00000000000	0.000004682268	0.00000000000	0.000002736623
F108	MELISSA	Calabria	Crotone	0.000073838827	0.0000030491928	0.000007898949	0.0000030491928	0.00000000000	0.00000000000	0.000003272771	0.00000000000	0.000007471194
F167	MESORACA	Calabria	Crotone	0.000120582028	0.00004674483	0.000006589281	0.00004674483	0.00000000000	0.00000000000	0.000013275835	0.00000000000	0.000009345342
G278	PALLAGORO	Calabria	Crotone	0.0000359599178	0.000004405166	0.0000023407624	0.00002315991	0.00000000000	0.00000000000	0.000041670024	0.00000000000	0.000022166754
G508	PETILLA POLICASTRO	Calabria	Crotone	0.000188629171	0.000016738837	0.00002442452	0.0000245537	0.00000000000	0.00000000000	0.0000013715	0.00000000000	0.00004437957
H403	ROCCA DINETO	Calabria	Crotone	0.00004425895	0.000004405884	0.000002429442	0.000002429442	0.00000000000	0.00000000000	0.000009629809	0.00000000000	0.00000744474
H383	ROCCALVERNATA	Calabria	Crotone	0.000065675864	0.000003616048	0.000003625655	0.000046409291	0.00000000000	0.00000000000	0.000004343663	0.00000000000	0.0000072638
U26	SAN VALURO MARCESATO	Calabria	Crotone	0.000045433373	0.000018118544	0.000004567272	0.000025585624	0.00000000000	0.00000000000	0.000004321599	0.00000000000	0.000003184330
U57	SAN RICCARDO DELL'ALTO	Calabria	Crotone	0.000023842094	0.000011165114	0.00001136868	0.000011364065	0.00000000000	0.00000000000	0.000007736097	0.00000000000	0.000003754346
U008	SANTA SEVERINA	Calabria	Crotone	0.000048511789	0.000002685219	0.000003070652	0.000026826705	0.00000000000	0.00000000000	0.0000039366349	0.00000000000	0.0000038542951
U468	SAVELLI	Calabria	Crotone	0.000038889027	0.00001454534	0.000002517127	0.000002098003	0.00000000000	0.00000000000	0.000046581078	0.00000000000	0.000026227080
U494	SCANDALE	Calabria	Crotone	0.000038841175	0.000002820771	0.000009998886	0.000009181927	0.00000000000	0.00000000000	0.00002824226	0.00000000000	0.000048660708
U82	STRONGOLI	Calabria	Crotone	0.00017583821	0.000007145328	0.00004739869	0.00001092914091	0.00000000000	0.00000000000	0.00000000000	0.00000000000	0.000010574421
L492	LIVERIATICO	Calabria	Crotone	0.000028228149	0.00001023484	0.000017651427	0.00001274309	0.00000000000	0.00000000000	0.00000000000	0.00000000000	0.00001765372
U82	VERZINO	Calabria	Crotone	0.000044340779	0.00002158447	0.00003889463	0.00002084942	0.00000000000	0.00000000000	0.000008453267	0.00000000000	0.000006348324
A095	PARCO	Calabria	Reggio di Calabria	0.000062128852	0.000037160677	0.00003790664	0.000029797960	0.00000000000	0.00000000000	0.000002377944	0.00000000000	0.000003748684
A077	AGNUNA CALAURIA	Calabria	Reggio di Calabria	0.000004848551	0.000006888483	0.000003803867	0.000006460860	0.00000000000	0.00000000000	0.00000000000	0.00000000000	0.00000000000
A314	ANTONIMIA	Calabria	Reggio di Calabria	0.0000074531055	0.000007867045	0.000037939687	0.000017096165	0.00000000000	0.00000000000	0.000042295778	0.00000000000	0.000002845990
A315	ARDORE	Calabria	Reggio di Calabria	0.0000033828273	0.000013120582	0.000028686488	0.000012783893	0.00000000000	0.00000000000	0.00000000000	0.00000000000	0.000003653580
A544	BAGALONI	Calabria	Reggio di Calabria	0.0000108201997	0.000008209586	0.0000089175562	0.0000089175562	0.00000000000	0.00000000000	0.000006310330	0.00000000000	0.0000076153725
A552	BASTIARA CALABRA	Calabria	Reggio di Calabria	0.00019338581352	0.000010471314	0.000011411498	0.000014094466	0.00000000000	0.00000000000	0.00000394847058	0.00000000000	0.000011743715
A785	BENESTARE	Calabria	Reggio di Calabria	0.000035811101	0.000025538583	0.0000044368761	0.00001002403	0.00000000000	0.00000000000	0.000004654648	0.00000000000	0.000003959165
A443	BIANCO	Calabria	Reggio di Calabria	0.000006980728	0.000001925719	0.000002369926	0.000000702194	0.00000000000	0.00000000000	0.00000000000	0.00000000000	0.00000000000
A487	BIVONDI	Calabria	Reggio di Calabria	0.00004159442	0.00000197442	0.000002717948	0.000001979023	0.00000000000	0.00000000000	0.00000000000	0.00000000000	0.00000000000
B057	BOVA	Calabria	Reggio di Calabria	0.000022443188	0.0000005160293	0.000002046608	0.000004070568	0.00000000000	0.00000000000	0.00000000000	0.00000000000	0.000011060335
B059	BOVA MARINA	Calabria	Reggio di Calabria	0.0000048497373	0.0000004817521	0.0000004817521	0.0000004817521	0.00000000000	0.00000000000	0.00000000000	0.00000000000	0.00000000000
B058	BOWLING	Calabria	Reggio di Calabria	0.00017								

Codice cristiano	Denominazione	Regione	Provincia	AMMINISTRAZIONI	POLIZIA LOCALE	ISTRUZIONE PUBBLICA	RIFIUTI	TPL	TERRITORIO E USABILITA'	SOCIALE	ASILI NIDO	COMPLESSIVO
D234	BRUZZANO ZEFFRINO	Calabria	Reggio di Calabria	0,0003333333333333	0,00015822108	0,00013321181	0,00014826337	0,0000000000000000	0,0000000000000000	0,00011756277	0,0000000000000000	0,00011756277
B379	CALABRIA	Calabria	Reggio di Calabria	0,00026224932	0,00006831910	0,00003694762	0,00011800324	0,0000000000000000	0,0000000000000000	0,00011802141	0,0000000000000000	0,00011802141
B481	CAMPÌ	Calabria	Reggio di Calabria	0,00023235028	0,00012364447	0,00007865469	0,00007865469	0,0000000000000000	0,0000000000000000	0,0000000000000000	0,0000000000000000	0,00007865469
B516	CAMPÒ CALABRO	Calabria	Reggio di Calabria	0,00004242486	0,00004242486	0,00004242486	0,00004242486	0,0000000000000000	0,0000000000000000	0,00004242486	0,0000000000000000	0,00004242486
B551	CARIBUON	Calabria	Reggio di Calabria	0,00017436507	0,00000000000	0,00000000000	0,00000000000	0,0000000000000000	0,0000000000000000	0,0000000000000000	0,0000000000000000	0,00000000000
B617	CAROLO	Calabria	Reggio di Calabria	0,00024272652	0,00005687704	0,00000000000	0,00000000000	0,0000000000000000	0,0000000000000000	0,0000000000000000	0,0000000000000000	0,00000000000
B718	CARAFFA DEL BIANCO	Calabria	Reggio di Calabria	0,00016661223	0,00016661223	0,00016661223	0,00016661223	0,0000000000000000	0,0000000000000000	0,00016661223	0,0000000000000000	0,00016661223
B788	CARPEATO	Calabria	Reggio di Calabria	0,00034324573	0,00018312199	0,00018312199	0,00018312199	0,0000000000000000	0,0000000000000000	0,00018312199	0,0000000000000000	0,00018312199
B885	CARRI	Calabria	Reggio di Calabria	0,00026252859	0,00022616171	0,00004611866	0,00015661230	0,0000000000000000	0,0000000000000000	0,00022616171	0,0000000000000000	0,00022616171
B985	CASIGNANO	Calabria	Reggio di Calabria	0,00024591021	0,00002459102	0,00002459102	0,00002459102	0,0000000000000000	0,0000000000000000	0,00002459102	0,0000000000000000	0,00002459102
C285	CAULOVINA	Calabria	Reggio di Calabria	0,00018038148	0,000125081218	0,00007913942	0,00009694902	0,0000000000000000	0,0000000000000000	0,000125081218	0,0000000000000000	0,000125081218
C695	CHIMPA'	Calabria	Reggio di Calabria	0,000024325187	0,00000000000	0,00000000000	0,00000000000	0,0000000000000000	0,0000000000000000	0,0000000000000000	0,0000000000000000	0,00000000000
C710	CIQUELEFRONDI	Calabria	Reggio di Calabria	0,00012048296	0,00007642495	0,00000000000	0,00000000000	0,0000000000000000	0,0000000000000000	0,0000000000000000	0,0000000000000000	0,00007642495
C747	GIFFANOVA	Calabria	Reggio di Calabria	0,0002049747400	0,00011632279	0,00013867103	0,00014770908	0,0000000000000000	0,0000000000000000	0,00011632279	0,0000000000000000	0,00011632279
C844	CONDOLUVA	Calabria	Reggio di Calabria	0,000108164762	0,00008115362	0,00008115362	0,00008115362	0,0000000000000000	0,0000000000000000	0,00008115362	0,0000000000000000	0,00008115362
D084	COSSOLETO	Calabria	Reggio di Calabria	0,00026566560	0,00007623666	0,00007623666	0,00007623666	0,0000000000000000	0,0000000000000000	0,00007623666	0,0000000000000000	0,00007623666
D388	DEI RINUOVA	Calabria	Reggio di Calabria	0,00008774877	0,00008774877	0,00008774877	0,00008774877	0,0000000000000000	0,0000000000000000	0,00008774877	0,0000000000000000	0,00008774877
D945	FEROLETO DELLA CHIESA	Calabria	Reggio di Calabria	0,000039827847	0,000020118519	0,00003936386	0,00017466967	0,0000000000000000	0,0000000000000000	0,000020118519	0,0000000000000000	0,000020118519
D957	FERRUZZANO	Calabria	Reggio di Calabria	0,000025413288	0,00000000000	0,00000000000	0,00000000000	0,0000000000000000	0,0000000000000000	0,0000000000000000	0,0000000000000000	0,00000000000
D919	FUJARA	Calabria	Reggio di Calabria	0,000028832126	0,00000000000	0,00000000000	0,00000000000	0,0000000000000000	0,0000000000000000	0,0000000000000000	0,0000000000000000	0,00000000000
D984	GALATRO	Calabria	Reggio di Calabria	0,000047421118	0,00001377708	0,000047421118	0,000047421118	0,0000000000000000	0,0000000000000000	0,000047421118	0,0000000000000000	0,000047421118
D975	GERACE	Calabria	Reggio di Calabria	0,0000684115378	0,00003322878	0,00006836367	0,00002228446	0,0000000000000000	0,0000000000000000	0,00003322878	0,0000000000000000	0,00003322878
E235	GIFFONE	Calabria	Reggio di Calabria	0,000044267840	0,00001629784	0,00004426784	0,00004426784	0,0000000000000000	0,0000000000000000	0,00001629784	0,0000000000000000	0,00001629784
E441	GIACI PAURO	Calabria	Reggio di Calabria	0,00024631268	0,00024631268	0,00024631268	0,00024631268	0,0000000000000000	0,0000000000000000	0,00024631268	0,0000000000000000	0,00024631268
E432	GIODASIONICA	Calabria	Reggio di Calabria	0,000079823942	0,00000000000	0,00000000000	0,00000000000	0,0000000000000000	0,0000000000000000	0,0000000000000000	0,0000000000000000	0,00000000000
E475	GRATTIERA	Calabria	Reggio di Calabria	0,000012483019	0,00000000000	0,00000000000	0,00000000000	0,0000000000000000	0,0000000000000000	0,0000000000000000	0,0000000000000000	0,00000000000
E479	LAURAVINA DI BORRELLO	Calabria	Reggio di Calabria	0,00019410566	0,00001941056	0,00001941056	0,00001941056	0,0000000000000000	0,0000000000000000	0,00001941056	0,0000000000000000	0,00001941056
E573	MARAVOLA	Calabria	Reggio di Calabria	0,00024584379	0,00008242336	0,00008242336	0,00008242336	0,0000000000000000	0,0000000000000000	0,00008242336	0,0000000000000000	0,00008242336
E585	MARINA DI GIORDA UNICA	Calabria	Reggio di Calabria	0,000137812861	0,00011535979	0,00011535979	0,00011535979	0,0000000000000000	0,0000000000000000	0,00011535979	0,0000000000000000	0,00011535979
E688	MAROPATI	Calabria	Reggio di Calabria	0,0000938198512	0,00001724877	0,0000938198512	0,00001724877	0,0000000000000000	0,0000000000000000	0,00001724877	0,0000000000000000	0,00001724877
E693	MARTONE	Calabria	Reggio di Calabria	0,000118682248	0,00000000000	0,00000000000	0,00000000000	0,0000000000000000	0,0000000000000000	0,0000000000000000	0,0000000000000000	0,00000000000
F105	MELI D'UCCA	Calabria	Reggio di Calabria	0,000272211716	0,000011186827	0,00007863430	0,00007074740	0,0000000000000000	0,0000000000000000	0,000011186827	0,0000000000000000	0,000011186827
F112	MELITO DI PORTO SALVO	Calabria	Reggio di Calabria	0,000090693265	0,000048465211	0,000090693265	0,000090693265	0,0000000000000000	0,0000000000000000	0,000048465211	0,0000000000000000	0,000048465211
F204	MOLICCHIO	Calabria	Reggio di Calabria	0,000081956462	0,000018612487	0,000018612487	0,000018612487	0,0000000000000000	0,0000000000000000	0,000018612487	0,0000000000000000	0,000018612487
D745	MONASTERACE	Calabria	Reggio di Calabria	0,00003307049	0,00000000000	0,00000000000	0,00000000000	0,0000000000000000	0,0000000000000000	0,0000000000000000	0,0000000000000000	0,00000000000
F779	MONTIBELLO ROMEO	Calabria	Reggio di Calabria	0,00013327827	0,000077347444	0,00008683197	0,0000786826	0,0000000000000000	0,0000000000000000	0,000077347444	0,0000000000000000	0,000077347444
G082	MOTTA SAN GIOVANNI	Calabria	Reggio di Calabria	0,000193539893	0,00007087833	0,00008683197	0,00003388103	0,0000000000000000	0,0000000000000000	0,00007087833	0,0000000000000000	0,00007087833
G377	OPPIDO MAMERTINA	Calabria	Reggio di Calabria	0,000109388964	0,00000000000	0,00000000000	0,00000000000	0,0000000000000000	0,0000000000000000	0,0000000000000000	0,0000000000000000	0,00000000000
G388	PALMI	Calabria	Reggio di Calabria	0,000084251141	0,00003485984	0,00003898607	0,00003373895	0,0000000000000000	0,0000000000000000	0,00003485984	0,0000000000000000	0,00003485984
G394	PAZZANICA	Calabria	Reggio di Calabria	0,000021876448	0,00000000000	0,00000000000	0,00000000000	0,0000000000000000	0,0000000000000000	0,0000000000000000	0,0000000000000000	0,00000000000
G735	PLATI	Calabria	Reggio di Calabria	0,00027938807	0,000034401844	0,000082376268	0,00001637197	0,0000000000000000	0,0000000000000000	0,000034401844	0,0000000000000000	0,000034401844
G805	PORTICELLA	Calabria	Reggio di Calabria	0,00018951829	0,00000000000	0,00000000000	0,00000000000	0,0000000000000000	0,0000000000000000	0,0000000000000000	0,0000000000000000	0,00000000000
H285	REGGIE DI CALABRIA	Calabria	Reggio di Calabria	0,000035672471	0,000012604232	0,000018240126	0,000012307650	0,0000000000000000	0,0000000000000000	0,000012604232	0,0000000000000000	0,000012604232
H389	ROCCAFORTE DEL GRECO	Calabria	Reggio di Calabria	0,00000000000	0,00000000000	0,00000000000	0,00000000000	0,0000000000000000	0,0000000000000000	0,0000000000000000	0,0000000000000000	0,00000000000
H485	ROSELLONICA	Calabria	Reggio di Calabria	0,000016511601	0,000016511601	0,000016511601	0,000016511601	0,0000000000000000	0,0000000000000000	0,000016511601	0,0000000000000000	0,000016511601
H489	ROSARNO	Calabria	Reggio di Calabria	0,000091823808	0,00000000000	0,00000000000	0,00000000000	0,0000000000000000	0,0000000000000000	0,0000000000000000	0,0000000000000000	0,00000000000
F013	SANO FELICIANO	Calabria	Reggio di Calabria	0,00000000000	0,00000000000	0,00000000000	0,00000000000	0,0000000000000000	0,0000000000000000	0,0000000000000000	0,0000000000000000	0,00000000000
H859	SAN GIORGIO MORGETO	Calabria	Reggio di Calabria	0,00000000000	0,00000000000	0,00000000000	0,00000000000	0,0000000000000000	0,0000000000000000	0,0000000000000000	0,0000000000000000	0,00000000000
H903	SAN GIOVANNI DI GERACE	Calabria	Reggio di Calabria	0,000018436574	0,00000000000	0,00000000000	0,00000000000	0,0000000000000000	0,0000000000000000	0,0000000000000000	0,0000000000000000	0,00000000000

Codice cittadino	Denominazione	Regione	Provincia	AMMINISTRAZIONI	POLIZIA LOCALE	ISTRUZIONE PUBBLICA	RIFIUTI	TPL	TERRITORIO E VIABILITA'	SOCIALE	ASILI NIDO	COMPLESSIVO
B50	SAN DONORRO	Calabria	Vibo Valentia	0,000056471788	0,000056471788	0,000056471788	0,000056471788	0,000056471788	0,000056471788	0,000056471788	0,000056471788	0,000056471788
B59	SERRA SAN BRUNO	Calabria	Vibo Valentia	0,000139701757	0,000139701757	0,000139701757	0,000139701757	0,000139701757	0,000139701757	0,000139701757	0,000139701757	0,000139701757
I744	SIMBARIC	Calabria	Vibo Valentia	0,000027249754	0,000027249754	0,000027249754	0,000027249754	0,000027249754	0,000027249754	0,000027249754	0,000027249754	0,000027249754
B63	SORIANO	Calabria	Vibo Valentia	0,000032849775	0,000032849775	0,000032849775	0,000032849775	0,000032849775	0,000032849775	0,000032849775	0,000032849775	0,000032849775
B84	SORIANO CALABRO	Calabria	Vibo Valentia	0,000036332182	0,000036332182	0,000036332182	0,000036332182	0,000036332182	0,000036332182	0,000036332182	0,000036332182	0,000036332182
B84	SPADOLA	Calabria	Vibo Valentia	0,000033665916	0,000033665916	0,000033665916	0,000033665916	0,000033665916	0,000033665916	0,000033665916	0,000033665916	0,000033665916
B45	SPILINGA	Calabria	Vibo Valentia	0,000041874136	0,000041874136	0,000041874136	0,000041874136	0,000041874136	0,000041874136	0,000041874136	0,000041874136	0,000041874136
B45	STEE PACONI	Calabria	Vibo Valentia	0,000051354249	0,000051354249	0,000051354249	0,000051354249	0,000051354249	0,000051354249	0,000051354249	0,000051354249	0,000051354249
L42	TROPEA	Calabria	Vibo Valentia	0,000173297103	0,000173297103	0,000173297103	0,000173297103	0,000173297103	0,000173297103	0,000173297103	0,000173297103	0,000173297103
L607	VALLELONGA	Calabria	Vibo Valentia	0,000022428497	0,000022428497	0,000022428497	0,000022428497	0,000022428497	0,000022428497	0,000022428497	0,000022428497	0,000022428497
L699	VIAZZO	Calabria	Vibo Valentia	0,000029921391	0,000029921391	0,000029921391	0,000029921391	0,000029921391	0,000029921391	0,000029921391	0,000029921391	0,000029921391
M37	VICO VALENTINO	Calabria	Vibo Valentia	0,0000443771547	0,0000443771547	0,0000443771547	0,0000443771547	0,0000443771547	0,0000443771547	0,0000443771547	0,0000443771547	0,0000443771547
M38	ZACCANTOPOLI	Calabria	Vibo Valentia	0,0000221956247	0,0000221956247	0,0000221956247	0,0000221956247	0,0000221956247	0,0000221956247	0,0000221956247	0,0000221956247	0,0000221956247
M43	ZAMBRONE	Calabria	Vibo Valentia	0,000042202098	0,000042202098	0,000042202098	0,000042202098	0,000042202098	0,000042202098	0,000042202098	0,000042202098	0,000042202098
N204	ZUNIGRI	Calabria	Vibo Valentia	0,000045459375	0,000045459375	0,000045459375	0,000045459375	0,000045459375	0,000045459375	0,000045459375	0,000045459375	0,000045459375
A101	AIELLO DEL SABBATO	Campania	Avellino	0,000056544919	0,000056544919	0,000056544919	0,000056544919	0,000056544919	0,000056544919	0,000056544919	0,000056544919	0,000056544919
A227	ALTIMILA IRPINA	Campania	Avellino	0,000075027759	0,000075027759	0,000075027759	0,000075027759	0,000075027759	0,000075027759	0,000075027759	0,000075027759	0,000075027759
A384	ANDRETTA	Campania	Avellino	0,000056268728	0,000056268728	0,000056268728	0,000056268728	0,000056268728	0,000056268728	0,000056268728	0,000056268728	0,000056268728
A347	AQUILONIA	Campania	Avellino	0,000049797386	0,000049797386	0,000049797386	0,000049797386	0,000049797386	0,000049797386	0,000049797386	0,000049797386	0,000049797386
A339	ARIANO IRPINO	Campania	Avellino	0,0000475151869	0,0000475151869	0,0000475151869	0,0000475151869	0,0000475151869	0,0000475151869	0,0000475151869	0,0000475151869	0,0000475151869
A459	ATRIPALDA	Campania	Avellino	0,000197381399	0,000197381399	0,000197381399	0,000197381399	0,000197381399	0,000197381399	0,000197381399	0,000197381399	0,000197381399
A598	AVELLA	Campania	Avellino	0,000115533078	0,000115533078	0,000115533078	0,000115533078	0,000115533078	0,000115533078	0,000115533078	0,000115533078	0,000115533078
A599	AVELLINO	Campania	Avellino	0,000039351852	0,000039351852	0,000039351852	0,000039351852	0,000039351852	0,000039351852	0,000039351852	0,000039351852	0,000039351852
A595	BAGNOLI IRPINO	Campania	Avellino	0,000075223941	0,000075223941	0,000075223941	0,000075223941	0,000075223941	0,000075223941	0,000075223941	0,000075223941	0,000075223941
A891	BIACCIO	Campania	Avellino	0,000039795959	0,000039795959	0,000039795959	0,000039795959	0,000039795959	0,000039795959	0,000039795959	0,000039795959	0,000039795959
A975	BONITO	Campania	Avellino	0,000054265401	0,000054265401	0,000054265401	0,000054265401	0,000054265401	0,000054265401	0,000054265401	0,000054265401	0,000054265401
B367	CAIANO	Campania	Avellino	0,000016781241	0,000016781241	0,000016781241	0,000016781241	0,000016781241	0,000016781241	0,000016781241	0,000016781241	0,000016781241
B415	CALFRI	Campania	Avellino	0,000126497180	0,000126497180	0,000126497180	0,000126497180	0,000126497180	0,000126497180	0,000126497180	0,000126497180	0,000126497180
B595	CANDIA	Campania	Avellino	0,000024795129	0,000024795129	0,000024795129	0,000024795129	0,000024795129	0,000024795129	0,000024795129	0,000024795129	0,000024795129
B574	CAPODILE	Campania	Avellino	0,00009142174	0,00009142174	0,00009142174	0,00009142174	0,00009142174	0,00009142174	0,00009142174	0,00009142174	0,00009142174
B705	CAPRIGLIA IRPINA	Campania	Avellino	0,000029454543	0,000029454543	0,000029454543	0,000029454543	0,000029454543	0,000029454543	0,000029454543	0,000029454543	0,000029454543
B776	CARTE	Campania	Avellino	0,000038680019	0,000038680019	0,000038680019	0,000038680019	0,000038680019	0,000038680019	0,000038680019	0,000038680019	0,000038680019
B665	CASALBORO	Campania	Avellino	0,000045415720	0,000045415720	0,000045415720	0,000045415720	0,000045415720	0,000045415720	0,000045415720	0,000045415720	0,000045415720
B987	CASSANO IRPINO	Campania	Avellino	0,000024307022	0,000024307022	0,000024307022	0,000024307022	0,000024307022	0,000024307022	0,000024307022	0,000024307022	0,000024307022
C059	CASTELBARONE	Campania	Avellino	0,000030605094	0,000030605094	0,000030605094	0,000030605094	0,000030605094	0,000030605094	0,000030605094	0,000030605094	0,000030605094
C105	CASTELFRANCI	Campania	Avellino	0,000054825855	0,000054825855	0,000054825855	0,000054825855	0,000054825855	0,000054825855	0,000054825855	0,000054825855	0,000054825855
C283	CASTELVERE SUL CALORE	Campania	Avellino	0,000038719659	0,000038719659	0,000038719659	0,000038719659	0,000038719659	0,000038719659	0,000038719659	0,000038719659	0,000038719659
C557	CERVINARA	Campania	Avellino	0,000152511897	0,000152511897	0,000152511897	0,000152511897	0,000152511897	0,000152511897	0,000152511897	0,000152511897	0,000152511897
C575	CESINALI	Campania	Avellino	0,000046223740	0,000046223740	0,000046223740	0,000046223740	0,000046223740	0,000046223740	0,000046223740	0,000046223740	0,000046223740
C905	CHIANCHI	Campania	Avellino	0,000018984303	0,000018984303	0,000018984303	0,000018984303	0,000018984303	0,000018984303	0,000018984303	0,000018984303	0,000018984303
C559	CHUSANO DI SANTO DOMENICO	Campania	Avellino	0,000047220102	0,000047220102	0,000047220102	0,000047220102	0,000047220102	0,000047220102	0,000047220102	0,000047220102	0,000047220102
C671	CONTRADA	Campania	Avellino	0,000051516719	0,000051516719	0,000051516719	0,000051516719	0,000051516719	0,000051516719	0,000051516719	0,000051516719	0,000051516719
C375	CONZA DELLA CAMPANIA	Campania	Avellino	0,000030746549	0,000030746549	0,000030746549	0,000030746549	0,000030746549	0,000030746549	0,000030746549	0,000030746549	0,000030746549
D311	DOMICELLA	Campania	Avellino	0,000033421359	0,000033421359	0,000033421359	0,000033421359	0,000033421359	0,000033421359	0,000033421359	0,000033421359	0,000033421359
D339	FLORENZANO	Campania	Avellino	0,000091771881	0,000091771881	0,000091771881	0,000091771881	0,000091771881	0,000091771881	0,000091771881	0,000091771881	0,000091771881
D571	FONTANAROSA	Campania	Avellino	0,00007923922	0,00007923922	0,00007923922	0,00007923922	0,00007923922	0,00007923922	0,00007923922	0,00007923922	0,00007923922
D701	FORRO	Campania	Avellino	0,000085012407	0,000085012407	0,000085012407	0,000085012407	0,000085012407	0,000085012407	0,000085012407	0,000085012407	0,000085012407
D738	FRIGENTO	Campania	Avellino	0,000052033719	0,000052033719	0,000052033719	0,000052033719	0,000052033719	0,000052033719	0,000052033719	0,000052033719	0,000052033719
E151	GRECI	Campania	Avellino	0,000025433615	0,000025433615	0,000025433615	0,000025433615	0,000025433615	0,000025433615	0,000025433615	0,000025433615	0,000025433615
E255	GROTTAMARE	Campania	Avellino	0,00017252519	0,00017252519	0,00017252519	0,00017252519	0,00017252519	0,00017252519	0,00017252519	0,00017252519	0,00017252519
E274	GROTTOLA	Campania	Avellino	0,000096201934	0,000096201934	0,000096201934	0,000096201934	0,000096201934	0,000096201934	0,000096201934	0,000096201934	0,000096201934
E245	GUARDIA LOMBARDI	Campania	Avellino	0,000052611556	0,000052611556	0,000052611556	0,000052611556	0,000052611556	0,000052611556	0,000052611556	0,000052611556	0,000052611556
E397	LACONIA	Campania	Avellino	0,000032125666	0,000032125666	0,000032125666	0,000032125666	0,000032125666	0,000032125666	0,000032125666	0,000032125666	0,000032125666
E449	LAPRO	Campania	Avellino	0,000036211428	0,000036211428	0,000036211428	0,000036211428	0,000036211428	0,000036211428	0,000036211428	0,000036211428	0,000036211428
E487	LAURO	Campania	Avellino									

Codice cristiano	Denominazione	Regione	Provincia	AMMINISTRAZIONI	POLIZIA LOCALE	ISTRUZIONE PUBBLICA	RIFIUTI	TPL	TERRITORIO E VIABILITA'	SOCIALE	ASILI NIDO	COMPLESSIVO
L061	TALIANO	Campania	Avellino	0,00001624213	0,00001624213	0,00003362009	0,000025718268	0,00000000000	0,00000000000	0,000012725668	0,00000000000	0,0000263843326
L062	TALGASI	Campania	Avellino	0,000003917219	0,000003917219	0,000004681892	0,000002989687	0,00000000000	0,00000000000	0,000004676951	0,00000000000	0,000003866648
L210	TEORA	Campania	Avellino	0,000043226166	0,00001530221	0,000029169266	0,000029492026	0,00000000000	0,00000000000	0,00004482233	0,00000000000	0,0000028716241
L214	TORRELLA DEI LOMBARDI	Campania	Avellino	0,00000331166	0,000027160175	0,00004868494	0,000024869646	0,00000000000	0,00000000000	0,00001872376	0,00000000000	0,0000034489774
L272	TORRE LE NOCCELLE	Campania	Avellino	0,0000038476659	0,000011863391	0,0000220415729	0,0000020415729	0,00000000000	0,00000000000	0,0000040867100	0,00000000000	0,00000266262
L301	TORRONI	Campania	Avellino	0,0000017375160	0,000007650288	0,000012542466	0,000000169300	0,00000000000	0,00000000000	0,0000033575477	0,00000000000	0,0000006976387
L369	TURICO	Campania	Avellino	0,0000036614172	0,0000087388638	0,000015334468	0,000017866242	0,00000000000	0,00000000000	0,000004427694	0,00000000000	0,000018604516
L461	TUFO	Campania	Avellino	0,0000036433881	0,00000783421	0,00001738169	0,000017286303	0,00000000000	0,00000000000	0,0000038436638	0,00000000000	0,000017259268
L66	VALLATA	Campania	Avellino	0,000004510972	0,0000037955239	0,0000044467197	0,000004467197	0,00000000000	0,00000000000	0,000002224662	0,00000000000	0,0000047373765
L76	VALLERGGARDA	Campania	Avellino	0,0000039530339	0,000004623879	0,0000034939075	0,0000034939075	0,00000000000	0,00000000000	0,000004939075	0,00000000000	0,0000025481884
L79	VENTICANO	Campania	Avellino	0,000003023556	0,000003317097	0,0000039471668	0,0000047392016	0,00000000000	0,00000000000	0,000001143394	0,00000000000	0,000004958193
L86	VILLAMANIA	Campania	Avellino	0,000003477794	0,0000021376523	0,0000026280217	0,000018760983	0,00000000000	0,00000000000	0,000002861836	0,00000000000	0,000018653398
L973	VILLANOVA DELLA TIESA	Campania	Avellino	0,0000044573090	0,000002030036	0,0000029591021	0,0000027661068	0,00000000000	0,00000000000	0,0000018504181	0,00000000000	0,0000034023364
M130	VIGLIANUOVA	Campania	Avellino	0,0000084245800	0,0000032438959	0,0000050272278	0,0000056587091	0,00000000000	0,00000000000	0,0000018395241	0,00000000000	0,0000050569842
N203	ZUNIGLI	Campania	Avellino	0,0000032167144	0,0000014172167	0,0000015662476	0,000018443866	0,00000000000	0,00000000000	0,0000013107086	0,00000000000	0,0000021018126
A110	AROLA	Campania	Benevento	0,000003516027	0,000002681026	0,000003761066	0,000017762026	0,00000000000	0,00000000000	0,000007748004	0,00000000000	0,000013564654
A265	AROGGI	Campania	Benevento	0,0000026268148	0,0000026860131	0,0000039194289	0,0000039327132	0,00000000000	0,00000000000	0,000002792977	0,00000000000	0,0000044287080
A328	ARVICE	Campania	Benevento	0,000018211923	0,0000074504956	0,000002560271	0,000009374823	0,00000000000	0,00000000000	0,000019792330	0,00000000000	0,0000089521763
A330	APOLLORA	Campania	Benevento	0,0000057814278	0,000002162620	0,0000042726106	0,000003638186	0,00000000000	0,00000000000	0,000007502862	0,00000000000	0,0000037538598
A431	ARPIA	Campania	Benevento	0,000003922778	0,000001820611	0,0000027530304	0,0000032120503	0,00000000000	0,00000000000	0,000002947344	0,00000000000	0,0000027288193
A432	ARPAESE	Campania	Benevento	0,0000020388759	0,0000005057177	0,0000033344003	0,0000010659103	0,00000000000	0,00000000000	0,0000003533922	0,00000000000	0,0000011820209
A658	BASELICE	Campania	Benevento	0,000005478054	0,0000028860136	0,0000032671068	0,0000038195153	0,00000000000	0,00000000000	0,000002424018	0,00000000000	0,0000040556171
A783	BEVVENTO	Campania	Benevento	0,0000014613068	0,000006765256	0,0000194305059	0,0000236563600	0,00000000000	0,00000000000	0,0000040671946	0,00000000000	0,00001056530117
A970	BONCA	Campania	Benevento	0,000001975879	0,0000021666742	0,0000046169149	0,000002774686	0,00000000000	0,00000000000	0,0000044830846	0,00000000000	0,0000024260686
B267	BUONALBERGO	Campania	Benevento	0,0000045304186	0,0000020463706	0,000002694243	0,0000028347301	0,00000000000	0,00000000000	0,0000044116212	0,00000000000	0,0000028667328
B444	CALVI	Campania	Benevento	0,0000050533249	0,000002776234	0,0000033183163	0,0000033183163	0,00000000000	0,00000000000	0,0000020876065	0,00000000000	0,0000032188836
B541	CAMPOLIATRO	Campania	Benevento	0,0000032650479	0,0000017950439	0,00000201070749	0,0000014433291	0,00000000000	0,00000000000	0,0000029256595	0,00000000000	0,0000186164249
B542	CAMPOLI DEL MONTICELLO	Campania	Benevento	0,0000035431214	0,00000161138336	0,0000020466665	0,0000020466665	0,00000000000	0,00000000000	0,0000035664486	0,00000000000	0,0000028662627
B573	CASALINI	Campania	Benevento	0,0000034515382	0,00000256064	0,000017889346	0,000017889346	0,00000000000	0,00000000000	0,0000030952825	0,00000000000	0,0000021871176
C105	CASTELLANO DI MESCANO	Campania	Benevento	0,000002722623	0,0000013576664	0,0000010427622	0,0000010427622	0,00000000000	0,00000000000	0,0000039743466	0,00000000000	0,000017640739
C245	CASTELPAGNANO	Campania	Benevento	0,000002929160	0,0000018813388	0,0000044329272	0,000001811945	0,00000000000	0,00000000000	0,000004283857	0,00000000000	0,0000030900048
C250	CASTELPOTO	Campania	Benevento	0,0000032585786	0,0000014056907	0,0000017660687	0,0000017660687	0,00000000000	0,00000000000	0,000002186724	0,00000000000	0,0000020000000
C280	CASTELVERE	Campania	Benevento	0,0000055222303	0,0000026112362	0,0000045897267	0,0000045897267	0,00000000000	0,00000000000	0,0000021165986	0,00000000000	0,0000042783424
C284	CASTELVERE IN VAL FORTORE	Campania	Benevento	0,0000038490120	0,0000014866624	0,0000015371764	0,0000012288241	0,00000000000	0,00000000000	0,000001948578	0,00000000000	0,000002627103
C369	CAUANO	Campania	Benevento	0,0000048176514	0,0000020869854	0,0000042594474	0,0000040641928	0,00000000000	0,00000000000	0,0000042548489	0,00000000000	0,0000030005045
C476	CEPPALONI	Campania	Benevento	0,0000056125691	0,000004060723	0,000003662260	0,0000050207633	0,00000000000	0,00000000000	0,000001859635	0,00000000000	0,0000033866022
C535	CERRE OSANITA'	Campania	Benevento	0,000006743332	0,000004330439	0,000005725739	0,0000050585403	0,00000000000	0,00000000000	0,000007180916	0,00000000000	0,0000037606676
C719	CIRIELLO	Campania	Benevento	0,00000974032	0,0000031972622	0,000004161888	0,000002286868	0,00000000000	0,00000000000	0,000004328282	0,00000000000	0,0000041868420
C848	COLLEBRANITA	Campania	Benevento	0,0000051468979	0,0000032978519	0,0000052915991	0,00000376079	0,00000000000	0,00000000000	0,0000024403164	0,00000000000	0,0000040800053
D230	CUSANO MUTI	Campania	Benevento	0,0000034299683	0,0000040804873	0,0000070904873	0,000005228006	0,00000000000	0,00000000000	0,0000010081848	0,00000000000	0,0000089229151
D380	DUGENTA	Campania	Benevento	0,0000032341082	0,0000028395857	0,0000044336972	0,0000045346956	0,00000000000	0,00000000000	0,000004203000	0,00000000000	0,00000378170
D385	DURAZZANO	Campania	Benevento	0,0000041254338	0,000002530084	0,000003313006	0,0000048691495	0,00000000000	0,00000000000	0,0000041358927	0,00000000000	0,0000039398195
D469	FACCHIO	Campania	Benevento	0,000008412487	0,000004631167	0,000005546788	0,000004327192	0,00000000000	0,00000000000	0,000005636837	0,00000000000	0,0000054768835
D484	FOLIGNESE	Campania	Benevento	0,000003433384	0,00000190249	0,000001702749	0,000001065787	0,00000000000	0,00000000000	0,000003817356	0,00000000000	0,000004513139
D480	FORNOLI VAL FORTONE	Campania	Benevento	0,000003633271	0,0000016779351	0,000002866268	0,0000017872323	0,00000000000	0,00000000000	0,0000043414765	0,00000000000	0,0000026278745
D583	FORNO	Campania	Benevento	0,0000024366807	0,000001148912	0,0000029396678	0,000002939674	0,00000000000	0,00000000000	0,000001991044	0,00000000000	0,0000020786046
D755	FRAGNETO LABATE	Campania	Benevento	0,00000328659	0,0000014274848	0,0000016915688	0,000001639486	0,00000000000	0,00000000000	0,000002070543	0,00000000000	0,0000018604606
D765	FRAGNETO MONFORTE	Campania	Benevento	0,000004542060	0,000002385521	0,000003626273	0,0000023846875	0,00000000000	0,00000000000	0,0000043845217	0,00000000000	0,0000032482645
D784	FRASSO TELESINO	Campania	Benevento	0,0000048685153	0,000002285728	0,0000038483331	0,0000027693308	0,00000000000	0,00000000000	0,000002950441	0,00000000000	0,000004182777
E134	GIAROLA DEGLI SCHIAVONI	Campania	Benevento	0,000001892278	0,0000017113084	0,0000011243388	0,0000017689295	0,00000000000	0,00000000000	0,0000018544882	0,00000000000	0,0000010369103
E585	GIAROLA SANTRAMONDI	Campania	Benevento	0,0000010595868	0,0000044405004	0,000003703866	0,0000010187082	0,00000000000	0,00000000000	0,0000040874293	0,00000000000	0,0000024270651
F113	IMATOLA	Campania	Benevento	0,000007457488	0,000005624237	0,000006546521	0,000007086441	0,00000000000	0,00000000000	0,00000225730	0,00000000000	0,0000029713448
F274	MELZANO	Campania	Benevento	0,0000037168103	0,0000021166103	0,00000397168103	0,000002768786	0,00000000000	0,00000000000	0,000004233396	0,00000000000	0,0000027860305
F287	MOLINARA	Campania	Benevento	0,00000303938	0,00000160018	0,000005520262	0,0000029744536	0,00000000000	0,00000000000	0,000004202138	0,00000000000	0,0000050644659
F484	MONTAFALCONE DI VAL FORTORE	Campania	Benevento	0,000004243684	0,0000016075910	0,0000036589124	0,00000338786	0,00000000000	0,00000000000	0,00000195052	0,00000000000	0,000003181139
F636	MONTESARCHIO	Campania	Benevento	0,0000019241849	0,0000018687786	0,0000020080051	0,000003018231	0,00000000000	0,00000000000	0,0000040609992	0,00000000000	0,000002722521
F717	MORCONO	Campania	Benevento	0,0000121448304	0,0000050582562	0,000007647234	0,00000783034	0,00000000000	0,00000000000	0,0000028973051	0,00000000000	0,0000020839867
		Campania	Benevento	0,0000054445616	0,0000040601000	0,0000040601000	0,0000040601000	0,00000000000	0,00000000000	0,0000040601000	0,00000000000	0,000004060


Codice cristiano	Denominazione	Regione	Provincia	AMMINISTRAZIONI	POLIZIA LOCALE	ISTRUZIONE PUBBLICA	RIFIUTI	TPL	TERRITORIO E VIABILITA'	SOCIALE	ASILI NIDO	COMPLESSIVO
G211	GASTEL MORONE	Campania	Caserta	0,00037207575	0,00037207575	0,00037207575	0,00037207575	0,00037207575	0,00037207575	0,00037207575	0,00037207575	0,00037207575
G217	GASTELVOLTURNO	Campania	Caserta	0,000447433181	0,000447433181	0,000447433181	0,000447433181	0,000447433181	0,000447433181	0,000447433181	0,000447433181	0,000447433181
G178	GASTELLO DEL MATESE	Campania	Caserta	0,00003429680	0,00003429680	0,00003429680	0,00003429680	0,00003429680	0,00003429680	0,00003429680	0,00003429680	0,00003429680
M282	CELOLE	Campania	Caserta	0,00014712812	0,00014712812	0,00014712812	0,00014712812	0,00014712812	0,00014712812	0,00014712812	0,00014712812	0,00014712812
G568	CEFRINO	Campania	Caserta	0,00007661050	0,00007661050	0,00007661050	0,00007661050	0,00007661050	0,00007661050	0,00007661050	0,00007661050	0,00007661050
G569	CEVA	Campania	Caserta	0,00012243872	0,00012243872	0,00012243872	0,00012243872	0,00012243872	0,00012243872	0,00012243872	0,00012243872	0,00012243872
G716	GIORDANO	Campania	Caserta	0,00001800113	0,00001800113	0,00001800113	0,00001800113	0,00001800113	0,00001800113	0,00001800113	0,00001800113	0,00001800113
G328	CONCA DELLA CAMPANIA	Campania	Caserta	0,00033120283	0,00033120283	0,00033120283	0,00033120283	0,00033120283	0,00033120283	0,00033120283	0,00033120283	0,00033120283
D28	CURTI	Campania	Caserta	0,00012857059	0,00012857059	0,00012857059	0,00012857059	0,00012857059	0,00012857059	0,00012857059	0,00012857059	0,00012857059
D381	DRAGONI	Campania	Caserta	0,000029213094	0,000029213094	0,000029213094	0,000029213094	0,000029213094	0,000029213094	0,000029213094	0,000029213094	0,000029213094
D471	FALIANO DEL MASSICO	Campania	Caserta	0,00009828789	0,00009828789	0,00009828789	0,00009828789	0,00009828789	0,00009828789	0,00009828789	0,00009828789	0,00009828789
D683	FONTECRA	Campania	Caserta	0,000020722648	0,000020722648	0,000020722648	0,000020722648	0,000020722648	0,000020722648	0,000020722648	0,000020722648	0,000020722648
D709	FORNICOLA	Campania	Caserta	0,000033334136	0,000033334136	0,000033334136	0,000033334136	0,000033334136	0,000033334136	0,000033334136	0,000033334136	0,000033334136
D769	FRANCISCE	Campania	Caserta	0,000078851061	0,000078851061	0,000078851061	0,000078851061	0,000078851061	0,000078851061	0,000078851061	0,000078851061	0,000078851061
D789	FRIGNANO	Campania	Caserta	0,00012678434	0,00012678434	0,00012678434	0,00012678434	0,00012678434	0,00012678434	0,00012678434	0,00012678434	0,00012678434
D884	GALLO MATESE	Campania	Caserta	0,00022588544	0,00022588544	0,00022588544	0,00022588544	0,00022588544	0,00022588544	0,00022588544	0,00022588544	0,00022588544
D885	GALLICIANO	Campania	Caserta	0,000046638344	0,000046638344	0,000046638344	0,000046638344	0,000046638344	0,000046638344	0,000046638344	0,000046638344	0,000046638344
E011	GIARDINO VETUSTO	Campania	Caserta	0,000018078801	0,000018078801	0,000018078801	0,000018078801	0,000018078801	0,000018078801	0,000018078801	0,000018078801	0,000018078801
E038	GIARDINO VETUSTO	Campania	Caserta	0,000008284220	0,000008284220	0,000008284220	0,000008284220	0,000008284220	0,000008284220	0,000008284220	0,000008284220	0,000008284220
E178	GRAZZANISE	Campania	Caserta	0,000107387370	0,000107387370	0,000107387370	0,000107387370	0,000107387370	0,000107387370	0,000107387370	0,000107387370	0,000107387370
E173	GRIGNANO DI AVERSA	Campania	Caserta	0,000183107813	0,000183107813	0,000183107813	0,000183107813	0,000183107813	0,000183107813	0,000183107813	0,000183107813	0,000183107813
E584	LEANO	Campania	Caserta	0,0000238603181	0,0000238603181	0,0000238603181	0,0000238603181	0,0000238603181	0,0000238603181	0,0000238603181	0,0000238603181	0,0000238603181
E670	LIBERI	Campania	Caserta	0,000037344484	0,000037344484	0,000037344484	0,000037344484	0,000037344484	0,000037344484	0,000037344484	0,000037344484	0,000037344484
E784	LUSIGNANO	Campania	Caserta	0,000277048278	0,000277048278	0,000277048278	0,000277048278	0,000277048278	0,000277048278	0,000277048278	0,000277048278	0,000277048278
E781	MADRALONI	Campania	Caserta	0,000070458362	0,000070458362	0,000070458362	0,000070458362	0,000070458362	0,000070458362	0,000070458362	0,000070458362	0,000070458362
E832	MARCIANISE	Campania	Caserta	0,0000588160794	0,0000588160794	0,0000588160794	0,0000588160794	0,0000588160794	0,0000588160794	0,0000588160794	0,0000588160794	0,0000588160794
E838	MARZANO APPO	Campania	Caserta	0,0000473863093	0,0000473863093	0,0000473863093	0,0000473863093	0,0000473863093	0,0000473863093	0,0000473863093	0,0000473863093	0,0000473863093
F203	MIGNANO MONTI LUNGO	Campania	Caserta	0,000062658186	0,000062658186	0,000062658186	0,000062658186	0,000062658186	0,000062658186	0,000062658186	0,000062658186	0,000062658186
F882	MONTORAGONE	Campania	Caserta	0,000034580856	0,000034580856	0,000034580856	0,000034580856	0,000034580856	0,000034580856	0,000034580856	0,000034580856	0,000034580856
G130	ORTALATA	Campania	Caserta	0,000038541737	0,000038541737	0,000038541737	0,000038541737	0,000038541737	0,000038541737	0,000038541737	0,000038541737	0,000038541737
G333	PARTE	Campania	Caserta	0,00019889868	0,00019889868	0,00019889868	0,00019889868	0,00019889868	0,00019889868	0,00019889868	0,00019889868	0,00019889868
G84	PASTORANO	Campania	Caserta	0,000005050498	0,000005050498	0,000005050498	0,000005050498	0,000005050498	0,000005050498	0,000005050498	0,000005050498	0,000005050498
G841	PANA DI MONTE VERVA	Campania	Caserta	0,0000482154833	0,0000482154833	0,0000482154833	0,0000482154833	0,0000482154833	0,0000482154833	0,0000482154833	0,0000482154833	0,0000482154833
G856	PREDMONTE MATESE	Campania	Caserta	0,00022260088	0,00022260088	0,00022260088	0,00022260088	0,00022260088	0,00022260088	0,00022260088	0,00022260088	0,00022260088
G820	PIE TRAVELLARA	Campania	Caserta	0,0000989718146	0,0000989718146	0,0000989718146	0,0000989718146	0,0000989718146	0,0000989718146	0,0000989718146	0,0000989718146	0,0000989718146
G830	PIE TRAVARANO	Campania	Caserta	0,000056064726	0,000056064726	0,000056064726	0,000056064726	0,000056064726	0,000056064726	0,000056064726	0,000056064726	0,000056064726
G801	PISTATINO MAGGIORE	Campania	Caserta	0,00016570077	0,00016570077	0,00016570077	0,00016570077	0,00016570077	0,00016570077	0,00016570077	0,00016570077	0,00016570077
G848	PORTELLONE	Campania	Caserta	0,000040713220	0,000040713220	0,000040713220	0,000040713220	0,000040713220	0,000040713220	0,000040713220	0,000040713220	0,000040713220
G903	PORTICO DI CASERTA	Campania	Caserta	0,000011883807	0,000011883807	0,000011883807	0,000011883807	0,000011883807	0,000011883807	0,000011883807	0,000011883807	0,000011883807
G911	PRATA SANNTA	Campania	Caserta	0,000038970980	0,000038970980	0,000038970980	0,000038970980	0,000038970980	0,000038970980	0,000038970980	0,000038970980	0,000038970980
G916	PREDMONTE MATESE	Campania	Caserta	0,00022260088	0,00022260088	0,00022260088	0,00022260088	0,00022260088	0,00022260088	0,00022260088	0,00022260088	0,00022260088
F045	PRESEZANO	Campania	Caserta	0,000038880286	0,000038880286	0,000038880286	0,000038880286	0,000038880286	0,000038880286	0,000038880286	0,000038880286	0,000038880286
F202	RAVSCANNA	Campania	Caserta	0,000029458653	0,000029458653	0,000029458653	0,000029458653	0,000029458653	0,000029458653	0,000029458653	0,000029458653	0,000029458653
F210	RECALIE	Campania	Caserta	0,000113427370	0,000113427370	0,000113427370	0,000113427370	0,000113427370	0,000113427370	0,000113427370	0,000113427370	0,000113427370
F285	RIARDO	Campania	Caserta	0,0000444814029	0,0000444814029	0,0000444814029	0,0000444814029	0,0000444814029	0,0000444814029	0,0000444814029	0,0000444814029	0,0000444814029
F388	ROCCA DEVIANDRO	Campania	Caserta	0,00005270362	0,00005270362	0,00005270362	0,00005270362	0,00005270362	0,00005270362	0,00005270362	0,00005270362	0,00005270362
F423	ROCCAMONFRA	Campania	Caserta	0,00007200670	0,00007200670	0,00007200670	0,00007200670	0,00007200670	0,00007200670	0,00007200670	0,00007200670	0,00007200670
F435	ROCCAROMANA	Campania	Caserta	0,0000247166023	0,0000247166023	0,0000247166023	0,0000247166023	0,0000247166023	0,0000247166023	0,0000247166023	0,0000247166023	0,0000247166023
F459	ROCCETTA E CROCE	Campania	Caserta	0,000014951719	0,000014951719	0,000014951719	0,000014951719	0,000014951719	0,000014951719	0,000014951719	0,000014951719	0,000014951719
F788	SAN GIPIANO D'AVERSA	Campania	Caserta	0,000182094260	0,000182094260	0,000182094260	0,000182094260	0,000182094260	0,000182094260	0,000182094260	0,000182094260	0,000182094260
F834	SAN TEULICE D'CANDELLO	Campania	Caserta	0,000295777892	0,000295777892	0,000295777892	0,000295777892	0,000295777892	0,000295777892	0,000295777892	0,000295777892	0,000295777892
F891	SAN GREGORIO MATESE	Campania	Caserta	0,000094298980	0,000094298980	0,000094298980	0,000094298980	0,000094298980	0,000094298980	0,000094298980	0,000094298980	0,000094298980
F978	SAN MARCELINO	Campania	Caserta	0,000191792929	0,000191792929	0,000191792929	0,000191792929	0,000191792929	0,000191792929	0,000191792929	0,000191792929	0,000191792929
F043	SAN MARCO EVANGELISTA	Campania	Caserta	0,000008651057	0,000008651057	0,000008651057	0,000008651057	0,000008651057	0,000008651057	0,000008651057	0,000008651057	0,000008651057
0056	SAN NICOLA STRADA	Campania	Caserta	0,000040485975	0,000040485975	0,000040485975	0,000040485975	0,000040485975	0,000040485975	0,000040485975	0,000040485975	0,000040485975
1119	SAN PIETRO INFINE	Campania	Caserta	0,000024101026	0,000024101026	0,000024101026	0,000024101026	0,000024101026	0,000024101026	0,000024101026	0,000024101026	0,000024101026
1130	SAN POTTIO SANNTICO	Campania	Caserta	0,000045727143	0,000045727143	0,000045727143	0,000045727143	0,000045727143	0,000045727143	0,000045727143	0,000045727143	0,000045727143



Codice cristiano	Denominazione	Regione	Provincia	AMMINISTRAZIONE	POLIZIA LOCALE	ISTRUZIONE PUBBLICA	RIFIUTI	TPL	TERRITORIO E VIABILITA'	SOCIALE	ASILI NIDO	COMPLESSIVI
I131	SAN FRESCO	Campania	Caserta	0,00118635848	0,00014653045	0,00014653045	0,0002325695500	0,0000000000000	0,0000000000000	0,00014653045	0,00000000000	0,00017263801
D81	SAN TAMMARO	Campania	Caserta	0,000086104777	0,00006876720	0,00006876720	0,00013427086	0,0000000000000	0,0000000000000	0,000086104777	0,00000000000	0,00008658781
I273	SANT'ANGELO D'ALIFE	Campania	Caserta	0,000046770864	0,000026637604	0,000026637604	0,000046751616	0,0000000000000	0,0000000000000	0,000046751616	0,00000000000	0,00003993564
B06	SANT'ARFEMIO	Campania	Caserta	0,000203271550	0,000182186450	0,000182186450	0,00024087275	0,0000000000000	0,0000000000000	0,000182186450	0,00000000000	0,0002017716184
E233	SANTA MARIA A VICO	Campania	Caserta	0,000212405759	0,000146746607	0,000146746607	0,000206354348	0,0000000000000	0,0000000000000	0,000146746607	0,00000000000	0,000198648655
E234	SANTA MARIA CAPUA VETERE	Campania	Caserta	0,000391834529	0,000351663300	0,000351663300	0,000391834529	0,0000000000000	0,0000000000000	0,000351663300	0,00000000000	0,000343369667
I247	SANTA MARIA LA FOSSA	Campania	Caserta	0,000046577744	0,000026517163	0,000026517163	0,000036975860	0,0000000000000	0,0000000000000	0,000026517163	0,00000000000	0,000036974631
B175	SESSA AURUNCA	Campania	Caserta	0,000343857516	0,000316838124	0,000316838124	0,000351663300	0,0000000000000	0,0000000000000	0,000316838124	0,00000000000	0,000339158373
B85	SPARANISE	Campania	Caserta	0,000178340656	0,000097326356	0,000097326356	0,000180746666	0,0000000000000	0,0000000000000	0,000097326356	0,00000000000	0,00011683457
B93	SUCCINO	Campania	Caserta	0,000119779261	0,000082012462	0,000082012462	0,000119779261	0,0000000000000	0,0000000000000	0,000082012462	0,00000000000	0,000107341077
L083	TEIANO	Campania	Caserta	0,000228210466	0,000143890339	0,000143890339	0,000212657616	0,0000000000000	0,0000000000000	0,000143890339	0,00000000000	0,000181282437
L165	TEVEROLA	Campania	Caserta	0,000267820852	0,000175883721	0,000175883721	0,000203690088	0,0000000000000	0,0000000000000	0,000175883721	0,00000000000	0,000204288868
L205	TORRE PICCOLI	Campania	Caserta	0,00024373831	0,000021039673	0,000021039673	0,00021697230	0,0000000000000	0,0000000000000	0,000021039673	0,00000000000	0,00002162626
L379	TRENTO LAUGENTA	Campania	Caserta	0,000289271184	0,000021730080	0,000021730080	0,000289241351	0,0000000000000	0,0000000000000	0,000021730080	0,00000000000	0,000276533471
L540	VAREANO PATENORA	Campania	Caserta	0,000124497441	0,000064974849	0,000064974849	0,000119889645	0,0000000000000	0,0000000000000	0,000064974849	0,00000000000	0,000010396825
L554	VALLE ASTIGLIOLA	Campania	Caserta	0,000355625190	0,000028122883	0,000028122883	0,000016597508	0,0000000000000	0,0000000000000	0,000028122883	0,00000000000	0,000017243465
L581	VILLE DI MADRIONI	Campania	Caserta	0,000047717739	0,000019711616	0,000019711616	0,0000089379349	0,0000000000000	0,0000000000000	0,000019711616	0,00000000000	0,000046563638
B801	VILLA DI BRIANO	Campania	Caserta	0,000097458450	0,00006843317	0,00006843317	0,000017686652	0,0000000000000	0,0000000000000	0,00006843317	0,00000000000	0,000019544779
LR44	VILLA LITERNO	Campania	Caserta	0,000173978386	0,00010563626	0,00010563626	0,000270386237	0,0000000000000	0,0000000000000	0,00010563626	0,00000000000	0,000178232711
M082	VITULAZZO	Campania	Caserta	0,000121423893	0,000080515537	0,000080515537	0,000112939367	0,0000000000000	0,0000000000000	0,000080515537	0,00000000000	0,000102184184
A024	AZEROLA	Campania	Napoli	0,000775904328	0,000565042336	0,000565042336	0,00070287193	0,0000000000000	0,0000000000000	0,000565042336	0,00000000000	0,000691168973
A084	ATRAGLIA	Campania	Napoli	0,000861087303	0,000527711804	0,000527711804	0,000103372938	0,0000000000000	0,0000000000000	0,000527711804	0,00000000000	0,000683566197
A358	AZEROLA	Campania	Napoli	0,00014053486	0,000038247850	0,000038247850	0,000141526865	0,0000000000000	0,0000000000000	0,000038247850	0,00000000000	0,000118861726
A268	AVICCHARI	Campania	Napoli	0,000147202486	0,000046265228	0,000046265228	0,000217719369	0,0000000000000	0,0000000000000	0,000046265228	0,00000000000	0,000041431603
A485	ARZANO	Campania	Napoli	0,0002452770	0,000029045823	0,000029045823	0,000247193004	0,0000000000000	0,0000000000000	0,000029045823	0,00000000000	0,000049754335
A617	BARANO D'ISCHIA	Campania	Napoli	0,000439325274	0,000048647639	0,000048647639	0,000761595441	0,0000000000000	0,0000000000000	0,000048647639	0,00000000000	0,000045429112
A675	BARANO TRICICCI	Campania	Napoli	0,00016466376	0,00004628276	0,00004628276	0,000102654335	0,0000000000000	0,0000000000000	0,00004628276	0,00000000000	0,000016152560
B076	BOSCOREALE	Campania	Napoli	0,000393311949	0,000038110431	0,000038110431	0,000384801471	0,0000000000000	0,0000000000000	0,000038110431	0,00000000000	0,000396940237
B078	BOSCO TRECASE	Campania	Napoli	0,00018424119	0,000043284527	0,000043284527	0,000238833760	0,0000000000000	0,0000000000000	0,000043284527	0,00000000000	0,000192003000
B237	BRIANCO	Campania	Napoli	0,000275833251	0,000187408365	0,000187408365	0,000449504505	0,0000000000000	0,0000000000000	0,000187408365	0,00000000000	0,000242932023
B371	CAIVANO	Campania	Napoli	0,00049695978	0,000065359559	0,000065359559	0,000633149161	0,0000000000000	0,0000000000000	0,000065359559	0,00000000000	0,000059195554
B432	CALVIANO	Campania	Napoli	0,000175493949	0,0000119282019	0,0000119282019	0,000217246974	0,0000000000000	0,0000000000000	0,0000119282019	0,00000000000	0,000178972330
B565	CAMPORANO	Campania	Napoli	0,000088338194	0,000006760125	0,000006760125	0,000098714676	0,0000000000000	0,0000000000000	0,000006760125	0,00000000000	0,000071353033
B686	CAPRI	Campania	Napoli	0,0002187181310	0,000214782512	0,000214782512	0,00010535167	0,0000000000000	0,0000000000000	0,000214782512	0,00000000000	0,000202728904
B740	CARROBARA DI NOLA	Campania	Napoli	0,000039585008	0,00002667859	0,00002667859	0,0000485103848	0,0000000000000	0,0000000000000	0,00002667859	0,00000000000	0,000032710194
B759	CARLITTO	Campania	Napoli	0,000239461759	0,0000347892318	0,0000347892318	0,000544813323	0,0000000000000	0,0000000000000	0,0000347892318	0,00000000000	0,0000332781155
B805	CASALNUOVO DI NAPOLI	Campania	Napoli	0,000072526160	0,000017584444	0,000017584444	0,0001134107467	0,0000000000000	0,0000000000000	0,000017584444	0,00000000000	0,000023450233
B922	CASARCIANO	Campania	Napoli	0,000054327369	0,000006338319	0,000006338319	0,000048378080	0,0000000000000	0,0000000000000	0,000006338319	0,00000000000	0,000048328278
B924	CASMICCIOLA TERME	Campania	Napoli	0,000165329196	0,000016469349	0,000016469349	0,000235116657	0,0000000000000	0,0000000000000	0,000016469349	0,00000000000	0,0000154616805
B929	CASAPPIRO	Campania	Napoli	0,000185424959	0,000018049340	0,000018049340	0,000216202770	0,0000000000000	0,0000000000000	0,000018049340	0,00000000000	0,0000180939330
B948	CASAVATORE	Campania	Napoli	0,000286319630	0,000038883059	0,000038883059	0,000248922173	0,0000000000000	0,0000000000000	0,000038883059	0,00000000000	0,000213300319
B980	CASOLA DI NAPOLI	Campania	Napoli	0,000087354306	0,0000038180512	0,0000038180512	0,000079861868	0,0000000000000	0,0000000000000	0,0000038180512	0,00000000000	0,0000052759685
B990	CASSORIA	Campania	Napoli	0,000198216143	0,000118422289	0,000118422289	0,000118422289	0,0000000000000	0,0000000000000	0,000118422289	0,00000000000	0,000118422289
C129	CASTELLAVARE DI STABIA	Campania	Napoli	0,0001930554519	0,000026960550	0,000026960550	0,000070389143	0,0000000000000	0,0000000000000	0,000026960550	0,00000000000	0,0001078454125
C188	CASTELLO DI CISTERNA	Campania	Napoli	0,000114423248	0,000010317408	0,000010317408	0,00008522661	0,0000000000000	0,0000000000000	0,000010317408	0,00000000000	0,000010317408
C485	CERCOLA	Campania	Napoli	0,000265378659	0,0000494381271	0,0000494381271	0,0000398316846	0,0000000000000	0,0000000000000	0,0000494381271	0,00000000000	0,000211689338
C875	CICCHANO	Campania	Napoli	0,000195438557	0,000012873988	0,000012873988	0,000224889726	0,0000000000000	0,0000000000000	0,000012873988	0,00000000000	0,000172884848
C897	CHITILE	Campania	Napoli	0,000115633089	0,000022609337	0,000022609337	0,00010596924	0,0000000000000	0,0000000000000	0,000022609337	0,00000000000	0,0001073205064
C929	COZZANO	Campania	Napoli	0,0000037610454	0,00000086430745	0,00000086430745	0,00004238674	0,0000000000000	0,0000000000000	0,00000086430745	0,00000000000	0,0000046250523
D170	CRISPANO	Campania	Napoli	0,000185004350	0,000018426478	0,000018426478	0,000294288668	0,0000000000000	0,0000000000000	0,000018426478	0,00000000000	0,000178307402
D702	FORO	Campania	Napoli	0,0000384224313	0,000002889715	0,000002889715	0,000242728206	0,0000000000000	0,0000000000000	0,000002889715	0,00000000000	0,0000811921152
D789	FRAUTAMASCIONE	Campania	Napoli	0,000062598550	0,0000037645451	0,0000037645451	0,000072879364	0,0000000000000	0,0000000000000	0,0000037645451	0,00000000000	0,000038318319
D790	FRAUTAMINORE	Campania	Napoli	0,00022348019	0,000027474719	0,000027474719	0,0000385132607	0,0000000000000	0,0000000000000	0,000027474719	0,00000000000	0,000024646079
E054	GIUGLIANO IN CAMPANIA	Campania	Napoli	0,0002172617721	0,000021667071	0,000021667071	0,000079989404	0,0000000000000	0,0000000000000	0,000021667071	0,00000000000	0,0000254152350
E131	GRAGNANO	Campania	Napoli	0,000432138135	0,0000320504338	0,0000320504338	0,000432138135	0,0000000000000	0,0000000000000	0,0000320504338	0,00000000000	0,000418534781
E224	GRUNO NEVANO	Campania	Napoli	0,000268444390	0,00002832288004	0,00002832288004	0,000432288004	0,0000000000000	0,0000000000000	0,00002832288004	0,00000000000	0,000076286867
E339	ISCHIA	Campania	Napoli	0,00040352171864	0,000046286883	0,000046286883	0,000183511468	0,0000000000000	0,0000000000000	0,000046286883	0,00000000000	0,0000440464841
E398	LACCO AMENO	Campania	Napoli	0,000120630016	0,0000105116111	0,0000105116111	0,000134430266	0,000				

Codice cristiano	Denominazione	Regione	Provincia	AMMINISTRAZIONE	POLIZIA LOCALE	ISTRUZIONE PUBBLICA	RIFIUTI	TPL	TERRITORIO E VIABILITA'	SOCIALE	ASILI NIDO	COMPLESSIVO
E577	LETTERE	Campania	Napoli	0,00003145587	0,00001853840	0,00000866500	0,00001074498	0,00000000000	0,00000000000	0,00004530438	0,00000000000	0,00008686001
E620	LINERI	Campania	Napoli	0,00003122441	0,00001384773	0,00000294664	0,00004172874	0,00000000000	0,00002667916	0,00001263124	0,00000000000	0,00002704668
E606	MORANO DINAPOLI	Campania	Napoli	0,00000493500	0,00002879750	0,00007106201	0,00011334887	0,00000423174	0,00007824104	0,00007801638	0,00007193240	0,00002276115
E608	MARCI MANELLA	Campania	Napoli	0,00011084037	0,00006081191	0,00010789310	0,00016810289	0,00000292889	0,00000292889	0,00000292889	0,00000292889	0,00010832711
E655	MARCELLANO	Campania	Napoli	0,00043616246	0,00003847837	0,00004007800	0,00009141864	0,00000000000	0,00003847194	0,00003847194	0,00000000000	0,00044324713
M269	MARSA DI SORIANO	Campania	Napoli	0,00007867331	0,00005662282	0,00003937813	0,00000461667	0,00000000000	0,00002223311	0,00000461667	0,00000000000	0,00000461667
F030	MASSA LIERENSE	Campania	Napoli	0,00027533811	0,00002868148	0,00002868148	0,00037461436	0,00000271667	0,00001958627	0,00001958627	0,00000000000	0,00002868148
F111	MELITO DI NAPOLI	Campania	Napoli	0,00032433614	0,00008593265	0,00004321162	0,00037589329	0,00011853782	0,00004321162	0,00004321162	0,00000000000	0,00008593265
F102	META	Campania	Napoli	0,00013829281	0,00016493504	0,00012171588	0,00019113364	0,00004278261	0,00007674740	0,00007674740	0,00000000000	0,00013829281
F408	MONTE DI PROIDA	Campania	Napoli	0,00022315541	0,00002184953	0,00001678479	0,00003087789	0,00002818051	0,00002818051	0,00002818051	0,00000000000	0,00002818051
F799	MUGLIANO DI NAPOLI	Campania	Napoli	0,00004732630	0,00004459892	0,00004459892	0,00007439778	0,00000000000	0,00004459892	0,00004459892	0,00000000000	0,00004459892
F808	NAPOLI	Campania	Napoli	0,00054038657	0,00001588098	0,00006382708	0,00000028194	0,00000000000	0,00001588098	0,00001588098	0,00000000000	0,00054038657
F624	NOLA	Campania	Napoli	0,00005748610	0,00001603448	0,00004130441	0,00007211022	0,00000000000	0,00001603448	0,00001603448	0,00000000000	0,00005748610
G100	OTTAVIANO	Campania	Napoli	0,00034297707	0,00003071283	0,00002867833	0,00005124361	0,00001438014	0,00002867833	0,00002867833	0,00000000000	0,00034297707
G249	PALMA CAMPANA	Campania	Napoli	0,00024105476	0,00002072378	0,00003482993	0,00004829993	0,00000000000	0,00002072378	0,00002072378	0,00000000000	0,00024105476
G566	PARCO DI SORRENTO	Campania	Napoli	0,00008521273	0,00002928658	0,00003097129	0,00003095953	0,00001789028	0,00002928658	0,00002928658	0,00000000000	0,00008521273
G670	PIORRE	Campania	Napoli	0,00002910388	0,00000667872	0,00001280402	0,00001848638	0,00000420056	0,00000667872	0,00000667872	0,00000000000	0,00002910388
G762	POGGIOREMARINO	Campania	Napoli	0,00003068244	0,00002641648	0,00002940278	0,00002641648	0,00000000000	0,00002641648	0,00002641648	0,00000000000	0,00003068244
G795	POLLENA TROCCHA	Campania	Napoli	0,00019230920	0,00001808871	0,00002803275	0,00002803275	0,00000000000	0,00001808871	0,00001808871	0,00000000000	0,00019230920
GR12	POIMELINO D'ARCO	Campania	Napoli	0,00005959243	0,00000831889	0,00004489780	0,00006278120	0,00000000000	0,00000831889	0,00000831889	0,00000000000	0,00005959243
GR13	POIMELI	Campania	Napoli	0,00004494988	0,00005878957	0,00004235748	0,00006338100	0,00001432039	0,00004235748	0,00004235748	0,00000000000	0,00004494988
GR02	PORTICI	Campania	Napoli	0,00008320788	0,00014133810	0,00009442700	0,00010818056	0,00000000000	0,00008320788	0,00008320788	0,00000000000	0,00008320788
GR44	POZZUOLI	Campania	Napoli	0,00133443043	0,00150705656	0,00010801029	0,00235645866	0,00000000000	0,00150705656	0,00150705656	0,00000000000	0,00133443043
FR22	PROGIDA	Campania	Napoli	0,00001914453	0,00001684622	0,00001842038	0,00003031923	0,00000000000	0,00001684622	0,00001684622	0,00000000000	0,00001914453
FR10	QUAIANO	Campania	Napoli	0,00003423787	0,00003317475	0,00002807692	0,00003064863	0,00000000000	0,00003317475	0,00003317475	0,00000000000	0,00003423787
H114	QUARTO	Campania	Napoli	0,00005939524	0,00004131044	0,00005307397	0,00009068877	0,00001179239	0,00004131044	0,00004131044	0,00000000000	0,00005939524
R433	ROCCARAINOLTA	Campania	Napoli	0,00011762632	0,00004434307	0,00001218988	0,00001218988	0,00000000000	0,00004434307	0,00004434307	0,00000000000	0,00011762632
H880	SAN BENEARDO VESUVIANO	Campania	Napoli	0,00016759853	0,00001244112	0,00001656543	0,00002286204	0,00000000000	0,00001244112	0,00001244112	0,00000000000	0,00016759853
H882	SAN GIORGIO A GREMIANO	Campania	Napoli	0,00008971848	0,00002871054	0,00002871054	0,00002871054	0,00000000000	0,00002871054	0,00002871054	0,00000000000	0,00008971848
H931	SAN GIUSEPPE VESUVIANO	Campania	Napoli	0,00003338208	0,00003089284	0,00004000848	0,00005124246	0,00000000000	0,00003089284	0,00003089284	0,00000000000	0,00003338208
BD73	SAN PAOLO BEL SITO	Campania	Napoli	0,00005949970	0,00002295946	0,00004809062	0,00001004783	0,00000000000	0,00002295946	0,00002295946	0,00000000000	0,00005949970
FR15	SAN SEBASTIANO AL VESUVIO	Campania	Napoli	0,00014472987	0,00001482374	0,00001683063	0,00002187598	0,00000000000	0,00001482374	0,00001482374	0,00000000000	0,00014472987
IB91	SAN VITULIANO	Campania	Napoli	0,00010322150	0,00007026319	0,00007868960	0,00014346705	0,00000000000	0,00007026319	0,00007026319	0,00000000000	0,00010322150
L208	SANT'AGNELLO	Campania	Napoli	0,00017491986	0,00001727520	0,00001865486	0,00002501834	0,00000000000	0,00001749186	0,00001749186	0,00000000000	0,00017491986
BR2	SANT'ANASTASIA	Campania	Napoli	0,00003934470	0,00003317011	0,00003774853	0,00005097807	0,00001874236	0,00003317011	0,00003317011	0,00000000000	0,00003934470
L293	SANT'ANTIMIO	Campania	Napoli	0,00004475879	0,00004475879	0,00004475879	0,00004475879	0,00000000000	0,00004475879	0,00004475879	0,00000000000	0,00004475879
BD70	SANT'ANTONIO ABATE	Campania	Napoli	0,00002607656	0,00002781442	0,00003407261	0,00003838304	0,00000000000	0,00002781442	0,00002781442	0,00000000000	0,00002607656
BD79	SANT'ANNA MARIA LA CARITA'	Campania	Napoli	0,00016763860	0,00019785881	0,00001891230	0,00038585053	0,00000000000	0,00019785881	0,00019785881	0,00000000000	0,00016763860
H489	SAVIANO	Campania	Napoli	0,00003396287	0,00002165808	0,00001817483	0,00003556868	0,00000000000	0,00002165808	0,00002165808	0,00000000000	0,00003396287
IC40	SCIRCIANO	Campania	Napoli	0,00000926377	0,00000853454	0,00001081878	0,00001021777	0,00000000000	0,00000853454	0,00000853454	0,00000000000	0,00000926377
BE52	SERRARA FONTANA	Campania	Napoli	0,00000820880	0,00000819373	0,00000848484	0,00000820880	0,00000000000	0,00000819373	0,00000819373	0,00000000000	0,00000820880
BD20	SOVINA VESUVIANA	Campania	Napoli	0,00005118350	0,00004388185	0,00006194804	0,00006278197	0,00000000000	0,00004388185	0,00004388185	0,00000000000	0,00005118350
BR22	SORRENTO	Campania	Napoli	0,00003438852	0,00000568124	0,00000303788	0,00000027248	0,00000000000	0,00000568124	0,00000568124	0,00000000000	0,00003438852
IB78	STRANO	Campania	Napoli	0,00012848783	0,00000824546	0,00001820863	0,00016220063	0,00000000000	0,00000824546	0,00000824546	0,00000000000	0,00012848783
L402	TEFEGNANO	Campania	Napoli	0,00002811150	0,00002811150	0,00002811150	0,00002811150	0,00000000000	0,00002811150	0,00002811150	0,00000000000	0,00002811150
L245	TORRE ANNUNZIATA	Campania	Napoli	0,00002472882	0,00002201978	0,00005191108	0,00008718423	0,00000000000	0,00002201978	0,00002201978	0,00000000000	0,00002472882
L289	TORRE DEL GRECO	Campania	Napoli	0,00012839557	0,00001483873	0,00002373201	0,00002181053	0,00000000000	0,00001483873	0,00001483873	0,00000000000	0,00012839557
M280	TROCIASE	Campania	Napoli	0,00004483846	0,00000868604	0,00000868604	0,00000868604	0,00000000000	0,00000868604	0,00000868604	0,00000000000	0,00004483846
L440	TUFINO	Campania	Napoli	0,00000962134	0,00000342444	0,00000342444	0,00000342444	0,00000000000	0,00000342444	0,00000342444	0,00000000000	0,00000962134
L845	VICO EQUENSE	Campania	Napoli	0,00003932860	0,00003863766	0,00003863766	0,00012821367	0,00000000000	0,00003863766	0,00003863766	0,00000000000	0,00003932860
GD09	M.LARICCIA	Campania	Napoli	0,00004380227	0,00000401748	0,00000401748	0,00004400781	0,00000000000	0,00000401748	0,00000401748	0,00000000000	0,00004380227
MD72	VESUVIANO	Campania	Napoli	0,00001442782	0,00000892263	0,00000892263	0,00000892263	0,00000000000	0,00000892263	0,00000892263	0,00000000000	0,00001442782
MT15	VICOLA	Campania	Napoli	0,00003718100	0,00003712737	0,00003712737	0,00003712737	0,00000000000	0,00003712737	0,00003712737	0,00000000000	0,00003718100
AG23	ACERNO	Campania	Salerno	0,00000848846	0,00000848846	0,00000848846	0,00000848846	0,00000000000	0,00000848846	0,00000848846	0,00000000000	0,00000848846
AG31	AGROPOLI	Campania	Salerno	0,00000848846	0,00000848846	0,00000848846	0,00000848846	0,00000000000	0,00000848846	0,00000848846	0,00000000000	0,00000848846
A128	ALFANELLA	Campania	Salerno	0,00011207112	0,00000860271	0,00000860271	0,00000860271	0,00000000000	0,00000860271	0,00000860271	0,00000000000	0,00011207112
A188	ALFANO	Campania	Salerno	0,00								

Codice cristiano	Denominazione	Regione	Provincia	AMMINISTRAZIONI	POLIZIA LOCALE	ISTRUZIONE PUBBLICA	RIFIUTI	TPL	TERRITORIO E PUBBLICITÀ	SOCIALE	ASILI NIDO	COMPLESSIVO
F614	MAGLIANO VETERE	Campania	Salerno	0,000025282735	0,000025282735	0,000025282735	0,000025282735	0,000025282735	0,000025282735	0,000025282735	0,000025282735	0,000025282735
F689	MAGORI	Campania	Salerno	0,000131479332	0,000126166613	0,000082661628	0,000180107068	0,000046329427	0,000138444377	0,000082308866	0,000000000000	0,00011862784
F138	MERCATO SAN SEVERINO	Campania	Salerno	0,000354121930	0,000036168066	0,00036168066	0,000506673260	0,000198909849	0,000040564900	0,000027806669	0,000000000000	0,0000369876975
F223	MERCATO SAN SEVERINO	Campania	Salerno	0,000082019836	0,000067811938	0,000067811938	0,000075181859	0,000033818102	0,000038783937	0,000024380716	0,000000000000	0,000064328851
F278	MICO DELLA CANTILLA	Campania	Salerno	0,00003087284351	0,000022427176	0,000022427176	0,000026079992	0,000000000000	0,000041642236	0,000017523437	0,000000000000	0,000026714136
F426	MONTANO ANTILIA	Campania	Salerno	0,000047705696	0,000024056753	0,000024056753	0,000037309126	0,000000000000	0,000056284269	0,000022821195	0,000000000000	0,000033266871
F478	MONTESAN GIACOMO	Campania	Salerno	0,000040221446	0,00001640300	0,00001640300	0,000018267268	0,000000000000	0,00006551242	0,000040761759	0,000000000000	0,0000282262435
F479	MONTESORCE	Campania	Salerno	0,00008738832	0,00004381836	0,00004381836	0,00005232782	0,000018514	0,00010916227	0,000021711869	0,000000000000	0,00008496852
F480	MONTETORRINO PUGLIANO	Campania	Salerno	0,00019876566	0,000166862359	0,000166862359	0,000174765069	0,000000000000	0,000069363999	0,00004398466	0,000000000000	0,000142274282
F481	MONTETORRINO ROVELLA	Campania	Salerno	0,00020198209	0,00014847323	0,00014847323	0,000155128667	0,000000000000	0,000204399999	0,000039405669	0,000000000000	0,000165446523
F697	MONTEFORTE CILENTO	Campania	Salerno	0,000018656487	0,00007333344	0,00007333344	0,00007333344	0,000000000000	0,000043841773	0,000004846456	0,000000000000	0,00001018609
F635	MONTESANO SULLA MARCELLANA	Campania	Salerno	0,000016342944	0,00007170518	0,00007170518	0,000066940011	0,000000000000	0,000161471924	0,00005858808	0,000000000000	0,00006841398
F731	MORGERATI	Campania	Salerno	0,000020266456	0,00007675727	0,00007675727	0,00007619042	0,000000000000	0,0000858607	0,000000000000	0,000000000000	0,00001952645
F712	NOCIERA INFERIORE	Campania	Salerno	0,000119323669	0,00006663702	0,00006663702	0,000088515720	0,000025510287	0,000063705614	0,0001857609	0,000000000000	0,00006663702
F919	NOCIERA SUPERIORE	Campania	Salerno	0,000081582487	0,00002568210	0,00002568210	0,0001454082	0,000000000000	0,000038590561	0,0000249648824	0,000000000000	0,000027637722
F687	NONVELLA	Campania	Salerno	0,000048759264	0,00002267019	0,00002267019	0,00007985026	0,000000000000	0,000046919069	0,000016397272	0,000000000000	0,000031927265
G011	DELMIRO CILENTO	Campania	Salerno	0,000044877304	0,000022646035	0,000022646035	0,00003880691	0,000000000000	0,000049273947	0,000019302468	0,000000000000	0,00003880691
G023	OLEVANO SUL TUSCORANO	Campania	Salerno	0,000109865189	0,000026250959	0,000026250959	0,000100181163	0,000000000000	0,000013244710	0,000049268227	0,000000000000	0,0000887258451
G039	OLIVETO CITRA	Campania	Salerno	0,000078685380	0,00004631101	0,00004631101	0,00007480864	0,000000000000	0,000068324344	0,000036102038	0,000000000000	0,000088338119
G083	OMIGNANO	Campania	Salerno	0,000032485966	0,000017697057	0,000017697057	0,00002520875	0,000000000000	0,00008423130	0,000013622849	0,000000000000	0,000028652916
G121	ORRA	Campania	Salerno	0,000030582205	0,00001554447	0,00001554447	0,000013189511	0,000000000000	0,00003384848	0,00002783809	0,000000000000	0,000018976937
G182	OTTATI	Campania	Salerno	0,000026249778	0,00000882023	0,00000882023	0,00008682428	0,000000000000	0,00003658311	0,000005402868	0,000000000000	0,000014480312
G226	PAVOLA	Campania	Salerno	0,000130203185	0,00006654274	0,00006654274	0,00005846105	0,000000000000	0,00012887928	0,000038617724	0,000000000000	0,0000682664101
G230	PAGANI	Campania	Salerno	0,0000231750747	0,000046266840	0,000046266840	0,000018379527	0,000000000000	0,000054282328	0,000042810169	0,000000000000	0,0000568184638
G292	PALORONTE	Campania	Salerno	0,000018925894	0,000016702356	0,000016702356	0,00003443866	0,000000000000	0,000029259228	0,000016974516	0,000000000000	0,000015041024
G426	PELLEZZANO	Campania	Salerno	0,000020404369	0,000022869978	0,000022869978	0,00003581148	0,000000000000	0,00004694176	0,00011344881	0,000000000000	0,000015041024
G447	PERFIDUNO	Campania	Salerno	0,000000000000	0,000000000000	0,000000000000	0,000024735178	0,000000000000	0,00004694176	0,00001344881	0,000000000000	0,000015041024
G455	PIERTO	Campania	Salerno	0,000026870160	0,000015271300	0,000015271300	0,000012783652	0,000000000000	0,000026564968	0,00009162100	0,000000000000	0,000012629334
G476	PIETOSA	Campania	Salerno	0,000029391533	0,000008775843	0,000008775843	0,00001263484	0,000000000000	0,000028001117	0,000003721386	0,000000000000	0,0000142888226
G509	PIETVA	Campania	Salerno	0,00001740225	0,00001740225	0,00001740225	0,00001740225	0,000000000000	0,000060454983	0,00000705088	0,000000000000	0,00001688613
G538	PISAGNE	Campania	Salerno	0,000041891009	0,000017524210	0,000017524210	0,00002046601	0,000000000000	0,00001346160	0,00004401912	0,000000000000	0,0000229584125
G707	PISODITA	Campania	Salerno	0,000074292828	0,000069787813	0,000069787813	0,000078591202	0,000000000000	0,00003795849	0,000027521217	0,000000000000	0,0000567844627
G783	POLLA	Campania	Salerno	0,000118722523	0,000060342955	0,000060342955	0,000124871794	0,000000000000	0,000121651381	0,000042988884	0,000000000000	0,0000929186091
G786	POLICA	Campania	Salerno	0,000073262600	0,00004461442	0,00004461442	0,000048497838	0,000000000000	0,00009830262	0,000023802676	0,000000000000	0,0000208482199
G834	PONTECAGNANO FIANO	Campania	Salerno	0,0000416737350	0,00000259716	0,00000259716	0,00003928177	0,000000000000	0,000140316759	0,000029764348	0,000000000000	0,000068562493
G842	POSTANO	Campania	Salerno	0,000181327261	0,000023538135	0,000023538135	0,000021040104	0,000000000000	0,000037419140	0,000027842148	0,000000000000	0,0000122868127
G836	POSTULONE	Campania	Salerno	0,0000601545718	0,000026683356	0,000026683356	0,00004614664	0,000000000000	0,00003259514	0,000021244859	0,000000000000	0,00003453841
G976	PRANO	Campania	Salerno	0,000026844301	0,00005500416	0,00005500416	0,00006518369	0,000000000000	0,000081973997	0,000016560176	0,000000000000	0,000061328262
H082	PRIGNANO CILENTO	Campania	Salerno	0,000024141023	0,000011219887	0,000011219887	0,000016072257	0,000000000000	0,000022813984	0,000009274218	0,000000000000	0,0000181467194
H189	RAVELLO	Campania	Salerno	0,0000887879751	0,000068378887	0,000068378887	0,000072259661	0,000000000000	0,0000124871794	0,000042988884	0,000000000000	0,0000929186091
H277	RICKILIANO	Campania	Salerno	0,000039537109	0,000016880986	0,000016880986	0,000014815473	0,000000000000	0,000034884473	0,000011324861	0,000000000000	0,0000208482199
H394	ROCCADASSIDE	Campania	Salerno	0,0000138005182	0,000008957829	0,000008957829	0,0000123262899	0,000000000000	0,00004285767	0,00000830030	0,000000000000	0,0000196530793
H412	ROCCALOROSA	Campania	Salerno	0,000043393992	0,00002465237	0,00002465237	0,000037791745	0,000000000000	0,000047541374	0,0000884032	0,000000000000	0,000033404705
H431	ROCCAREMONTE	Campania	Salerno	0,000142170595	0,000024108264	0,000024108264	0,000144861504	0,000000000000	0,000040414014	0,000066505988	0,000000000000	0,000017381072
H485	ROFRANO	Campania	Salerno	0,000042923589	0,00001765494	0,00001765494	0,000032186633	0,000000000000	0,000049118235	0,000000000000	0,000000000000	0,0000262481724
H603	ROVAGNANO AL MONTE	Campania	Salerno	0,000077665432	0,000009125409	0,000009125409	0,000007338828	0,000000000000	0,000014464168	0,000000000168	0,000000000000	0,000011923263
H684	ROTTIGNO	Campania	Salerno	0,000026181680	0,000002618168	0,000002618168	0,00001208171	0,000000000000	0,000024446731	0,000000000000	0,000000000000	0,000010213888
H684	ROTTIGNO	Campania	Salerno	0,000026181680	0,000002618168	0,000002618168	0,00001208171	0,000000000000	0,000024446731	0,000000000000	0,000000000000	0,000010213888
H684	ROTTIGNO	Campania	Salerno	0,000026181680	0,000002618168	0,000002618168	0,00001208171	0,000000000000	0,000024446731	0,000000000000	0,000000000000	0,000010213888
H684	ROTTIGNO	Campania	Salerno	0,000026181680	0,000002618168	0,000002618168	0,00001208171	0,000000000000	0,000024446731	0,000000000000	0,000000000000	0,000010213888
H703	SALERNO	Campania	Salerno	0,000042923589	0,00001765494	0,00001765494	0,000032186633	0,000000000000	0,000049118235	0,000000000000	0,000000000000	0,0000262481724
H732	SALITELLE	Campania	Salerno	0,000021435848	0,00001670579	0,00001670579	0,000030938039	0,000000000000	0,00004731942	0,000000000000	0,000000000000	0,000016881036
H800	SAN GIOVANNI PIGNATINO	Campania	Salerno	0,000010693178	0,000004262608	0,000004262608	0,000012602473	0,000000000000	0,000012684881	0,00000836448	0,000000000000	0,00000836448
H843	SAN GIOVANNI PIGNATINO	Campania	Salerno	0,000010693178	0,000004262608	0,000004262608	0,000012602473	0,000000000000	0,000012684881	0,00000836448	0,000000000000	0,00000836448
H977	SAN WANGO PIGNATINO	Campania	Salerno	0,000047254106	0,000004262608	0,000004262608	0,000004700406	0,000000000000	0,00004056216	0,00001965943	0,000000000000	0,00003361338
H019	SAN MARZANO SUL SARNO	Campania	Salerno	0,00001810760	0,00004394376	0,00004394376	0,00019883020	0,00000927017	0,000198144480	0,00010237597	0,000000000000	0,00001486601
H031	SAN MAURO CILENTO	Campania	Salerno	0,000030986446	0,000016480248	0,000016480248	0,000022777197	0,000000000000	0,000031814418	0,000008796804	0,000000000000	0,000021987437



Codice cittadino	Denominazione	Regione	Provincia	AMMINISTRAZIONI	POLIZIA LOCALE	ISTRUZIONE PUBBLICA	RIPIUTI	TPL	TERRITORIO E USABILITA'	SOCIALE	ASILI NIDO	COMPLESSIVO
1032	SAN MAURO LA BIANCA	Campania	Salerno	0,00001923658	0,00007259475	0,00000000000	0,00000000000	0,00000000000	0,00000000000	0,00000000000	0,00000000000	0,00001923658
1036	SAN PIETRO AL TAGLIARO	Campania	Salerno	0,00000000000	0,00000000000	0,00000000000	0,00000000000	0,00000000000	0,00000000000	0,00000000000	0,00000000000	0,00000000000
1143	SAN VALENTINO TORO	Campania	Salerno	0,00000000000	0,00000000000	0,00000000000	0,00000000000	0,00000000000	0,00000000000	0,00000000000	0,00000000000	0,00000000000
1278	SANT'ANGELO A FASANELLA	Campania	Salerno	0,00000000000	0,00000000000	0,00000000000	0,00000000000	0,00000000000	0,00000000000	0,00000000000	0,00000000000	0,00000000000
1307	SANT'ARSENIO	Campania	Salerno	0,00000000000	0,00000000000	0,00000000000	0,00000000000	0,00000000000	0,00000000000	0,00000000000	0,00000000000	0,00000000000
1377	SANT'EGIDIO DEL MONTE ALBINO	Campania	Salerno	0,00000000000	0,00000000000	0,00000000000	0,00000000000	0,00000000000	0,00000000000	0,00000000000	0,00000000000	0,00000000000
1553	SANTA PARSINA	Campania	Salerno	0,00000000000	0,00000000000	0,00000000000	0,00000000000	0,00000000000	0,00000000000	0,00000000000	0,00000000000	0,00000000000
1620	SANT'OMERIA	Campania	Salerno	0,00000000000	0,00000000000	0,00000000000	0,00000000000	0,00000000000	0,00000000000	0,00000000000	0,00000000000	0,00000000000
1622	SANZA	Campania	Salerno	0,00000000000	0,00000000000	0,00000000000	0,00000000000	0,00000000000	0,00000000000	0,00000000000	0,00000000000	0,00000000000
1623	SAPRI	Campania	Salerno	0,00000000000	0,00000000000	0,00000000000	0,00000000000	0,00000000000	0,00000000000	0,00000000000	0,00000000000	0,00000000000
1638	SARNO	Campania	Salerno	0,00000000000	0,00000000000	0,00000000000	0,00000000000	0,00000000000	0,00000000000	0,00000000000	0,00000000000	0,00000000000
1641	SASSANO	Campania	Salerno	0,00000000000	0,00000000000	0,00000000000	0,00000000000	0,00000000000	0,00000000000	0,00000000000	0,00000000000	0,00000000000
1643	SCARFATI	Campania	Salerno	0,00000000000	0,00000000000	0,00000000000	0,00000000000	0,00000000000	0,00000000000	0,00000000000	0,00000000000	0,00000000000
1646	SCALA	Campania	Salerno	0,00000000000	0,00000000000	0,00000000000	0,00000000000	0,00000000000	0,00000000000	0,00000000000	0,00000000000	0,00000000000
1648	SERVANNEZZANA	Campania	Salerno	0,00000000000	0,00000000000	0,00000000000	0,00000000000	0,00000000000	0,00000000000	0,00000000000	0,00000000000	0,00000000000
1666	SERRE	Campania	Salerno	0,00000000000	0,00000000000	0,00000000000	0,00000000000	0,00000000000	0,00000000000	0,00000000000	0,00000000000	0,00000000000
1677	SISSA CILENTO	Campania	Salerno	0,00000000000	0,00000000000	0,00000000000	0,00000000000	0,00000000000	0,00000000000	0,00000000000	0,00000000000	0,00000000000
1720	SIANO	Campania	Salerno	0,00000000000	0,00000000000	0,00000000000	0,00000000000	0,00000000000	0,00000000000	0,00000000000	0,00000000000	0,00000000000
M253	SIGNANO DEGLI ALBURNI	Campania	Salerno	0,00000000000	0,00000000000	0,00000000000	0,00000000000	0,00000000000	0,00000000000	0,00000000000	0,00000000000	0,00000000000
SR87	STELLA CILENTO	Campania	Salerno	0,00000000000	0,00000000000	0,00000000000	0,00000000000	0,00000000000	0,00000000000	0,00000000000	0,00000000000	0,00000000000
0840	STO	Campania	Salerno	0,00000000000	0,00000000000	0,00000000000	0,00000000000	0,00000000000	0,00000000000	0,00000000000	0,00000000000	0,00000000000
D292	TEGGIANO	Campania	Salerno	0,00000000000	0,00000000000	0,00000000000	0,00000000000	0,00000000000	0,00000000000	0,00000000000	0,00000000000	0,00000000000
L212	TORCHARA	Campania	Salerno	0,00000000000	0,00000000000	0,00000000000	0,00000000000	0,00000000000	0,00000000000	0,00000000000	0,00000000000	0,00000000000
L233	TORRE ORSARA	Campania	Salerno	0,00000000000	0,00000000000	0,00000000000	0,00000000000	0,00000000000	0,00000000000	0,00000000000	0,00000000000	0,00000000000
L274	TORRE ORSARA	Campania	Salerno	0,00000000000	0,00000000000	0,00000000000	0,00000000000	0,00000000000	0,00000000000	0,00000000000	0,00000000000	0,00000000000
L306	TORTORELLA	Campania	Salerno	0,00000000000	0,00000000000	0,00000000000	0,00000000000	0,00000000000	0,00000000000	0,00000000000	0,00000000000	0,00000000000
L323	TRAVIOTI	Campania	Salerno	0,00000000000	0,00000000000	0,00000000000	0,00000000000	0,00000000000	0,00000000000	0,00000000000	0,00000000000	0,00000000000
0540	VALLE DELL'ANGELO	Campania	Salerno	0,00000000000	0,00000000000	0,00000000000	0,00000000000	0,00000000000	0,00000000000	0,00000000000	0,00000000000	0,00000000000
L228	VALLI DELLA LUCANIA	Campania	Salerno	0,00000000000	0,00000000000	0,00000000000	0,00000000000	0,00000000000	0,00000000000	0,00000000000	0,00000000000	0,00000000000
L888	VALVA	Campania	Salerno	0,00000000000	0,00000000000	0,00000000000	0,00000000000	0,00000000000	0,00000000000	0,00000000000	0,00000000000	0,00000000000
LR85	VERONATI	Campania	Salerno	0,00000000000	0,00000000000	0,00000000000	0,00000000000	0,00000000000	0,00000000000	0,00000000000	0,00000000000	0,00000000000
LR60	VETRI SUL MARE	Campania	Salerno	0,00000000000	0,00000000000	0,00000000000	0,00000000000	0,00000000000	0,00000000000	0,00000000000	0,00000000000	0,00000000000
MR60	ALTO RENO TERME	Emilia Romagna	Emilia Romagna	0,00000000000	0,00000000000	0,00000000000	0,00000000000	0,00000000000	0,00000000000	0,00000000000	0,00000000000	0,00000000000
A324	ANZOLA DELL'EMILIA	Bologna	Bologna	0,00000000000	0,00000000000	0,00000000000	0,00000000000	0,00000000000	0,00000000000	0,00000000000	0,00000000000	0,00000000000
A832	ARGELATO	Emilia Romagna	Emilia Romagna	0,00000000000	0,00000000000	0,00000000000	0,00000000000	0,00000000000	0,00000000000	0,00000000000	0,00000000000	0,00000000000
A855	BARZELLA	Emilia Romagna	Emilia Romagna	0,00000000000	0,00000000000	0,00000000000	0,00000000000	0,00000000000	0,00000000000	0,00000000000	0,00000000000	0,00000000000
A195	BENTIVOGLIO	Emilia Romagna	Bologna	0,00000000000	0,00000000000	0,00000000000	0,00000000000	0,00000000000	0,00000000000	0,00000000000	0,00000000000	0,00000000000
A644	BOLOGNA	Emilia Romagna	Bologna	0,00000000000	0,00000000000	0,00000000000	0,00000000000	0,00000000000	0,00000000000	0,00000000000	0,00000000000	0,00000000000
B044	BORGIO TOSSEGNANO	Emilia Romagna	Bologna	0,00000000000	0,00000000000	0,00000000000	0,00000000000	0,00000000000	0,00000000000	0,00000000000	0,00000000000	0,00000000000
B248	BUDRIO	Emilia Romagna	Bologna	0,00000000000	0,00000000000	0,00000000000	0,00000000000	0,00000000000	0,00000000000	0,00000000000	0,00000000000	0,00000000000
B339	CALDERARA DI RENO	Emilia Romagna	Bologna	0,00000000000	0,00000000000	0,00000000000	0,00000000000	0,00000000000	0,00000000000	0,00000000000	0,00000000000	0,00000000000
B622	CAMUGNANO	Emilia Romagna	Bologna	0,00000000000	0,00000000000	0,00000000000	0,00000000000	0,00000000000	0,00000000000	0,00000000000	0,00000000000	0,00000000000
B660	CASALECCHIO DI RENO	Emilia Romagna	Bologna	0,00000000000	0,00000000000	0,00000000000	0,00000000000	0,00000000000	0,00000000000	0,00000000000	0,00000000000	0,00000000000
B882	CASALE HUMANESE	Emilia Romagna	Bologna	0,00000000000	0,00000000000	0,00000000000	0,00000000000	0,00000000000	0,00000000000	0,00000000000	0,00000000000	0,00000000000
C075	CASTEL D'AVIANO	Emilia Romagna	Bologna	0,00000000000	0,00000000000	0,00000000000	0,00000000000	0,00000000000	0,00000000000	0,00000000000	0,00000000000	0,00000000000
C086	CASTEL DEL RIO	Emilia Romagna	Bologna	0,00000000000	0,00000000000	0,00000000000	0,00000000000	0,00000000000	0,00000000000	0,00000000000	0,00000000000	0,00000000000
B195	CASTEL DI GASIO	Emilia Romagna	Bologna	0,00000000000	0,00000000000	0,00000000000	0,00000000000	0,00000000000	0,00000000000	0,00000000000	0,00000000000	0,00000000000
C121	CAS TEL GUelfO DI BOLOGNA	Emilia Romagna	Bologna	0,00000000000	0,00000000000	0,00000000000	0,00000000000	0,00000000000	0,00000000000	0,00000000000	0,00000000000	0,00000000000
C265	CAS TEL MASGIORE	Emilia Romagna	Bologna	0,00000000000	0,00000000000	0,00000000000	0,00000000000	0,00000000000	0,00000000000	0,00000000000	0,00000000000	0,00000000000
C185	CAS TELO D'ARGILE	Emilia Romagna	Bologna	0,00000000000	0,00000000000	0,00000000000	0,00000000000	0,00000000000	0,00000000000	0,00000000000	0,00000000000	0,00000000000
C292	CAS TENASO	Emilia Romagna	Bologna	0,00000000000	0,00000000000	0,00000000000	0,00000000000	0,00000000000	0,00000000000	0,00000000000	0,00000000000	0,00000000000
C298	CAS TIGLIONE DEI PEPOLI	Emilia Romagna	Bologna	0,00000000000	0,00000000000	0,00000000000	0,00000000000	0,00000000000	0,00000000000	0,00000000000	0,00000000000	0,00000000000
D188	CREVAL CORE	Emilia Romagna	Bologna	0,00000000000	0,00000000000	0,00000000000	0,00000000000	0,00000000000	0,00000000000	0,00000000000	0,00000000000	0,00000000000
D380	DOZZA	Emilia Romagna	Bologna	0,00000000000	0,00000000000	0,00000000000	0,00000000000	0,00000000000	0,00000000000	0,00000000000	0,00000000000	0,00000000000
D555	FON TAVELLECE	Emilia Romagna	Bologna	0,00000000000	0,00000000000	0,00000000000	0,00000000000	0,00000000000	0,00000000000	0,00000000000	0,00000000000	0,00000000000
0947	GASCO MONTANO	Emilia Romagna	Bologna	0,00000000000	0,00000000000	0,00000000000	0,00000000000	0,00000000000	0,00000000000	0,00000000000	0,00000000000	0,00000000000

Codice cassata	Denominazione	Regione	Provincia	AMMINISTRAZIONI	POLIZIA PUBBLICA	ISTRUZIONE	RIFIUTI	TPL	TERRITORIO E USABILITA'	SOCIALE	ASILI NIDO	COMPLESSIVO
D878	GALLIERA	Emilia-Romagna	Emilia-Romagna	0,0003958601307	0,0001565893485	0,0001565893485	0,0003958601303	0,0000000000000	0,0000000000000	0,0000000000000	0,0003958601303	0,0003958601303
F186	FRANCESCO DELL'EMILIA	Emilia-Romagna	Bologna	0,000211842460	0,0001611683868	0,0001611683868	0,000211842460	0,0000000000000	0,0000000000000	0,0000000000000	0,0001611683868	0,0001611683868
E167	GRIZZANA MORANDI	Emilia-Romagna	Bologna	0,000089700701	0,0000000000000	0,0000000000000	0,000089700701	0,0000000000000	0,0000000000000	0,0000000000000	0,000089700701	0,000089700701
E988	IMOLA	Emilia-Romagna	Bologna	0,0013227327039	0,0011833830371	0,0011833830371	0,0013227327039	0,0000000000000	0,0000000000000	0,0000000000000	0,0011833830371	0,0011833830371
A771	LIZZANO IN BELVEDERE	Emilia-Romagna	Bologna	0,0000814353007	0,0000036637410	0,0000036637410	0,0000814353007	0,0000000000000	0,0000000000000	0,0000000000000	0,0000814353007	0,0000814353007
E655	LOIANO	Emilia-Romagna	Bologna	0,0000038105709	0,0000045405543	0,0000045405543	0,0000038105709	0,0000000000000	0,0000000000000	0,0000000000000	0,0000038105709	0,0000038105709
E644	MALALBERGO	Emilia-Romagna	Bologna	0,0001634622460	0,0001163067241	0,0001163067241	0,0001634622460	0,0000000000000	0,0000000000000	0,0000000000000	0,0001163067241	0,0001163067241
E885	MARZASCO	Emilia-Romagna	Bologna	0,0001300383718	0,0001382860198	0,0001382860198	0,0001300383718	0,0000000000000	0,0000000000000	0,0000000000000	0,0001382860198	0,0001382860198
F083	MEDICINA	Emilia-Romagna	Bologna	0,0002399782393	0,0001665319379	0,0001665319379	0,0002399782393	0,0000000000000	0,0000000000000	0,0000000000000	0,0001665319379	0,0001665319379
F219	MINEO	Emilia-Romagna	Bologna	0,0001831383892	0,0001183138389	0,0001183138389	0,0001831383892	0,0000000000000	0,0000000000000	0,0000000000000	0,0001183138389	0,0001183138389
F248	MOLINELLA	Emilia-Romagna	Bologna	0,0002889464448	0,0002933153244	0,0002933153244	0,0002889464448	0,0000000000000	0,0000000000000	0,0000000000000	0,0002933153244	0,0002933153244
F633	MONTECCHIO	Emilia-Romagna	Bologna	0,0000991016628	0,0000324748671	0,0000324748671	0,0000991016628	0,0000000000000	0,0000000000000	0,0000000000000	0,0000324748671	0,0000324748671
F627	MONTE SAN PIETRO	Emilia-Romagna	Bologna	0,0002038893915	0,0001371712996	0,0001371712996	0,0002038893915	0,0000000000000	0,0000000000000	0,0000000000000	0,0001371712996	0,0001371712996
F687	MONTELEONE	Emilia-Romagna	Bologna	0,0001193276877	0,0000488248236	0,0000488248236	0,0001193276877	0,0000000000000	0,0000000000000	0,0000000000000	0,0000488248236	0,0000488248236
F706	MONZUNO	Emilia-Romagna	Bologna	0,0001275124211	0,0000764597218	0,0000764597218	0,0001275124211	0,0000000000000	0,0000000000000	0,0000000000000	0,0000764597218	0,0000764597218
F716	MORDANO	Emilia-Romagna	Bologna	0,0000946282160	0,0000517154065	0,0000517154065	0,0000946282160	0,0000000000000	0,0000000000000	0,0000000000000	0,0000517154065	0,0000517154065
G205	MOZZANO DELL'EMILIA	Emilia-Romagna	Bologna	0,0002577371948	0,0001777819380	0,0001777819380	0,0002577371948	0,0000000000000	0,0000000000000	0,0000000000000	0,0001777819380	0,0001777819380
G570	PIANORO	Emilia-Romagna	Bologna	0,0003359784779	0,0002165877733	0,0002165877733	0,0003359784779	0,0000000000000	0,0000000000000	0,0000000000000	0,0002165877733	0,0002165877733
G543	PIEVE DI CENTO	Emilia-Romagna	Bologna	0,0001387254833	0,0000941848733	0,0000941848733	0,0001387254833	0,0000000000000	0,0000000000000	0,0000000000000	0,0000941848733	0,0000941848733
H878	SALA BOLOGNESE	Emilia-Romagna	Bologna	0,0001489180116	0,0000751114883	0,0000751114883	0,0001489180116	0,0000000000000	0,0000000000000	0,0000000000000	0,0000751114883	0,0000751114883
S585	SAN BEDEDELLO VAL DI SAVIGNO	Emilia-Romagna	Bologna	0,0001010480248	0,0000585189719	0,0000585189719	0,0001010480248	0,0000000000000	0,0000000000000	0,0000000000000	0,0000585189719	0,0000585189719
H886	SAN GIORGIO DI PIANO	Emilia-Romagna	Bologna	0,0001449735900	0,0001102611734	0,0001102611734	0,0001449735900	0,0000000000000	0,0000000000000	0,0000000000000	0,0001102611734	0,0001102611734
G487	SAN GIOVANNI PERSICETO	Emilia-Romagna	Bologna	0,00035834446318	0,0002486323245	0,0002486323245	0,00035834446318	0,0000000000000	0,0000000000000	0,0000000000000	0,0002486323245	0,0002486323245
F845	SAN LAZZARO DI SENA	Emilia-Romagna	Bologna	0,0000605600246	0,0000244771939	0,0000244771939	0,0000605600246	0,0000000000000	0,0000000000000	0,0000000000000	0,0000244771939	0,0000244771939
IT10	SAN PIETRO IN CASALE	Emilia-Romagna	Bologna	0,0002115887688	0,0001625607522	0,0001625607522	0,0002115887688	0,0000000000000	0,0000000000000	0,0000000000000	0,0001625607522	0,0001625607522
H191	SANT'AGATA BOLOGNESE	Emilia-Romagna	Bologna	0,0001339377482	0,0000663178458	0,0000663178458	0,0001339377482	0,0000000000000	0,0000000000000	0,0000000000000	0,0000663178458	0,0000663178458
G972	SASSO MARCONI	Emilia-Romagna	Bologna	0,0002944263666	0,0002787856043	0,0002787856043	0,0002944263666	0,0000000000000	0,0000000000000	0,0000000000000	0,0002787856043	0,0002787856043
M320	VALSALGOGIA	Emilia-Romagna	Bologna	0,000632038119	0,000485442372	0,000485442372	0,000632038119	0,0000000000000	0,0000000000000	0,0000000000000	0,000485442372	0,000485442372
L762	MERGATO	Emilia-Romagna	Bologna	0,000362639780	0,0002817434428	0,0002817434428	0,000362639780	0,0000000000000	0,0000000000000	0,0000000000000	0,0002817434428	0,0002817434428
D185	ZOLA PREDOSA	Emilia-Romagna	Bologna	0,000376534883	0,0002819292526	0,0002819292526	0,000376534883	0,0000000000000	0,0000000000000	0,0000000000000	0,0002819292526	0,0002819292526
A893	ARGENTA	Emilia-Romagna	Ferrara	0,0004413344999	0,0003359232122	0,0003359232122	0,0004413344999	0,0000000000000	0,0000000000000	0,0000000000000	0,0003359232122	0,0003359232122
A895	BONDENO	Emilia-Romagna	Ferrara	0,0001085998239	0,0000849492828	0,0000849492828	0,0001085998239	0,0000000000000	0,0000000000000	0,0000000000000	0,0000849492828	0,0000849492828
C465	CENTO	Emilia-Romagna	Ferrara	0,0002393827258	0,0002153030272	0,0002153030272	0,0002393827258	0,0000000000000	0,0000000000000	0,0000000000000	0,0002153030272	0,0002153030272
C414	CONSORIO	Emilia-Romagna	Ferrara	0,0002502902801	0,0002525120265	0,0002525120265	0,0002502902801	0,0000000000000	0,0000000000000	0,0000000000000	0,0002525120265	0,0002525120265
S912	COMACCHIO	Emilia-Romagna	Ferrara	0,0000689488885	0,0000466446611	0,0000466446611	0,0000689488885	0,0000000000000	0,0000000000000	0,0000000000000	0,0000466446611	0,0000466446611
G880	COPIARDO	Emilia-Romagna	Ferrara	0,0003604143877	0,0002769820555	0,0002769820555	0,0003604143877	0,0000000000000	0,0000000000000	0,0000000000000	0,0002769820555	0,0002769820555
D948	FERRARA	Emilia-Romagna	Ferrara	0,002674272037	0,0024334820220	0,0024334820220	0,002674272037	0,0000000000000	0,0000000000000	0,0000000000000	0,0024334820220	0,0024334820220
M323	FIGAROLA	Emilia-Romagna	Ferrara	0,000186602271	0,0001208319371	0,0001208319371	0,000186602271	0,0000000000000	0,0000000000000	0,0000000000000	0,0001208319371	0,0001208319371
D713	FORMIGNANA	Emilia-Romagna	Ferrara	0,0000579886877	0,0000228482023	0,0000228482023	0,0000579886877	0,0000000000000	0,0000000000000	0,0000000000000	0,0000228482023	0,0000228482023
E167	GIRO	Emilia-Romagna	Ferrara	0,0000744676756	0,0000574514671	0,0000574514671	0,0000744676756	0,0000000000000	0,0000000000000	0,0000000000000	0,0000574514671	0,0000574514671
E320	JOLANDA DI SAVOIA	Emilia-Romagna	Ferrara	0,0000731084859	0,000027128771	0,000027128771	0,0000731084859	0,0000000000000	0,0000000000000	0,0000000000000	0,000027128771	0,000027128771
E410	LIGONZANO	Emilia-Romagna	Ferrara	0,0000959272945	0,0000545891211	0,0000545891211	0,0000959272945	0,0000000000000	0,0000000000000	0,0000000000000	0,0000545891211	0,0000545891211
G880	MESETO	Emilia-Romagna	Ferrara	0,0005005044569	0,0002481116648	0,0002481116648	0,0005005044569	0,0000000000000	0,0000000000000	0,0000000000000	0,0002481116648	0,0002481116648
F186	MESOLA	Emilia-Romagna	Ferrara	0,0001414301384	0,00006567527	0,00006567527	0,0001414301384	0,0000000000000	0,0000000000000	0,0000000000000	0,00006567527	0,00006567527
G184	OSTELLATO	Emilia-Romagna	Ferrara	0,0001454642400	0,0000766686335	0,0000766686335	0,0001454642400	0,0000000000000	0,0000000000000	0,0000000000000	0,0000766686335	0,0000766686335
G788	POGGIO RENAICTO	Emilia-Romagna	Ferrara	0,0001749344604	0,0001178310244	0,0001178310244	0,0001749344604	0,0000000000000	0,0000000000000	0,0000000000000	0,0001178310244	0,0001178310244
G816	PORTOMAGGIORE	Emilia-Romagna	Ferrara	0,0002397949454	0,0001618498888	0,0001618498888	0,0002397949454	0,0000000000000	0,0000000000000	0,0000000000000	0,0001618498888	0,0001618498888
R380	RO	Emilia-Romagna	Ferrara	0,0000574274861	0,0000267017319	0,0000267017319	0,0000574274861	0,0000000000000	0,0000000000000	0,0000000000000	0,0000267017319	0,0000267017319
M381	TERRE DEL RENO	Emilia-Romagna	Ferrara	0,0001956282239	0,0001282144116	0,0001282144116	0,0001956282239	0,0000000000000	0,0000000000000	0,0000000000000	0,0001282144116	0,0001282144116
L380	REGGALLO	Emilia-Romagna	Ferrara	0,0001437693248	0,0000349488888	0,0000349488888	0,0001437693248	0,0000000000000	0,0000000000000	0,0000000000000	0,0000349488888	0,0000349488888
L688	REGGIANO MARADIA	Emilia-Romagna	Ferrara	0,0001429140088	0,0000706400063	0,0000706400063	0,0001429140088	0,0000000000000	0,0000000000000	0,0000000000000	0,0000706400063	0,0000706400063
M110	ROCHERA	Emilia-Romagna	Ferrara	0,0000909492929	0,0000505181033	0,0000505181033	0,0000909492929	0,0000000000000	0,0000000000000			


Codice cassata	Denominazione	Regione	Provincia	AMMINISTRAZIONI	POLIZIA LOCALE	ISTRUZIONE PUBBLICA	RIFIUTI	TPL	TERRITORIO E USABILITA'	SOCIALE	ASILI NIDO	COMPLESSIVO
C777	CANTILE DI ROMANA	Emilia Romagna	Forlì-Cesena	0,00038565817	0,000343195681	0,000043064903	0,000043064903	0,000043064903	0,000043064903	0,000043064903	0,000043064903	0,000043064903
D387	DOVADOLA	Emilia Romagna	Forlì-Cesena	0,000024725829	0,000017748627	0,000002462583	0,000002462583	0,000002462583	0,000002462583	0,000002462583	0,000002462583	0,000002462583
D704	FORLI	Emilia Romagna	Forlì-Cesena	0,002180437733	0,000174066292	0,002826482970	0,002826482970	0,002826482970	0,002826482970	0,002826482970	0,002826482970	0,002826482970
D705	FORLIMPOPOLI	Emilia Romagna	Forlì-Cesena	0,002384186077	0,000160068933	0,002634770714	0,002634770714	0,002634770714	0,002634770714	0,002634770714	0,002634770714	0,002634770714
D867	GALEATA	Emilia Romagna	Forlì-Cesena	0,000034301640	0,000003331424	0,000034301640	0,000034301640	0,000034301640	0,000034301640	0,000034301640	0,000034301640	0,000034301640
D869	GAMBETTA	Emilia Romagna	Forlì-Cesena	0,000184725680	0,000125104888	0,000184725680	0,000184725680	0,000184725680	0,000184725680	0,000184725680	0,000184725680	0,000184725680
D935	GATTO	Emilia Romagna	Forlì-Cesena	0,000165424244	0,000148096680	0,000165424244	0,000165424244	0,000165424244	0,000165424244	0,000165424244	0,000165424244	0,000165424244
E675	LONIGLIANO	Emilia Romagna	Forlì-Cesena	0,000153245618	0,000086303643	0,000153245618	0,000153245618	0,000153245618	0,000153245618	0,000153245618	0,000153245618	0,000153245618
F007	MEDOLA	Emilia Romagna	Forlì-Cesena	0,000186185832	0,000106821442	0,000186185832	0,000186185832	0,000186185832	0,000186185832	0,000186185832	0,000186185832	0,000186185832
F139	MERCATO SARACENI	Emilia Romagna	Forlì-Cesena	0,000198532671	0,000065957775	0,000198532671	0,000198532671	0,000198532671	0,000198532671	0,000198532671	0,000198532671	0,000198532671
F249	MODENA	Emilia Romagna	Forlì-Cesena	0,000099108270	0,000048239816	0,000099108270	0,000099108270	0,000099108270	0,000099108270	0,000099108270	0,000099108270	0,000099108270
F688	MONTICIANO	Emilia Romagna	Forlì-Cesena	0,00003852148778	0,000002688448	0,00003852148778	0,00003852148778	0,00003852148778	0,00003852148778	0,00003852148778	0,00003852148778	0,00003852148778
G804	PORFICO E SAN BENEDETTO	Emilia Romagna	Forlì-Cesena	0,00003030485317	0,000001150406	0,00003030485317	0,00003030485317	0,00003030485317	0,00003030485317	0,00003030485317	0,00003030485317	0,00003030485317
G814	PREVALICONE	Emilia Romagna	Forlì-Cesena	0,000129748287	0,000066574266	0,000129748287	0,000129748287	0,000129748287	0,000129748287	0,000129748287	0,000129748287	0,000129748287
H437	ROCCA SAN CASIANO	Emilia Romagna	Forlì-Cesena	0,000033618732	0,000013843426	0,000033618732	0,000033618732	0,000033618732	0,000033618732	0,000033618732	0,000033618732	0,000033618732
H437	ROCCA SAN CASIANO	Emilia Romagna	Forlì-Cesena	0,000025919377	0,000015937361	0,000025919377	0,000025919377	0,000025919377	0,000025919377	0,000025919377	0,000025919377	0,000025919377
H627	RONCOFREDDO	Emilia Romagna	Forlì-Cesena	0,000070204866	0,000004415481	0,000070204866	0,000070204866	0,000070204866	0,000070204866	0,000070204866	0,000070204866	0,000070204866
H627	SAN MAURO PASCOLI	Emilia Romagna	Forlì-Cesena	0,000210667891	0,000021482989	0,000210667891	0,000210667891	0,000210667891	0,000210667891	0,000210667891	0,000210667891	0,000210667891
I810	SANTA SOPA	Emilia Romagna	Forlì-Cesena	0,000104823553	0,000015102317	0,000104823553	0,000104823553	0,000104823553	0,000104823553	0,000104823553	0,000104823553	0,000104823553
I844	SARINIA	Emilia Romagna	Forlì-Cesena	0,000008165494	0,000004810535	0,000008165494	0,000008165494	0,000008165494	0,000008165494	0,000008165494	0,000008165494	0,000008165494
M72	SAVIGNANO SUL RUBICONE	Emilia Romagna	Forlì-Cesena	0,000318470939	0,000315474595	0,000318470939	0,000318470939	0,000318470939	0,000318470939	0,000318470939	0,000318470939	0,000318470939
M78	SOGLIANO AL RUBICONE	Emilia Romagna	Forlì-Cesena	0,000037392947	0,000004846478	0,000037392947	0,000037392947	0,000037392947	0,000037392947	0,000037392947	0,000037392947	0,000037392947
M81	TREDIZIO	Emilia Romagna	Forlì-Cesena	0,000381817110	0,000015426468	0,000381817110	0,000381817110	0,000381817110	0,000381817110	0,000381817110	0,000381817110	0,000381817110
M84	VERGHERETO	Emilia Romagna	Forlì-Cesena	0,000048420628	0,000001911571	0,000048420628	0,000048420628	0,000048420628	0,000048420628	0,000048420628	0,000048420628	0,000048420628
N227	BASTIOLA	Emilia Romagna	Modena	0,000074198484	0,000000717206	0,000074198484	0,000074198484	0,000074198484	0,000074198484	0,000074198484	0,000074198484	0,000074198484
N310	BOVIPTO	Emilia Romagna	Modena	0,000175011651	0,000016282338	0,000175011651	0,000175011651	0,000175011651	0,000175011651	0,000175011651	0,000175011651	0,000175011651
N539	CAMPOGALLIANO	Emilia Romagna	Modena	0,000185048759	0,000013863883	0,000185048759	0,000185048759	0,000185048759	0,000185048759	0,000185048759	0,000185048759	0,000185048759
N558	CAMPOSPANO	Emilia Romagna	Modena	0,000030453542	0,000000502804	0,000030453542	0,000030453542	0,000030453542	0,000030453542	0,000030453542	0,000030453542	0,000030453542
N819	GARPI	Emilia Romagna	Modena	0,000127505833	0,000114612878	0,000127505833	0,000127505833	0,000127505833	0,000127505833	0,000127505833	0,000127505833	0,000127505833
C107	GASTELLUCCIO EMILIA	Emilia Romagna	Modena	0,000567708145	0,000048922106	0,000567708145	0,000567708145	0,000567708145	0,000567708145	0,000567708145	0,000567708145	0,000567708145
C242	GASTELLUCCIO MARCONI	Emilia Romagna	Modena	0,000235637169	0,000016322669	0,000235637169	0,000235637169	0,000235637169	0,000235637169	0,000235637169	0,000235637169	0,000235637169
C287	CASTELVETRO TIVOLENSE	Emilia Romagna	Modena	0,000220291916	0,000017695131	0,000220291916	0,000220291916	0,000220291916	0,000220291916	0,000220291916	0,000220291916	0,000220291916
C398	CAVEZZO	Emilia Romagna	Modena	0,000131312947	0,000008613868	0,000131312947	0,000131312947	0,000131312947	0,000131312947	0,000131312947	0,000131312947	0,000131312947
C681	CONCORDIA SULLA SECCHIA	Emilia Romagna	Modena	0,000186197871	0,000006673232	0,000186197871	0,000186197871	0,000186197871	0,000186197871	0,000186197871	0,000186197871	0,000186197871
D486	FANANO	Emilia Romagna	Modena	0,000092687820	0,000003460527	0,000092687820	0,000092687820	0,000092687820	0,000092687820	0,000092687820	0,000092687820	0,000092687820
D569	FRALDE EMILIA	Emilia Romagna	Modena	0,000323445189	0,000186577442	0,000323445189	0,000323445189	0,000323445189	0,000323445189	0,000323445189	0,000323445189	0,000323445189
D607	FORANO MODENESE	Emilia Romagna	Modena	0,0000305684560	0,000002761821	0,0000305684560	0,0000305684560	0,0000305684560	0,0000305684560	0,0000305684560	0,0000305684560	0,0000305684560
D617	FUZZAROLO	Emilia Romagna	Modena	0,000051502570	0,000001833143	0,000051502570	0,000051502570	0,000051502570	0,000051502570	0,000051502570	0,000051502570	0,000051502570
D711	FORMINI	Emilia Romagna	Modena	0,000093937448	0,000004212838	0,000093937448	0,000093937448	0,000093937448	0,000093937448	0,000093937448	0,000093937448	0,000093937448
D784	FRASSINORO	Emilia Romagna	Modena	0,000008026559	0,000000301597	0,000008026559	0,000008026559	0,000008026559	0,000008026559	0,000008026559	0,000008026559	0,000008026559
E284	GUKLIA	Emilia Romagna	Modena	0,000008334434	0,000000283358	0,000008334434	0,000008334434	0,000008334434	0,000008334434	0,000008334434	0,000008334434	0,000008334434
E426	LAVA MOCOGNO	Emilia Romagna	Modena	0,000081994182	0,000003584779	0,000081994182	0,000081994182	0,000081994182	0,000081994182	0,000081994182	0,000081994182	0,000081994182
E624	MARANELLO	Emilia Romagna	Modena	0,000325379491	0,000039479783	0,000325379491	0,000325379491	0,000325379491	0,000325379491	0,000325379491	0,000325379491	0,000325379491
E665	MARANO MODENESE	Emilia Romagna	Modena	0,0000305684560	0,000002761821	0,0000305684560	0,0000305684560	0,0000305684560	0,0000305684560	0,0000305684560	0,0000305684560	0,0000305684560
D917	FRUZZALLO	Emilia Romagna	Modena	0,000051502570	0,000001833143	0,000051502570	0,000051502570	0,000051502570	0,000051502570	0,000051502570	0,000051502570	0,000051502570
D711	FORMINI	Emilia Romagna	Modena	0,000093937448	0,000004212838	0,000093937448	0,000093937448	0,000093937448	0,000093937448	0,000093937448	0,000093937448	0,000093937448
E284	FRASSINORO	Emilia Romagna	Modena	0,000008026559	0,000000301597	0,000008026559	0,000008026559	0,000008026559	0,000008026559	0,000008026559	0,000008026559	0,000008026559
E284	GUKLIA	Emilia Romagna	Modena	0,000008334434	0,000000283358	0,000008334434	0,000008334434	0,000008334434	0,000008334434	0,000008334434	0,000008334434	0,000008334434
E426	LAVA MOCOGNO	Emilia Romagna	Modena	0,000081994182	0,000003584779	0,000081994182	0,000081994182	0,000081994182	0,000081994182	0,000081994182	0,000081994182	0,000081994182
E624	MARANELLO	Emilia Romagna	Modena	0,000325379491	0,000039479783	0,000325379491	0,000325379491	0,000325379491	0,000325379491	0,000325379491	0,000325379491	0,000325379491
E665	MARANO MODENESE	Emilia Romagna	Modena	0,0000305684560	0,000002761821	0,0000305684560	0,0000305684560	0,0000305684560	0,0000305684560	0,0000305684560	0,0000305684560	0,0000305684560
D917	FRUZZALLO	Emilia Romagna	Modena	0,000051502570	0,000001833143	0,000051502570	0,000051502570	0,000051502570	0,000051502570	0,000051502570	0,000051502570	0,000051502570
D711	FORMINI	Emilia Romagna	Modena	0,000093937448	0,000004212838	0,000093937448	0,000093937448	0,000093937448	0,000093937448	0,000093937448	0,000093937448	0,000093937448
E284	FRASSINORO	Emilia Romagna	Modena	0,000008026559	0,000000301597							

Codice civiltà	Denominazione	Regione	Provincia	AMMINISTRAZIONI	POLIZIA LOCALE	ISTRUZIONE PUBBLICA	RIFIUTI	TPL	TERRITORIO E USABILITÀ	SOCIALE	ASILI NIDO	COMPLESSIVO
1734	SAN CESAREO SUL PANARO	Emilia Romagna	Modena	0,0001923757	0,0000871959	0,0002214243	0,0001745849	0,0000320300	0,0001732638	0,0001734081	0,0003378118	0,0001265853
1815	SAU FELICE SUL PANARO	Emilia Romagna	Modena	0,0001938275	0,0000286008	0,0001869973	0,0002282862	0,0000102813	0,0001818742	0,0002172246	0,0004367832	0,0002067618
1138	SAN POSSIDONIO	Emilia Romagna	Modena	0,0000993063	0,0000342423	0,0000792426	0,0000792426	0,0000225436	0,0000706237	0,0000867161	0,0000909023	0,0000097912
1139	SAN PROSPERO	Emilia Romagna	Modena	0,0001042796	0,0000748770	0,0001204279	0,0001429774	0,0000157636	0,0001070794	0,0000897103	0,0000308492	0,0000104876
1472	SASSUOLO	Emilia Romagna	Modena	0,0000459811	0,0000656744	0,0000745490	0,0000459811	0,0000303182	0,0000398132	0,0000963931	0,0001473855	0,0000104097
4623	SAVIGNANO SUL PANARO	Emilia Romagna	Modena	0,0001674542	0,0001107643	0,0001278932	0,0001674542	0,0001697053	0,0001622245	0,0001661977	0,0001478567	0,0000706308
F827	SERRAMAZZONI	Emilia Romagna	Modena	0,0001842425	0,0001842425	0,0001360163	0,0001786768	0,0000802934	0,0001182116	0,0001392404	0,0000662871	0,0001120241
1689	SESTOLA	Emilia Romagna	Modena	0,0000365849	0,0000365849	0,0000457845	0,0000457845	0,0000365849	0,0000365849	0,0000365849	0,0000365849	0,0000365849
1692	SOLERA	Emilia Romagna	Modena	0,0002673652	0,0002724456	0,0002797664	0,0001947243	0,0000374324	0,0002641606	0,0003281606	0,0003970567	0,0002714246
1603	SOLIMBERGO	Emilia Romagna	Modena	0,0002799512	0,0001189121	0,0002286130	0,0002454889	0,0000503367	0,0001842629	0,0000928162	0,0002863280	0,0000235458
1885	VIGNOLA	Emilia Romagna	Modena	0,0004879240	0,0000897935	0,0000790093	0,0001660344	0,0002638657	0,0000520784	0,0000952078	0,0001284018	0,0000518788
1183	ZOCCA	Emilia Romagna	Modena	0,0001198347	0,0000731753	0,0000885416	0,0000731753	0,0000885416	0,0000731753	0,0000885416	0,0000885416	0,0000885416
A446	ALBARETO	Emilia Romagna	Parma	0,0000856162	0,0000243709	0,0000279746	0,0000279746	0,0000279746	0,0000279746	0,0000279746	0,0000279746	0,0000279746
A231	BEDONIA	Emilia Romagna	Parma	0,0001054340	0,0000438012	0,0000163616	0,0000438012	0,0000163616	0,0000438012	0,0000438012	0,0000438012	0,0000438012
A186	BERGATO	Emilia Romagna	Parma	0,0000791554	0,0000260286	0,0000266974	0,0000266974	0,0000266974	0,0000266974	0,0000266974	0,0000266974	0,0000266974
A897	BORRE	Emilia Romagna	Parma	0,0000303423	0,0000068092	0,0000128978	0,0000128978	0,0000068092	0,0000303423	0,0000303423	0,0000303423	0,0000128978
B042	BORGOPAROLE	Emilia Romagna	Parma	0,0001679416	0,0000813923	0,0000969579	0,0001679416	0,0000813923	0,0000969579	0,0001679416	0,0001679416	0,0000969579
B283	BUSSETO	Emilia Romagna	Parma	0,0000480556	0,0000284958	0,0000500787	0,0000480556	0,0000284958	0,0000500787	0,0000480556	0,0000480556	0,0000284958
B408	CASTELVANO	Emilia Romagna	Parma	0,0000954093	0,0000244871	0,0000434587	0,0000954093	0,0000244871	0,0000434587	0,0000954093	0,0000954093	0,0000244871
C832	COLLECCHIO	Emilia Romagna	Parma	0,0002818778	0,0001123540	0,0000940772	0,0002818778	0,0001123540	0,0000940772	0,0002818778	0,0002818778	0,0000940772
C894	COLLENO	Emilia Romagna	Parma	0,0001617291	0,0000748700	0,0000303795	0,0001617291	0,0000303795	0,0000748700	0,0001617291	0,0001617291	0,0000303795
G334	COVARO	Emilia Romagna	Parma	0,0000344832	0,0000101054	0,0000164660	0,0000344832	0,0000101054	0,0000164660	0,0000344832	0,0000344832	0,0000101054
D028	CORNICELLO	Emilia Romagna	Parma	0,0000740627	0,0000238171	0,0000238171	0,0000740627	0,0000238171	0,0000238171	0,0000740627	0,0000740627	0,0000238171
D328	FEINHO	Emilia Romagna	Parma	0,0001544517	0,0000165753	0,0000167840	0,0001544517	0,0000165753	0,0000167840	0,0001544517	0,0001544517	0,0000167840
B034	FIDENZA	Emilia Romagna	Parma	0,0001852532	0,0000284958	0,0000500787	0,0001852532	0,0000284958	0,0000500787	0,0001852532	0,0001852532	0,0000500787
D973	FONANELLO	Emilia Romagna	Parma	0,0001365456	0,0000266236	0,0000333688	0,0001365456	0,0000266236	0,0000333688	0,0001365456	0,0001365456	0,0000333688
D585	FONTEVIVO	Emilia Romagna	Parma	0,0001015042	0,0000184453	0,0000184453	0,0001015042	0,0000184453	0,0000184453	0,0001015042	0,0001015042	0,0000184453
D728	FONTEVIVO	Emilia Romagna	Parma	0,0001238321	0,0000764839	0,0000226256	0,0001238321	0,0000764839	0,0000226256	0,0001238321	0,0001238321	0,0000226256
E438	LANCIHRANO	Emilia Romagna	Parma	0,0000940730	0,0000401509	0,0000230210	0,0000940730	0,0000401509	0,0000230210	0,0000940730	0,0000940730	0,0000230210
E547	LEGNANO DE' BASSI	Emilia Romagna	Parma	0,0000939596	0,0000401509	0,0000230210	0,0000939596	0,0000401509	0,0000230210	0,0000939596	0,0000939596	0,0000230210
F082	MEDESANO	Emilia Romagna	Parma	0,0002722018	0,0000193200	0,0000193200	0,0002722018	0,0000193200	0,0000193200	0,0002722018	0,0002722018	0,0000193200
F174	MEZZANI	Emilia Romagna	Parma	0,0000950590	0,0000082979	0,0000082979	0,0000950590	0,0000082979	0,0000082979	0,0000950590	0,0000950590	0,0000082979
F340	MONTECCHIO DELLE CORTI	Emilia Romagna	Parma	0,0000463757	0,0000126878	0,0000126878	0,0000463757	0,0000126878	0,0000126878	0,0000463757	0,0000463757	0,0000126878
F473	MONTECCHIO	Emilia Romagna	Parma	0,0002024520	0,0000427489	0,0000126878	0,0002024520	0,0000427489	0,0000126878	0,0002024520	0,0002024520	0,0000126878
F882	NEVANO DEGLI ANSALINI	Emilia Romagna	Parma	0,0000954443	0,0000369891	0,0000186528	0,0000954443	0,0000369891	0,0000186528	0,0000954443	0,0000954443	0,0000186528
F614	NOCIETO	Emilia Romagna	Parma	0,0002387050	0,0001866140	0,0002086510	0,0002387050	0,0001866140	0,0002086510	0,0002387050	0,0002387050	0,0001866140
G355	PALUZANO	Emilia Romagna	Parma	0,0000413716	0,0000186528	0,0000186528	0,0000413716	0,0000186528	0,0000186528	0,0000413716	0,0000413716	0,0000186528
G337	PARVA	Emilia Romagna	Parma	0,0003932795	0,0004326785	0,0003948015	0,0003932795	0,0004326785	0,0003948015	0,0003932795	0,0003932795	0,0004326785
G424	PELLERNO PARMENSE	Emilia Romagna	Parma	0,0000410805	0,0000138374	0,0000138374	0,0000410805	0,0000138374	0,0000138374	0,0000410805	0,0000410805	0,0000138374
P087	POLESINE ZIBELLO	Emilia Romagna	Parma	0,0000824818	0,0000381811	0,0000381811	0,0000824818	0,0000381811	0,0000381811	0,0000824818	0,0000824818	0,0000381811
11384	ROCCABIANCA	Emilia Romagna	Parma	0,0000824818	0,0000272175	0,0000272175	0,0000824818	0,0000272175	0,0000272175	0,0000824818	0,0000824818	0,0000272175
11882	SALA BAGANZA	Emilia Romagna	Parma	0,0001083945	0,0000784573	0,0000186528	0,0001083945	0,0000784573	0,0000186528	0,0001083945	0,0001083945	0,0000186528
F614	NOCIETO	Emilia Romagna	Parma	0,0002387050	0,0001866140	0,0002086510	0,0002387050	0,0001866140	0,0002086510	0,0002387050	0,0002387050	0,0001866140
G355	PALUZANO	Emilia Romagna	Parma	0,0000413716	0,0000186528	0,0000186528	0,0000413716	0,0000186528	0,0000186528	0,0000413716	0,0000413716	0,0000186528
G337	PARVA	Emilia Romagna	Parma	0,0003932795	0,0004326785	0,0003948015	0,0003932795	0,0004326785	0,0003948015	0,0003932795	0,0003932795	0,0004326785
G424	PELLERNO PARMENSE	Emilia Romagna	Parma	0,0000410805	0,0000138374	0,0000138374	0,0000410805	0,0000138374	0,0000138374	0,0000410805	0,0000410805	0,0000138374
P087	POLESINE ZIBELLO	Emilia Romagna	Parma	0,0000824818	0,0000381811	0,0000381811	0,0000824818	0,0000381811	0,0000381811	0,0000824818	0,0000824818	0,0000381811
11384	ROCCABIANCA	Emilia Romagna	Parma	0,0000824818	0,0000272175	0,0000272175	0,0000824818	0,0000272175	0,0000272175	0,0000824818	0,0000824818	0,0000272175
11882	SALA BAGANZA	Emilia Romagna	Parma	0,0001083945	0,0000784573	0,0000186528	0,0001083945	0,0000784573	0,0000186528	0,0001083945	0,0001083945	0,0000186528
11720	SALONACCIATORE TERME	Emilia Romagna	Parma	0,0004151486	0,0002187480	0,0000205126	0,0004151486	0,0002187480	0,0000205126	0,0004151486	0,0004151486	0,0000205126
1153	SAN SECONDO PARMENSE	Emilia Romagna	Parma	0,0001051828	0,0000649127	0,0000649127	0,0001051828	0,0000649127	0,0000649127	0,0001051828	0,0001051828	0,0000649127
P025	SISA TREGASALI	Emilia Romagna	Parma	0,0000462457	0,0000069237	0,0000069237	0,0000462457	0,0000069237	0,0000069237	0,0000462457	0,0000462457	0,0000069237
B040	SOLIGNANO	Emilia Romagna	Parma	0,0000911813	0,0000227862	0,0000227862	0,0000911813	0,0000227862	0,0000227862	0,0000911813	0,0000911813	0,0000227862
E848	SORAGNA	Emilia Romagna	Parma	0,0000944667	0,0000813339	0,0000813339	0,0000944667	0,0000813339	0,0000813339	0,0000944667	0,0000944667	0,0000813339
B040	SOLIGNANO	Emilia Romagna	Parma	0,0000911813	0,0000227862	0,0000227862	0,0000911813	0,0000227862	0,0000227862	0,0000911813	0,0000911813	0,0000227862
E848	SORAGNA	Emilia Romagna	Parma	0,0000944667	0,0000813339	0,0000813339	0,0000944667	0,0000813339	0,0000813339	0,0000944667	0,0000944667	0,0000813339
L269	TUZZANO VAL PARMA	Emilia Romagna	Parma	0,0000410805	0,0000138374	0,0000138374	0,0000410805	0,0000138374	0,0000138374	0,0000410805	0,0000410805	0,0000138374
L269	TUZZANO VAL PARMA	Emilia Romagna	Parma	0,0000410805	0,0000138374	0,0000138374	0,0000410805	0,0000138374	0,0000138374	0,0000410805	0,0000410805	0,0000138374
L269	TUZZANO VAL PARMA	Emilia Romagna	Parma	0,0000410805	0,0000138374	0,0000138374	0,0000410805	0,0000138374	0,0			


Codice civiltà	Denominazione	Regione	Provincia	AMMINISTRAZIONI	POLIZIA LOCALE	ISTRUZIONE PUBBLICA	RIFIUTI	TPL	TERRITORIO E USABILITÀ	SOCIALE	ASILI NIDO	COMPLESSIVO
A623	BISSAZIONE	Emilia Romagna	Piacenza	0.000035368235	0.000010523885	0.000019472869	0.000014846434	0.000005664633	0.000015915626	0.000000000000	0.000000000000	0.000015115156
A631	BIETTOLA	Emilia Romagna	Piacenza	0.000060042211	0.000004821150	0.000008376918	0.000004640181	0.000000000000	0.000006362868	0.000000000000	0.000000000000	0.000006212672
A639	BOBIO	Emilia Romagna	Piacenza	0.000110141129	0.000006236240	0.000005782401	0.000006267876	0.000007886564	0.000105289955	0.000000000000	0.000000000000	0.000007457667
B025	BORGONOVIO VAL TIDONE	Emilia Romagna	Piacenza	0.000145483257	0.000008615597	0.000119588800	0.000127244304	0.000004660195	0.000154097637	0.000000000000	0.000000000000	0.000000000000
B332	CADOLE	Emilia Romagna	Piacenza	0.000118032347	0.000004637445	0.000100586116	0.000116786600	0.000000000000	0.00000101514222	0.000000000000	0.000000000000	0.000000000000
B405	CALENDASCO	Emilia Romagna	Piacenza	0.0000263219479	0.000002563577	0.000004628750	0.000004628750	0.000000000000	0.000000000000	0.000000000000	0.000000000000	0.000000000000
B479	CAMINATA	Emilia Romagna	Piacenza	0.000012568843	0.000002770616	0.000001665661	0.000001665661	0.000000000000	0.000000000000	0.000000000000	0.000000000000	0.000000000000
B483	COSENZA	Emilia Romagna	Piacenza	0.000038376802	0.000006330813	0.000008243498	0.000008330716	0.000000000000	0.000000000000	0.000000000000	0.000000000000	0.000000000000
B512	CORPINETTO PIACENTINO	Emilia Romagna	Piacenza	0.000165079266	0.000008715565	0.000102266044	0.000142591268	0.000004116262	0.000000000000	0.000000000000	0.000000000000	0.000000000000
C261	CASSELLAN GIOVANNI	Emilia Romagna	Piacenza	0.0002251132690	0.000016749783	0.000024848723	0.000038597194	0.000000000000	0.000000000000	0.000000000000	0.000000000000	0.000000000000
C145	CAS TELARQUATO	Emilia Romagna	Piacenza	0.000109857041	0.000004821930	0.000008230013	0.000005913844	0.000004136332	0.000000000000	0.000000000000	0.000000000000	0.000000000000
C288	CAS TELVETRO PIACENTINO	Emilia Romagna	Piacenza	0.000107386110	0.0000027512128	0.000000487026	0.000000000000	0.000000000000	0.000000000000	0.000000000000	0.000000000000	0.000000000000
C513	CERIGNALE	Emilia Romagna	Piacenza	0.000014763602	0.000000264536	0.000000000000	0.000000000000	0.000000000000	0.000000000000	0.000000000000	0.000000000000	0.000000000000
C688	COLLE BURLGHATELLA	Emilia Romagna	Piacenza	0.000039424301	0.000001414103	0.000001562340	0.000001562340	0.000000000000	0.000000000000	0.000000000000	0.000000000000	0.000000000000
D084	COLETTA	Emilia Romagna	Piacenza	0.000026467051	0.000000563920	0.000000000000	0.000000000000	0.000000000000	0.000000000000	0.000000000000	0.000000000000	0.000000000000
D084	COLETTA	Emilia Romagna	Piacenza	0.000026467051	0.000000563920	0.000000000000	0.000000000000	0.000000000000	0.000000000000	0.000000000000	0.000000000000	0.000000000000
D081	CORTEMAGGIORE	Emilia Romagna	Piacenza	0.000035335657	0.000004641733	0.000004605653	0.000004605653	0.000000000000	0.000000000000	0.000000000000	0.000000000000	0.000000000000
D502	FARINI	Emilia Romagna	Piacenza	0.0000050119399	0.000001629486	0.000001738235	0.000001693669	0.000001937147	0.000000000000	0.000000000000	0.000000000000	0.000000000000
D555	FERRIERE	Emilia Romagna	Piacenza	0.000008914537	0.000000204288	0.000000209214	0.000000209214	0.000000000000	0.000000000000	0.000000000000	0.000000000000	0.000000000000
D511	FORENZOLA D'ARDA	Emilia Romagna	Piacenza	0.000029748236	0.000000218787	0.000000218787	0.000000218787	0.000000000000	0.000000000000	0.000000000000	0.000000000000	0.000000000000
D988	GAZZOLA	Emilia Romagna	Piacenza	0.0000009509824	0.0000002573231	0.0000002573231	0.0000002573231	0.000000000000	0.000000000000	0.000000000000	0.000000000000	0.000000000000
E114	GOSSOLENGO	Emilia Romagna	Piacenza	0.000102011832	0.0000003924410	0.0000003924410	0.0000003924410	0.000000000000	0.000000000000	0.000000000000	0.000000000000	0.000000000000
E132	GRASSANO TIRRENESE	Emilia Romagna	Piacenza	0.000083787745	0.000000240371	0.000000240371	0.000000240371	0.000000000000	0.000000000000	0.000000000000	0.000000000000	0.000000000000
E155	GRAPPALELO	Emilia Romagna	Piacenza	0.000034391148	0.000000256029	0.000000256029	0.000000256029	0.000000000000	0.000000000000	0.000000000000	0.000000000000	0.000000000000
E726	LUGNANO VAL D'ARDA	Emilia Romagna	Piacenza	0.000025200201	0.000000266427	0.000000266427	0.000000266427	0.000000000000	0.000000000000	0.000000000000	0.000000000000	0.000000000000
F724	MORFASSO	Emilia Romagna	Piacenza	0.000004856552	0.000000263247	0.000000263247	0.000000263247	0.000000000000	0.000000000000	0.000000000000	0.000000000000	0.000000000000
F685	NIEBRO	Emilia Romagna	Piacenza	0.000000688670	0.000000264873	0.000000264873	0.000000264873	0.000000000000	0.000000000000	0.000000000000	0.000000000000	0.000000000000
G195	OTTONE	Emilia Romagna	Piacenza	0.000035397413	0.000000252497	0.000000252497	0.000000252497	0.000000000000	0.000000000000	0.000000000000	0.000000000000	0.000000000000
G399	PECORARA	Emilia Romagna	Piacenza	0.000034545698	0.000000254623	0.000000254623	0.000000254623	0.000000000000	0.000000000000	0.000000000000	0.000000000000	0.000000000000
G535	PACENZA	Emilia Romagna	Piacenza	0.000014510191	0.000000254840	0.000000254840	0.000000254840	0.000000000000	0.000000000000	0.000000000000	0.000000000000	0.000000000000
G537	PANELLO VAL TIDONE	Emilia Romagna	Piacenza	0.000000559646	0.000000256544	0.000000256544	0.000000256544	0.000000000000	0.000000000000	0.000000000000	0.000000000000	0.000000000000
G695	POZZANO	Emilia Romagna	Piacenza	0.000002815481	0.000000259364	0.000000259364	0.000000259364	0.000000000000	0.000000000000	0.000000000000	0.000000000000	0.000000000000
G747	PODENZANO	Emilia Romagna	Piacenza	0.000185472338	0.000000416894	0.000000416894	0.000000416894	0.000000000000	0.000000000000	0.000000000000	0.000000000000	0.000000000000
G842	PONTE DELL'OLIO	Emilia Romagna	Piacenza	0.000186251168	0.000000260317	0.000000260317	0.000000260317	0.000000000000	0.000000000000	0.000000000000	0.000000000000	0.000000000000
G852	PONTEURE	Emilia Romagna	Piacenza	0.000125652650	0.000000263463	0.000000263463	0.000000263463	0.000000000000	0.000000000000	0.000000000000	0.000000000000	0.000000000000
H350	RIVERGARO	Emilia Romagna	Piacenza	0.000143324553	0.000000262226	0.000000262226	0.000000262226	0.000000000000	0.000000000000	0.000000000000	0.000000000000	0.000000000000
H459	ROTTORNO	Emilia Romagna	Piacenza	0.000020462570	0.000000266622	0.000000266622	0.000000266622	0.000000000000	0.000000000000	0.000000000000	0.000000000000	0.000000000000
H487	SAN GIORGIO PIACENTINO	Emilia Romagna	Piacenza	0.000113000145	0.000000268633	0.000000268633	0.000000268633	0.000000000000	0.000000000000	0.000000000000	0.000000000000	0.000000000000
G768	SAN PIETRO CERNO	Emilia Romagna	Piacenza	0.00002527764	0.000000217823	0.000000217823	0.000000217823	0.000000000000	0.000000000000	0.000000000000	0.000000000000	0.000000000000
H434	SARVATO	Emilia Romagna	Piacenza	0.000005014811	0.000000349641	0.000000349641	0.000000349641	0.000000000000	0.000000000000	0.000000000000	0.000000000000	0.000000000000
L348	TRAVO	Emilia Romagna	Piacenza	0.000007232399	0.000000261898	0.000000261898	0.000000261898	0.000000000000	0.000000000000	0.000000000000	0.000000000000	0.000000000000
L772	VERVASCA	Emilia Romagna	Piacenza	0.0000086705138	0.000000263528	0.000000263528	0.000000263528	0.000000000000	0.000000000000	0.000000000000	0.000000000000	0.000000000000
L850	VIGOLZONE	Emilia Romagna	Piacenza	0.00000787273	0.000000278141	0.000000278141	0.000000278141	0.000000000000	0.000000000000	0.000000000000	0.000000000000	0.000000000000
L900	MALANGA SULLARDA	Emilia Romagna	Piacenza	0.000041538661	0.000000241654	0.000000241654	0.000000241654	0.000000000000	0.000000000000	0.000000000000	0.000000000000	0.000000000000
M165	ZERFA	Emilia Romagna	Piacenza	0.000011842453	0.000000242242	0.000000242242	0.000000242242	0.000000000000	0.000000000000	0.000000000000	0.000000000000	0.000000000000
L848	ZANO PIACENTINO	Emilia Romagna	Piacenza	0.000005661516	0.0000002123447	0.0000002123447	0.0000002123447	0.000000000000	0.000000000000	0.000000000000	0.000000000000	0.000000000000
A151	AL FOSFORI	Emilia Romagna	Rovenna	0.000003303030	0.000000272300	0.000000272300	0.000000272300	0.000000000000	0.000000000000	0.000000000000	0.000000000000	0.000000000000
A547	BAGNACAVALLI	Emilia Romagna	Rovenna	0.000000040547	0.000000268718	0.000000268718	0.000000268718	0.000000000000	0.000000000000	0.000000000000	0.000000000000	0.000000000000
B151	BAGNACAVALLI	Emilia Romagna	Rovenna	0.000000040547	0.000000268718	0.000000268718	0.000000268718	0.000000000000	0.000000000000	0.000000000000	0.000000000000	0.000000000000
B185	BRISGHELLA	Emilia Romagna	Rovenna	0.000117129400	0.000000263247	0.000000263247	0.000000263247	0.000000000000	0.000000000000	0.000000000000	0.000000000000	0.000000000000
B982	CASOLA VALSERIO	Emilia Romagna	Rovenna	0.000007120935	0.000000244824	0.000000244824	0.000000244824	0.000000000000	0.000000000000	0.000000000000	0.000000000000	0.000000000000
C052	CASOLA VALSERIO	Emilia Romagna	Rovenna	0.000125448200	0.000000261898	0.000000261898	0.000000261898	0.000000000000	0.000000000000	0.000000000000	0.000000000000	0.000000000000
C593	CERVA	Emilia Romagna	Rovenna	0.000006634925	0.000000265742	0.000000265742	0.000000265742	0.000000000000	0.000000000000	0.000000000000	0.000000000000	0.000000000000
C893	CORSELICE	Emilia Romagna	Rovenna	0.000173594183	0.000000268624	0.000000268624	0.000000268624	0.000000000000	0.000000000000	0.000000000000	0.000000000000	

Codice cassata	Denominazione	Regione	Provincia	AMMINISTRAZIONE	POLIZIA LOCALE	ISTRUZIONE PUBBLICA	RIFIUTI	TPL	TERRITORIO E USABILITA'	SOCIALE	ASILI NIDO	COMPLESSIVO
F137	NOVAELETTRA	Emilia Romagna	Rimini	0,00015297362	0,00002927362	0,00000000000	0,000153091360	0,00000000000	0,00000000000	0,000153091360	0,000153091360	0,000153091360
G433	PIERVALLI	Emilia Romagna	Rimini	0,00009743018	0,00000410815	0,00007616124	0,00003868187	0,000003618496	0,000042354566	0,000042354566	0,000042354566	0,000042354566
M324	POGGIO TORRIANA	Emilia Romagna	Rimini	0,000094435650	0,000076148360	0,000111973639	0,00011606011	0,000023161891	0,00000000000	0,00000000000	0,00000000000	0,00000000000
F274	RICCIONE	Emilia Romagna	Rimini	0,000193015748	0,00009368828	0,00007936828	0,0001103701366	0,00002371720	0,000146030893	0,00000000000	0,00000000000	0,000146030893
F294	RICCIONE	Emilia Romagna	Rimini	0,000385954546	0,00016329564	0,00003859546	0,00003859546	0,00003859546	0,00003859546	0,00003859546	0,00003859546	0,00003859546
F724	SALUDEO	Emilia Romagna	Rimini	0,000091246620	0,00004324207	0,00004324207	0,00004324207	0,00004324207	0,00004324207	0,00004324207	0,00004324207	0,00004324207
F801	SAN CLEMENTE	Emilia Romagna	Rimini	0,000093607661	0,00004368473	0,00004368473	0,00004368473	0,00004368473	0,00004368473	0,00004368473	0,00004368473	0,00004368473
F821	SAN GIOVANNI MARIGNANO	Emilia Romagna	Rimini	0,000170231193	0,00003857178	0,00003857178	0,00003857178	0,00003857178	0,00003857178	0,00003857178	0,00003857178	0,00003857178
F849	SAN LEO	Emilia Romagna	Rimini	0,000056585778	0,000040349338	0,000040349338	0,000040349338	0,000040349338	0,000040349338	0,000040349338	0,000040349338	0,000040349338
IZ01	SANT'AGATA FELTRIA	Emilia Romagna	Rimini	0,000095925247	0,000027812728	0,000027812728	0,000027812728	0,000027812728	0,000027812728	0,000027812728	0,000027812728	0,000027812728
IB04	SANT'ARCANGELO DI ROMAGNA	Emilia Romagna	Rimini	0,000407188392	0,000037567602	0,000037567602	0,000037567602	0,000037567602	0,000037567602	0,000037567602	0,000037567602	0,000037567602
LC04	TALAMIELLO	Emilia Romagna	Rimini	0,00009362678182	0,000022724767	0,000022724767	0,000022724767	0,000022724767	0,000022724767	0,000022724767	0,000022724767	0,000022724767
L797	VERUCCHIO	Emilia Romagna	Rimini	0,000186964916	0,000036195777	0,000036195777	0,000036195777	0,000036195777	0,000036195777	0,000036195777	0,000036195777	0,000036195777
AG32	ACQUAFONDATA	Emilia Romagna	Fossano	0,000016186979	0,000002658642	0,000002658642	0,000002658642	0,000002658642	0,000002658642	0,000002658642	0,000002658642	0,000002658642
AG54	ACUTO	Emilia Romagna	Fossano	0,000043194339	0,000024644546	0,000024644546	0,000024644546	0,000024644546	0,000024644546	0,000024644546	0,000024644546	0,000024644546
A123	ALATINI	Emilia Romagna	Fossano	0,000065754259	0,000034252724	0,000034252724	0,000034252724	0,000034252724	0,000034252724	0,000034252724	0,000034252724	0,000034252724
A244	ALVITO	Emilia Romagna	Fossano	0,000091168684	0,000025272789	0,000025272789	0,000025272789	0,000025272789	0,000025272789	0,000025272789	0,000025272789	0,000025272789
A338	AVARENO	Emilia Romagna	Fossano	0,000094177458	0,000044654450	0,000044654450	0,000044654450	0,000044654450	0,000044654450	0,000044654450	0,000044654450	0,000044654450
A398	AVANINO	Emilia Romagna	Fossano	0,0000403166910	0,00003611971734	0,00003611971734	0,00003611971734	0,00003611971734	0,00003611971734	0,00003611971734	0,00003611971734	0,00003611971734
A348	AQUINO	Emilia Romagna	Fossano	0,000008713234	0,0000068713234	0,0000068713234	0,0000068713234	0,0000068713234	0,0000068713234	0,0000068713234	0,0000068713234	0,0000068713234
A383	ARCE	Emilia Romagna	Fossano	0,000105387270	0,00007450272	0,00007450272	0,00007450272	0,00007450272	0,00007450272	0,00007450272	0,00007450272	0,00007450272
A421	ARNARA	Emilia Romagna	Fossano	0,000043238020	0,000024164115	0,000024164115	0,000024164115	0,000024164115	0,000024164115	0,000024164115	0,000024164115	0,000024164115
A433	ARFINO	Emilia Romagna	Fossano	0,000167344377	0,000065318736	0,000065318736	0,000065318736	0,000065318736	0,000065318736	0,000065318736	0,000065318736	0,000065318736
A486	ATHA	Emilia Romagna	Fossano	0,000102868463	0,000045680719	0,000045680719	0,000045680719	0,000045680719	0,000045680719	0,000045680719	0,000045680719	0,000045680719
AG02	AUSONIA	Emilia Romagna	Fossano	0,000052323457	0,000036606319	0,000036606319	0,000036606319	0,000036606319	0,000036606319	0,000036606319	0,000036606319	0,000036606319
A763	BELMONTE CASTELLO	Emilia Romagna	Fossano	0,000022241357	0,000000000000	0,000000000000	0,000000000000	0,000000000000	0,000000000000	0,000000000000	0,000000000000	0,000000000000
A720	BOVILE ERICA	Emilia Romagna	Fossano	0,000140671563	0,000006271074	0,000006271074	0,000006271074	0,000006271074	0,000006271074	0,000006271074	0,000006271074	0,000006271074
B155	BROCCOSTELLA	Emilia Romagna	Fossano	0,00007302119	0,000033103971	0,000033103971	0,000033103971	0,000033103971	0,000033103971	0,000033103971	0,000033103971	0,000033103971
B843	CAMPOLAPPENINO	Emilia Romagna	Fossano	0,00004519921	0,000026586827	0,000026586827	0,000026586827	0,000026586827	0,000026586827	0,000026586827	0,000026586827	0,000026586827
B852	CASALATTEGO	Emilia Romagna	Fossano	0,0000335894579	0,000003545749	0,000003545749	0,000003545749	0,000003545749	0,000003545749	0,000003545749	0,000003545749	0,000003545749
B819	CASALVERNI	Emilia Romagna	Fossano	0,000064154459	0,000025269529	0,000025269529	0,000025269529	0,000025269529	0,000025269529	0,000025269529	0,000025269529	0,000025269529
C034	CASSINO	Emilia Romagna	Fossano	0,000093384462	0,000048174959	0,000048174959	0,000048174959	0,000048174959	0,000048174959	0,000048174959	0,000048174959	0,000048174959
C177	CASTELLARI	Emilia Romagna	Fossano	0,000061425419	0,000037344590	0,000037344590	0,000037344590	0,000037344590	0,000037344590	0,000037344590	0,000037344590	0,000037344590
C223	CASTELNUOVO PARANO	Emilia Romagna	Fossano	0,000022536888	0,000011810873	0,000011810873	0,000011810873	0,000011810873	0,000011810873	0,000011810873	0,000011810873	0,000011810873
C338	CASTRO DEI VOLCI	Emilia Romagna	Fossano	0,000092624988	0,000046323274	0,000046323274	0,000046323274	0,000046323274	0,000046323274	0,000046323274	0,000046323274	0,000046323274
C340	CASTROCIELLO	Emilia Romagna	Fossano	0,000038030308	0,000016595123	0,000016595123	0,000016595123	0,000016595123	0,000016595123	0,000016595123	0,000016595123	0,000016595123
C413	CECCANO	Emilia Romagna	Fossano	0,000038338653	0,000045046487	0,000045046487	0,000045046487	0,000045046487	0,000045046487	0,000045046487	0,000045046487	0,000045046487
C479	CEFRANO	Emilia Romagna	Fossano	0,00016523242	0,000025670423	0,000025670423	0,000025670423	0,000025670423	0,000025670423	0,000025670423	0,000025670423	0,000025670423
C645	CERVANO	Emilia Romagna	Fossano	0,00016733779	0,000065165717	0,000065165717	0,000065165717	0,000065165717	0,000065165717	0,000065165717	0,000065165717	0,000065165717
C835	COLFELICE	Emilia Romagna	Fossano	0,000039439711	0,000026488889	0,000026488889	0,000026488889	0,000026488889	0,000026488889	0,000026488889	0,000026488889	0,000026488889
C870	COLLE SAN MAGNO	Emilia Romagna	Fossano	0,000025988539	0,000009691740	0,000009691740	0,000009691740	0,000009691740	0,000009691740	0,000009691740	0,000009691740	0,000009691740
C884	COLLEPARDO	Emilia Romagna	Fossano	0,000025985006	0,00001849492	0,00001849492	0,00001849492	0,00001849492	0,00001849492	0,00001849492	0,00001849492	0,00001849492
C938	CORENO AUSONIO	Emilia Romagna	Fossano	0,000038030308	0,000016595123	0,000016595123	0,000016595123	0,000016595123	0,000016595123	0,000016595123	0,000016595123	0,000016595123
D440	ESPINA	Emilia Romagna	Fossano	0,00007550751	0,000043278513	0,000043278513	0,000043278513	0,000043278513	0,000043278513	0,000043278513	0,000043278513	0,000043278513
D483	FALATERA	Emilia Romagna	Fossano	0,00007593344	0,00005585483	0,00005585483	0,00005585483	0,00005585483	0,00005585483	0,00005585483	0,00005585483	0,00005585483
D495	FERENTINO	Emilia Romagna	Fossano	0,000056691792	0,000020799603	0,000020799603	0,000020799603	0,000020799603	0,000020799603	0,000020799603	0,000020799603	0,000020799603
D581	FLETTING	Emilia Romagna	Fossano	0,000093765900	0,000062212368	0,000062212368	0,000062212368	0,000062212368	0,000062212368	0,000062212368	0,000062212368	0,000062212368
A310	FUGGI	Emilia Romagna	Fossano	0,000240624493	0,000016246444	0,000016246444	0,000016246444	0,000016246444	0,000016246444	0,000016246444	0,000016246444	0,000016246444
D667	FONTANA LIRI	Emilia Romagna	Fossano	0,000033662712	0,000003662712	0,000003662712	0,000003662712	0,000003662712	0,000003662712	0,000003662712	0,000003662712	0,000003662712
D682	FONTICELLI	Emilia Romagna	Fossano	0,000033662712	0,000003662712	0,000003662712	0,000003662712	0,000003662712	0,000003662712	0,000003662712	0,000003662712	0,000003662712
D810	FROSINONE	Emilia Romagna	Fossano	0,0000434362318	0,000024767566	0,000024767566	0,000024767566	0,000024767566	0,000024767566	0,000024767566	0,000024767566	0,000024767566
D819	FUMANE	Emilia Romagna	Fossano	0,0000434362318	0,000024767566	0,000024767566	0,000024767566	0,000024767566	0,000024767566	0,000024767566	0,000024767566	0,000024767566
D881	GALLINARO	Emilia Romagna	Fossano	0,000033193569	0,000016710533	0,000016710533	0,000016710533	0,000016710533	0,000016710533	0,000016710533	0,000016710533	0,000016710533
E257	GIULIANO DI ROMA	Emilia Romagna	Fossano	0,000049728161	0,000000000000	0,000000000000	0,000000000000	0,000000000000	0,000000000000	0,000000000000	0,000000000000	0,000000000000
E238	GUARNERO	Emilia Romagna	Fossano	0,00004252181	0,000001681166	0,000001681166	0,000001681166	0,000001681166	0,000001681166	0,000001681166	0,000001681166	0,000001681166
E340	ISOLA DEL LIRI	Emilia Romagna	Fossano	0,000033693946	0,000016503448	0,000016503448	0,000016503448	0,000016503448	0,000016503448	0,000016503448	0,000016503448	0,000016503448
F640	ISOLA DEL LIRI	Emilia Romagna	Fossano	0,000025510565	0,000014416830	0,000014416830	0,000014416830	0,000014416830	0,000014416830	0,000014416830	0,000014416830	0,000014416830
F740	MAIRANO	Emilia Romagna	Fossano	0,000062272480	0,000040428884	0,000040428884	0,000040428884	0,000040428884	0,000040428884	0,000040428884	0,000040428884	0,000040428884
G276	PALANO	Emilia Romagna	Fossano	0,000143719488	0,000008493441							

Codice città	Denominazione	Regione	Provincia	AMMINISTRAZIONI	POLIZIA LOCALE	ISTRUZIONE PUBBLICA	RIFIUTI	TPL	TERRITORIO E USABILITÀ	SOCIALE	ASILI NIDO	COMPLESSIVO
G322	PASTENA	Lazio	Frosinone	0,00033752295	0,00015110943	0,00002726648	0,00001645853	0,00017625268	0,00001762526	0,00001133359	0,00000000000	0,00002445626
G374	PATRINEA	Lazio	Frosinone	0,00003403001	0,00002464813	0,00000448131	0,00000000000	0,00000000000	0,00001817485	0,00001817485	0,00000000000	0,00000000000
G500	PESCOLOSO	Lazio	Frosinone	0,00004294460	0,00001484119	0,00002016259	0,00001499910	0,00000000000	0,00004433628	0,00001776169	0,00000000000	0,00002436302
G591	PICINNESO	Lazio	Frosinone	0,00004058234	0,00001261987	0,00001261987	0,00001261987	0,00000000000	0,00004516835	0,00001407100	0,00000000000	0,00002343809
G592	PICO	Lazio	Frosinone	0,00006666784	0,00003101170	0,00004372285	0,00003354435	0,00000000000	0,00001373931	0,00000000000	0,00000000000	0,00002426643
G598	PREDMONTI SAN GERMANO	Lazio	Frosinone	0,00011557328	0,00002747243	0,00001026181	0,00004728787	0,00000000000	0,00001028250	0,00001028250	0,00000000000	0,00001713619
G599	PIGLIO	Lazio	Frosinone	0,00006210288	0,00002621031	0,00000718118	0,00000718118	0,00000000000	0,00001062556	0,00000988441	0,00000000000	0,00001686474
G592	PINATARO INTERMUNA	Lazio	Frosinone	0,00003488832	0,00002328249	0,00000385123	0,00000385123	0,00001084048	0,00000385123	0,00000385123	0,00000000000	0,00000385123
G749	PORTI	Lazio	Frosinone	0,00007701726	0,00003746851	0,00000366207	0,00000366207	0,00004416167	0,00002206743	0,00000666617	0,00000000000	0,00005418651
G938	PORTOFERRO	Lazio	Frosinone	0,00021951483	0,00001631522	0,00001632601	0,00001374350	0,00000000000	0,00001489279	0,00002250276	0,00000000000	0,00002177823
G935	POSTA FERREO	Lazio	Frosinone	0,00003423139	0,00001114953	0,00001697932	0,00001697932	0,00000000000	0,00003873596	0,00001559826	0,00000000000	0,00001937419
H324	RIPI	Lazio	Frosinone	0,00009622084	0,00000586855	0,00000861216	0,00000694102	0,00004802434	0,00002518914	0,00001402362	0,00000000000	0,00002710885
H334	ROCCA D'ARCE	Lazio	Frosinone	0,00002703197	0,00000563423	0,00002235568	0,00001218395	0,00001702200	0,00002343235	0,00001740105	0,00000000000	0,00001716932
H443	ROCCASECCA	Lazio	Frosinone	0,00012559398	0,00002373393	0,00000595671	0,00002079767	0,00000884729	0,00001888984	0,00000856612	0,00000000000	0,00000845932
H779	SAN BADIO SARACINESCO	Lazio	Frosinone	0,00017846410	0,00001263082	0,00001197469	0,00001954922	0,00000533965	0,00002491704	0,00000497103	0,00000000000	0,00001210983
H824	SAN DONATO VALD'OMBRINO	Lazio	Frosinone	0,00009716579	0,00002592866	0,00000371259	0,00000390269	0,00000000000	0,00000282303	0,00000282303	0,00000000000	0,00000282303
H880	SAN GIORGIO ALTRI	Lazio	Frosinone	0,00006811813	0,00004123026	0,00000400000	0,00004000000	0,00000000000	0,00000293798	0,00000363046	0,00000000000	0,00000316883
H917	SAN GIOVANNI CARICO	Lazio	Frosinone	0,00006421549	0,00003622777	0,00004173493	0,00004346302	0,00000000000	0,00001266647	0,00004793707	0,00000000000	0,00000596881
H408	SAN VITTORE DEL LAZIO	Lazio	Frosinone	0,00007345213	0,00002862228	0,00000372119	0,00004187704	0,00000000000	0,00001373233	0,00001373233	0,00000000000	0,00000439718
H286	SANT'AMBROGIO SULL'GARIGLIANO	Lazio	Frosinone	0,00002257429	0,00000789387	0,00001430073	0,00001128407	0,00000000000	0,00002186938	0,00001489848	0,00000000000	0,00001442019
H285	SANT'ANGELINA DEL GARIGLIANO	Lazio	Frosinone	0,00003282879	0,00001919359	0,00001993265	0,00001329349	0,00000000000	0,00000592724	0,00001947842	0,00000000000	0,00002025413
H822	SANT'APOLLINARE	Lazio	Frosinone	0,00003846323	0,00002071658	0,00000346808	0,00002714401	0,00000000000	0,00000571551	0,00000287636	0,00000000000	0,00002825168
H321	SANT'ELIA FUMERAPIDO	Lazio	Frosinone	0,00013538738	0,00005768174	0,00000656203	0,00000971874	0,00002624346	0,00011300146	0,00000813183	0,00000000000	0,00000648245
H511	SANT'OPAURE	Lazio	Frosinone	0,00003660087	0,00001766617	0,00000318406	0,00001998860	0,00000000000	0,00001631602	0,00001631602	0,00000000000	0,00000246462
H690	SERRONE	Lazio	Frosinone	0,00006323574	0,00003171609	0,00000915438	0,00000915438	0,00000000000	0,00000792349	0,00000792349	0,00000000000	0,00000792349
H697	SETTEFRATI	Lazio	Frosinone	0,00002785947	0,00000697515	0,00001297920	0,00000997546	0,00000000000	0,00000421412	0,00000796420	0,00000000000	0,00001702029
H716	SIURGOLA	Lazio	Frosinone	0,00004481919	0,00000254715	0,00000440380	0,00002548875	0,00002189134	0,00000239834	0,00000000000	0,00000000000	0,00000383837
H329	SOANA	Lazio	Frosinone	0,00003673299	0,00004678799	0,00003486861	0,00002102350	0,00000000000	0,00002003235	0,00001962380	0,00000000000	0,00004895202
H973	SOCA	Lazio	Frosinone	0,00003349824	0,00002783819	0,0000441224	0,00002488865	0,00001922653	0,00004384428	0,00000384428	0,00000000000	0,00003843762
H009	SUPINO	Lazio	Frosinone	0,00007563793	0,00000434880	0,00000831864	0,00000833967	0,00000000000	0,00000321761	0,00000675928	0,00000000000	0,00007563793
L005	TORRE	Lazio	Frosinone	0,00002115901	0,00000516596	0,00000381202	0,00000177378	0,00000000000	0,00000169398	0,00000169398	0,00000000000	0,00001693982
L243	TORRE GNETIANI	Lazio	Frosinone	0,00003192349	0,00000182987	0,00002410037	0,00001482399	0,00001343488	0,00000478622	0,00001721401	0,00000000000	0,00002197959
L240	TORRICE	Lazio	Frosinone	0,00008171374	0,00004897512	0,00000689778	0,00007262394	0,00000683434	0,00000683434	0,00000683434	0,00000000000	0,00000683434
L388	TREVI NEL LAZIO	Lazio	Frosinone	0,00000510874	0,00000234652	0,00002863344	0,00004595969	0,00000000000	0,00000252788	0,00002463706	0,00000000000	0,00000252788
L437	TRIVIGLIANO	Lazio	Frosinone	0,000035047150	0,00001314868	0,00000314868	0,00001938402	0,00001218628	0,00001938402	0,00002096286	0,00000000000	0,00002096286
L598	VALLECORSA	Lazio	Frosinone	0,00005939749	0,00000318993	0,00000318993	0,00000318993	0,00000000000	0,00000487251	0,00000487251	0,00000000000	0,00000487251
L605	VALLEMAGGIO	Lazio	Frosinone	0,00002357074	0,00001057678	0,00001842164	0,00000697798	0,00000000000	0,00002237035	0,00001310830	0,00000000000	0,00004156784
L514	VALLEROTONDA	Lazio	Frosinone	0,00001528574	0,00000231067	0,00000323488	0,00000702487	0,00000000000	0,00000431891	0,00002302909	0,00000000000	0,00003184116
L780	VEROLI	Lazio	Frosinone	0,00006152037	0,00002701650	0,00000369870	0,00000369870	0,00000000000	0,00004867693	0,00000323520	0,00001951187	0,00001937082
L888	VICALVI	Lazio	Frosinone	0,00002373864	0,00001005912	0,00000978674	0,00001250205	0,00000000000	0,00002386442	0,00000973194	0,00000000000	0,00001478629
L843	VICO NEL LAZIO	Lazio	Frosinone	0,00004791283	0,00000248270	0,00000433998	0,00002610055	0,00000000000	0,00000666923	0,00002848670	0,00000000000	0,00003575403
A081	VILLALATINA	Lazio	Frosinone	0,000035944228	0,00001228528	0,00000231478	0,00001895735	0,00000000000	0,00000286342	0,00001884116	0,00000000000	0,00002862105
L005	VILLA SANTA LUCIA	Lazio	Frosinone	0,00004803027	0,00000256810	0,00004749248	0,00004188231	0,00000000000	0,00000222848	0,00000331289	0,00000000000	0,00004292922
L884	VILLA SANTA STEFANO	Lazio	Frosinone	0,00003750169	0,00001682769	0,00000327416	0,00001646011	0,00001338363	0,00000278301	0,00000245188	0,00000000000	0,00000245188
M083	VITIGLIANO	Lazio	Frosinone	0,00001710107	0,00000415594	0,00000972684	0,00000568760	0,00001000000	0,00001545326	0,00000578108	0,00000000000	0,00000568760
A441	VITULANO	Lazio	Frosinone	0,00118489172	0,00006666123	0,00000881694	0,00045138917	0,00005199398	0,00114162004	0,00128034140	0,00000000000	0,00115136428
A707	BOSSIGNO	Lazio	Frosinone	0,00002488877	0,00000247860	0,00000247860	0,00000247860	0,00000000000	0,00000247860	0,00000247860	0,00000000000	0,00000247860
B527	CAMPOMIELE	Lazio	Frosinone	0,00000251159	0,00000075163	0,00000391963	0,00001198984	0,00000000000	0,00000333199	0,00000094158	0,00000000000	0,00000306760
C104	CASTELFORTE	Lazio	Frosinone	0,00000850318	0,00000468485	0,00000669440	0,00007678018	0,00000000000	0,00000377025	0,00000546480	0,00000000000	0,00000546480
C740	CASTELFORTE	Lazio	Frosinone	0,000059473317	0,00003403008	0,00004009263	0,00007653516	0,00001627539	0,00000507627	0,00000599494	0,00001933100	0,00001933100
D003	CISTERNA DI LATINA	Lazio	Frosinone	0,00002003080	0,00001362741	0,00001852228	0,00001840129	0,00000000000	0,00001951914	0,00001797068	0,00000000000	0,00001895948
D382	FONCHI	Lazio	Frosinone	0,00007652651	0,00000769542	0,00001063273	0,00001063273	0,00000000000	0,00000544817	0,00000544817	0,00000000000	0,00000544817
D788	FORNIA	Lazio	Frosinone	0,00007161293	0,00000590762	0,00000590762	0,00000590762	0,00000000000	0,00000590762	0,00000590762	0,00000000000	0,00000590762
D843	GRETA	Lazio	Frosinone	0,00042813408	0,00000876228	0,00000231647	0,00000818682	0,00000229207	0,00000469385	0,00001362288	0,00000000000	0,00000469385
E375	ITRI	Lazio	Frosinone	0,00019293988	0,00001319172	0,00001489388	0,00001732965	0,00000000000	0,00001084028	0,00001640301	0,00000000000	0,00001746338
E472	LATINA	Lazio	Frosinone	0,002278133120	0,00001686681	0,00002625212	0,00002625212	0,00000000000	0,00002493274	0,00002493274	0,00000000000	0,00002493274
E527	LENOLA	Lazio	Frosinone	0,00000420512	0,00000040814	0,00000040814	0,00000040814	0,00000000000	0,00000040814	0,00000040814	0,00000000000	0,00000040814
E738	MAENZA	Lazio	Frosinone	0,00000246546	0,00000035030	0,00000035030	0,00000035030	0,00000000000	0,00000035030	0,00000035030	0,00000000000	0,00000035030
F224	MINTURNO	Lazio	Frosinone	0,00003623276	0,00001192060	0,00002286276	0,00000517004	0,00000000000	0,00004631667	0,00000406316	0,00000000000	0,00003623276



Codice civiltà	Denominazione	Regione	Provincia	AMMINISTRAZIONI	POLIZIA LOCALE	ISTRUZIONE PUBBLICA	RIFIUTI	TPL	TERRITORIO E PUBBLICITÀ	SOCIALE	ASILI NIDO	COMPLESSIVO
F616	MONTE SAN BIAGIO	Lazio	Lazio	0,000112584370	0,000076565235	0,000000000000	0,00010645922	0,000053401181	0,00019597033	0,000089751405	0,000000000000	0,000089751405
F617	NORCIA	Lazio	Lazio	0,000074864109	0,000038168223	0,000000193447	0,000008167478	0,000000000000	0,000000000000	0,000000000000	0,000000000000	0,000000000000
G665	PONTINA	Lazio	Lazio	0,0002424851604	0,000164732611	0,0000315418663	0,00026113686	0,000000000000	0,0000290097343	0,0000290097343	0,0000290097343	0,0000290097343
G666	PONZA	Lazio	Lazio	0,000000000000	0,000000000000	0,000000000000	0,000000000000	0,000000000000	0,000000000000	0,000000000000	0,000000000000	0,000000000000
G667	PRANERO	Lazio	Lazio	0,000000000000	0,000000000000	0,000000000000	0,000000000000	0,000000000000	0,000000000000	0,000000000000	0,000000000000	0,000000000000
H375	PROCESSEDI	Lazio	Lazio	0,000000000000	0,000000000000	0,000000000000	0,000000000000	0,000000000000	0,000000000000	0,000000000000	0,000000000000	0,000000000000
H421	ROCCA MASSIMA	Lazio	Lazio	0,000000000000	0,000000000000	0,000000000000	0,000000000000	0,000000000000	0,000000000000	0,000000000000	0,000000000000	0,000000000000
H423	ROCCAGORGA	Lazio	Lazio	0,000000000000	0,000000000000	0,000000000000	0,000000000000	0,000000000000	0,000000000000	0,000000000000	0,000000000000	0,000000000000
H444	ROCCASECCECA DEI VOLSI	Lazio	Lazio	0,000000000000	0,000000000000	0,000000000000	0,000000000000	0,000000000000	0,000000000000	0,000000000000	0,000000000000	0,000000000000
H836	SABADIA	Lazio	Lazio	0,000000000000	0,000000000000	0,000000000000	0,000000000000	0,000000000000	0,000000000000	0,000000000000	0,000000000000	0,000000000000
H839	SAN FELICE CIRCEO	Lazio	Lazio	0,000000000000	0,000000000000	0,000000000000	0,000000000000	0,000000000000	0,000000000000	0,000000000000	0,000000000000	0,000000000000
H839	SAN TROFIMO E DAMIANO	Lazio	Lazio	0,000000000000	0,000000000000	0,000000000000	0,000000000000	0,000000000000	0,000000000000	0,000000000000	0,000000000000	0,000000000000
H834	SERVIGNONEA	Lazio	Lazio	0,000000000000	0,000000000000	0,000000000000	0,000000000000	0,000000000000	0,000000000000	0,000000000000	0,000000000000	0,000000000000
H712	SEZZE	Lazio	Lazio	0,000000000000	0,000000000000	0,000000000000	0,000000000000	0,000000000000	0,000000000000	0,000000000000	0,000000000000	0,000000000000
H822	SONNINO	Lazio	Lazio	0,000000000000	0,000000000000	0,000000000000	0,000000000000	0,000000000000	0,000000000000	0,000000000000	0,000000000000	0,000000000000
H822	SPERLONGA	Lazio	Lazio	0,000000000000	0,000000000000	0,000000000000	0,000000000000	0,000000000000	0,000000000000	0,000000000000	0,000000000000	0,000000000000
H822	SPIGNO SUTURINA	Lazio	Lazio	0,000000000000	0,000000000000	0,000000000000	0,000000000000	0,000000000000	0,000000000000	0,000000000000	0,000000000000	0,000000000000
L120	TERRACINA	Lazio	Lazio	0,000000000000	0,000000000000	0,000000000000	0,000000000000	0,000000000000	0,000000000000	0,000000000000	0,000000000000	0,000000000000
L742	VENTOTENE	Lazio	Lazio	0,000000000000	0,000000000000	0,000000000000	0,000000000000	0,000000000000	0,000000000000	0,000000000000	0,000000000000	0,000000000000
AU19	ACQUILONE	Lazio	Lazio	0,000000000000	0,000000000000	0,000000000000	0,000000000000	0,000000000000	0,000000000000	0,000000000000	0,000000000000	0,000000000000
A238	AVATRICE	Lazio	Lazio	0,000000000000	0,000000000000	0,000000000000	0,000000000000	0,000000000000	0,000000000000	0,000000000000	0,000000000000	0,000000000000
A315	ANTROGGIO	Lazio	Lazio	0,000000000000	0,000000000000	0,000000000000	0,000000000000	0,000000000000	0,000000000000	0,000000000000	0,000000000000	0,000000000000
A344	ASCERA	Lazio	Lazio	0,000000000000	0,000000000000	0,000000000000	0,000000000000	0,000000000000	0,000000000000	0,000000000000	0,000000000000	0,000000000000
A465	BELENTE IN SABINA	Lazio	Lazio	0,000000000000	0,000000000000	0,000000000000	0,000000000000	0,000000000000	0,000000000000	0,000000000000	0,000000000000	0,000000000000
A481	BORONIA	Lazio	Lazio	0,000000000000	0,000000000000	0,000000000000	0,000000000000	0,000000000000	0,000000000000	0,000000000000	0,000000000000	0,000000000000
A481	BORGOCROCE	Lazio	Lazio	0,000000000000	0,000000000000	0,000000000000	0,000000000000	0,000000000000	0,000000000000	0,000000000000	0,000000000000	0,000000000000
B627	CANTALICE	Lazio	Lazio	0,000000000000	0,000000000000	0,000000000000	0,000000000000	0,000000000000	0,000000000000	0,000000000000	0,000000000000	0,000000000000
B634	CASAPROTA	Lazio	Lazio	0,000000000000	0,000000000000	0,000000000000	0,000000000000	0,000000000000	0,000000000000	0,000000000000	0,000000000000	0,000000000000
A472	CASPERNA	Lazio	Lazio	0,000000000000	0,000000000000	0,000000000000	0,000000000000	0,000000000000	0,000000000000	0,000000000000	0,000000000000	0,000000000000
C098	CASTEL DI TORA	Lazio	Lazio	0,000000000000	0,000000000000	0,000000000000	0,000000000000	0,000000000000	0,000000000000	0,000000000000	0,000000000000	0,000000000000
C288	CASTEL SANT'ANGELO	Lazio	Lazio	0,000000000000	0,000000000000	0,000000000000	0,000000000000	0,000000000000	0,000000000000	0,000000000000	0,000000000000	0,000000000000
C224	CASTELNUOVO DI FARFA	Lazio	Lazio	0,000000000000	0,000000000000	0,000000000000	0,000000000000	0,000000000000	0,000000000000	0,000000000000	0,000000000000	0,000000000000
C749	GITTALE	Lazio	Lazio	0,000000000000	0,000000000000	0,000000000000	0,000000000000	0,000000000000	0,000000000000	0,000000000000	0,000000000000	0,000000000000
C841	GOLLALTO SABINO	Lazio	Lazio	0,000000000000	0,000000000000	0,000000000000	0,000000000000	0,000000000000	0,000000000000	0,000000000000	0,000000000000	0,000000000000
C867	COLLE DI TORA	Lazio	Lazio	0,000000000000	0,000000000000	0,000000000000	0,000000000000	0,000000000000	0,000000000000	0,000000000000	0,000000000000	0,000000000000
C869	COLLEGRIVE	Lazio	Lazio	0,000000000000	0,000000000000	0,000000000000	0,000000000000	0,000000000000	0,000000000000	0,000000000000	0,000000000000	0,000000000000
C875	COLLECCHIO	Lazio	Lazio	0,000000000000	0,000000000000	0,000000000000	0,000000000000	0,000000000000	0,000000000000	0,000000000000	0,000000000000	0,000000000000
C880	COLLI SULLI VELINO	Lazio	Lazio	0,000000000000	0,000000000000	0,000000000000	0,000000000000	0,000000000000	0,000000000000	0,000000000000	0,000000000000	0,000000000000
C848	CONGERIVANO	Lazio	Lazio	0,000000000000	0,000000000000	0,000000000000	0,000000000000	0,000000000000	0,000000000000	0,000000000000	0,000000000000	0,000000000000
C859	CONFIGNI	Lazio	Lazio	0,000000000000	0,000000000000	0,000000000000	0,000000000000	0,000000000000	0,000000000000	0,000000000000	0,000000000000	0,000000000000
C864	CONTIARANO	Lazio	Lazio	0,000000000000	0,000000000000	0,000000000000	0,000000000000	0,000000000000	0,000000000000	0,000000000000	0,000000000000	0,000000000000
D124	COTTARELLO	Lazio	Lazio	0,000000000000	0,000000000000	0,000000000000	0,000000000000	0,000000000000	0,000000000000	0,000000000000	0,000000000000	0,000000000000
D483	FARFAN SABINA	Lazio	Lazio	0,000000000000	0,000000000000	0,000000000000	0,000000000000	0,000000000000	0,000000000000	0,000000000000	0,000000000000	0,000000000000
D580	FAMIGNANO	Lazio	Lazio	0,000000000000	0,000000000000	0,000000000000	0,000000000000	0,000000000000	0,000000000000	0,000000000000	0,000000000000	0,000000000000
D785	FREGIO SARACI	Lazio	Lazio	0,000000000000	0,000000000000	0,000000000000	0,000000000000	0,000000000000	0,000000000000	0,000000000000	0,000000000000	0,000000000000
E180	GREGGIO	Lazio	Lazio	0,000000000000	0,000000000000	0,000000000000	0,000000000000	0,000000000000	0,000000000000	0,000000000000	0,000000000000	0,000000000000
E835	LEONLESSA	Lazio	Lazio	0,000000000000	0,000000000000	0,000000000000	0,000000000000	0,000000000000	0,000000000000	0,000000000000	0,000000000000	0,000000000000
E851	LONSONE SABINO	Lazio	Lazio	0,000000000000	0,000000000000	0,000000000000	0,000000000000	0,000000000000	0,000000000000	0,000000000000	0,000000000000	0,000000000000
E872	MAGLIANO SABINA	Lazio	Lazio	0,000000000000	0,000000000000	0,000000000000	0,000000000000	0,000000000000	0,000000000000	0,000000000000	0,000000000000	0,000000000000
E827	MARCELTILI	Lazio	Lazio	0,000000000000	0,000000000000	0,000000000000	0,000000000000	0,000000000000	0,000000000000	0,000000000000	0,000000000000	0,000000000000
F183	MICULANO	Lazio	Lazio	0,000000000000	0,000000000000	0,000000000000	0,000000000000	0,000000000000	0,000000000000	0,000000000000	0,000000000000	0,000000000000
F319	MOMPEJO	Lazio	Lazio	0,000000000000	0,000000000000	0,000000000000	0,000000000000	0,000000000000	0,000000000000	0,000000000000	0,000000000000	0,000000000000
F430	MONTASSOLA	Lazio	Lazio	0,000000000000	0,000000000000	0,000000000000	0,000000000000	0,000000000000	0,000000000000	0,000000000000	0,000000000000	0,000000000000
F610	MONTE SAN GIOVANNI IN SABINA	Lazio	Lazio	0,000000000000	0,000000000000	0,000000000000	0,000000000000	0,000000000000	0,000000000000	0,000000000000	0,000000000000	0,000000000000



Codice cristiano	Denominazione	Regione	Provincia	AMMINISTRAZIONI	POLIZIA LOCALE	ISTRUZIONE PUBBLICA	RIFIUTI	TPL	TERRITORIO E PUBBLICA UTILITA'	SOCIALE	ASILI NIDO	COMPLESSIVO
6426	MONTETUONO	Lazio	Rieti	0,0003353584338	0,00001554541	0,00001699239	0,00015309539	0,00000000000	0,00001850014	0,00000000000	0,00000000000	0,00001728835
6541	MONTETUONO SABINO	Lazio	Rieti	0,0000228439088	0,000016075445	0,00002497082	0,00017694867	0,00000000000	0,00003852468	0,000015006416	0,00000000000	0,00002787832
6579	MONTOPOLI DI SABINA	Lazio	Rieti	0,00001523693	0,00002276059	0,00002276059	0,00035194876	0,00000000000	0,00003952260	0,00000441672	0,00000000000	0,00001984641
6687	MONTOPOLI DI SABINA	Lazio	Rieti	0,00003201075	0,00003641414	0,00002464804	0,00005698439	0,00000000000	0,00004882882	0,00005734281	0,00000000000	0,00002627013
7146	MOKRO RIATINO	Lazio	Rieti	0,000016380314	0,000002912841	0,00000291284	0,00000000000	0,00000000000	0,00000000000	0,00000000000	0,00000000000	0,00000000000
7876	NESPOLO	Lazio	Rieti	0,00001250575	0,000001875971	0,00000287258	0,00000456963	0,00000000000	0,00000000000	0,00000000000	0,00000000000	0,00000000000
8585	ORVINO	Lazio	Rieti	0,000014613079	0,00000356323	0,00000356323	0,00000884416	0,00000000000	0,00000000000	0,00000000000	0,00000000000	0,00000000000
8328	ORVINO SABINO	Lazio	Rieti	0,000013103807	0,00000145248	0,00000145248	0,00000000000	0,00000000000	0,00000000000	0,00000000000	0,00000000000	0,00000000000
8498	PERCORSOCCHIANO	Lazio	Rieti	0,0000070478241	0,00000261016	0,00000261016	0,00004693107	0,00000000000	0,00000000000	0,00000000000	0,00000000000	0,00000000000
8513	PETRELLA SALTO	Lazio	Rieti	0,00000000000	0,000001589587	0,000001589587	0,000002881195	0,00000000000	0,00000000000	0,00000000000	0,00000000000	0,00000000000
8736	POGGIO BUSTONE	Lazio	Rieti	0,000004428164	0,000002648253	0,000002648253	0,00000000000	0,00000000000	0,00000000000	0,00000000000	0,00000000000	0,00000000000
8767	POGGIO CATINIC	Lazio	Rieti	0,000003277146	0,000001323315	0,000001323315	0,000002676076	0,00000000000	0,00000000000	0,00000000000	0,00000000000	0,00000000000
8763	POGGIO MARTINO	Lazio	Rieti	0,000011624148	0,00000000000	0,00000000000	0,00000000000	0,00000000000	0,00000000000	0,00000000000	0,00000000000	0,00000000000
8764	POGGIO MOLINO	Lazio	Rieti	0,00000000000	0,00000237363	0,00000237363	0,000006380023	0,00000000000	0,00000000000	0,00000000000	0,00000000000	0,00000000000
8765	POGGIO NATIVO	Lazio	Rieti	0,0000053601884	0,00000000000	0,00000000000	0,00000000000	0,00000000000	0,00000000000	0,00000000000	0,00000000000	0,00000000000
8770	POGGIO SAN LORENZO	Lazio	Rieti	0,000016577869	0,000004538873	0,000004538873	0,00000000000	0,00000000000	0,00000000000	0,00000000000	0,00000000000	0,00000000000
8934	POSTA	Lazio	Rieti	0,0000004438320	0,000001048100	0,000001048100	0,00000000000	0,00000000000	0,00000000000	0,00000000000	0,00000000000	0,00000000000
8941	POZZAGLIA SABINA	Lazio	Rieti	0,00000000000	0,000002744700	0,000002744700	0,00001218889	0,00000000000	0,00000000000	0,00000000000	0,00000000000	0,00000000000
8942	RIETI	Lazio	Rieti	0,00000000000	0,00000000000	0,00000000000	0,00000000000	0,00000000000	0,00000000000	0,00000000000	0,00000000000	0,00000000000
8984	RIVODUTRI	Lazio	Rieti	0,00000000000	0,00000000000	0,00000000000	0,00000000000	0,00000000000	0,00000000000	0,00000000000	0,00000000000	0,00000000000
1445	ROCCA SIMBALDA	Lazio	Rieti	0,00000000000	0,00001235332	0,00001235332	0,00000000000	0,00000000000	0,00000000000	0,00000000000	0,00000000000	0,00000000000
1447	ROCCANTICA	Lazio	Rieti	0,00000000000	0,00000000000	0,00000000000	0,00000000000	0,00000000000	0,00000000000	0,00000000000	0,00000000000	0,00000000000
1713	SALARANO	Lazio	Rieti	0,00000000000	0,00000000000	0,00000000000	0,00000000000	0,00000000000	0,00000000000	0,00000000000	0,00000000000	0,00000000000
8489	ISCARINGLIA	Lazio	Rieti	0,00000000000	0,00000000000	0,00000000000	0,00000000000	0,00000000000	0,00000000000	0,00000000000	0,00000000000	0,00000000000
8881	SILCI	Lazio	Rieti	0,00000000000	0,00000000000	0,00000000000	0,00000000000	0,00000000000	0,00000000000	0,00000000000	0,00000000000	0,00000000000
8899	STIMILIANO	Lazio	Rieti	0,00000000000	0,00000000000	0,00000000000	0,00000000000	0,00000000000	0,00000000000	0,00000000000	0,00000000000	0,00000000000
1046	TARANNO	Lazio	Rieti	0,00000000000	0,00000000000	0,00000000000	0,00000000000	0,00000000000	0,00000000000	0,00000000000	0,00000000000	0,00000000000
1189	TOFFIA	Lazio	Rieti	0,00000000000	0,00000000000	0,00000000000	0,00000000000	0,00000000000	0,00000000000	0,00000000000	0,00000000000	0,00000000000
1288	TORRIN SABINA	Lazio	Rieti	0,00000000000	0,00000000000	0,00000000000	0,00000000000	0,00000000000	0,00000000000	0,00000000000	0,00000000000	0,00000000000
1283	TORRELLA DI SABINA	Lazio	Rieti	0,00000000000	0,00000000000	0,00000000000	0,00000000000	0,00000000000	0,00000000000	0,00000000000	0,00000000000	0,00000000000
6507	TURANIA	Lazio	Rieti	0,00000000000	0,00000000000	0,00000000000	0,00000000000	0,00000000000	0,00000000000	0,00000000000	0,00000000000	0,00000000000
1325	VACONE	Lazio	Rieti	0,00000000000	0,00000000000	0,00000000000	0,00000000000	0,00000000000	0,00000000000	0,00000000000	0,00000000000	0,00000000000
1676	VASO BASINO	Lazio	Rieti	0,00000000000	0,00000000000	0,00000000000	0,00000000000	0,00000000000	0,00000000000	0,00000000000	0,00000000000	0,00000000000
AG82	AFFILE	Lazio	Roma	0,00000000000	0,00000000000	0,00000000000	0,00000000000	0,00000000000	0,00000000000	0,00000000000	0,00000000000	0,00000000000
AG84	AGOSTA	Lazio	Roma	0,00000000000	0,00000000000	0,00000000000	0,00000000000	0,00000000000	0,00000000000	0,00000000000	0,00000000000	0,00000000000
A132	ALBANO LAZIALE	Lazio	Roma	0,00000000000	0,00000000000	0,00000000000	0,00000000000	0,00000000000	0,00000000000	0,00000000000	0,00000000000	0,00000000000
A110	ALLUMIERE	Lazio	Roma	0,00000000000	0,00000000000	0,00000000000	0,00000000000	0,00000000000	0,00000000000	0,00000000000	0,00000000000	0,00000000000
A337	ANGUILLARA SABAZIA	Lazio	Roma	0,00000000000	0,00000000000	0,00000000000	0,00000000000	0,00000000000	0,00000000000	0,00000000000	0,00000000000	0,00000000000
A389	ANTILEDICORRADO	Lazio	Roma	0,00000000000	0,00000000000	0,00000000000	0,00000000000	0,00000000000	0,00000000000	0,00000000000	0,00000000000	0,00000000000
A323	ANZIO	Lazio	Roma	0,00000000000	0,00000000000	0,00000000000	0,00000000000	0,00000000000	0,00000000000	0,00000000000	0,00000000000	0,00000000000
A370	ARCHIAZZO ROMANO	Lazio	Roma	0,00000000000	0,00000000000	0,00000000000	0,00000000000	0,00000000000	0,00000000000	0,00000000000	0,00000000000	0,00000000000
8213	ARDEA	Lazio	Roma	0,00000000000	0,00000000000	0,00000000000	0,00000000000	0,00000000000	0,00000000000	0,00000000000	0,00000000000	0,00000000000
A401	ARICCIA	Lazio	Roma	0,00000000000	0,00000000000	0,00000000000	0,00000000000	0,00000000000	0,00000000000	0,00000000000	0,00000000000	0,00000000000
A445	ARSIZIA	Lazio	Roma	0,00000000000	0,00000000000	0,00000000000	0,00000000000	0,00000000000	0,00000000000	0,00000000000	0,00000000000	0,00000000000
A448	ARTENA	Lazio	Roma	0,00000000000	0,00000000000	0,00000000000	0,00000000000	0,00000000000	0,00000000000	0,00000000000	0,00000000000	0,00000000000
A745	BELLERA	Lazio	Roma	0,00000000000	0,00000000000	0,00000000000	0,00000000000	0,00000000000	0,00000000000	0,00000000000	0,00000000000	0,00000000000
B174	BRACCANNO	Lazio	Roma	0,00000000000	0,00000000000	0,00000000000	0,00000000000	0,00000000000	0,00000000000	0,00000000000	0,00000000000	0,00000000000
B472	CAMERATA NUOVA	Lazio	Roma	0,00000000000	0,00000000000	0,00000000000	0,00000000000	0,00000000000	0,00000000000	0,00000000000	0,00000000000	0,00000000000
B478	CAMPANARO DI ROMA	Lazio	Roma	0,00000000000	0,00000000000	0,00000000000	0,00000000000	0,00000000000	0,00000000000	0,00000000000	0,00000000000	0,00000000000
B576	CANTERANO	Lazio	Roma	0,00000000000	0,00000000000	0,00000000000	0,00000000000	0,00000000000	0,00000000000	0,00000000000	0,00000000000	0,00000000000
B845	CAPENA	Lazio	Roma	0,00000000000	0,00000000000	0,00000000000	0,00000000000	0,00000000000	0,00000000000	0,00000000000	0,00000000000	0,00000000000
B887	CAPRANICA PIRENESTINA	Lazio	Roma	0,00000000000	0,00000000000	0,00000000000	0,00000000000	0,00000000000	0,00000000000	0,00000000000	0,00000000000	0,00000000000
B888	CARPINETO ROMANO	Lazio	Roma	0,00000000000	0,00000000000	0,00000000000	0,00000000000	0,00000000000	0,00000000000	0,00000000000	0,00000000000	0,00000000000
B892	CASAPE	Lazio	Roma	0,00000000000	0,00000000000	0,00000000000	0,00000000000	0,00000000000	0,00000000000	0,00000000000	0,00000000000	0,00000000000
C116	CASTEL GANDOLFO	Lazio	Roma	0,00000000000	0,00000000000	0,00000000000	0,00000000000	0,00000000000	0,00000000000	0,00000000000	0,00000000000	0,00000000000
C203	CASTEL MADAMA	Lazio	Roma	0,00000000000	0,00000000000	0,00000000000	0,00000000000	0,00000000000	0,00000000000	0,00000000000	0,00000000000	0,00000000000
C285	CASTEL SAN PIETRO ROMANO	Lazio	Roma	0,00000000000	0,00000000000	0,00000000000	0,00000000000	0,00000000000	0,00000000000	0,00000000000	0,00000000000	0,00000000000
C237	CASTELNUOVO DI PORTO	Lazio	Roma	0,00000000000	0,00000000000	0,00000000000	0,00000000000	0,00000000000	0,00000000000	0,00000000000	0,00000000000	0,00000000000




Codice cristiano	Denominazione	Regione	Provincia	AMMINISTRAZIONI	POLIZIA LOCALE	ISTRUZIONE PUBBLICA	RIFIUTI	TPL	TERRITORIO E PUBBLICITÀ	SOCIALE	ASILI NIDO	COMPLESSIVO
C389	CAVE	Lazio	Roma	0.00017986932	0.00018531030	0.00016166122	0.00017577657	0.000113614187	0.00016664932	0.00015554352	0.000175841867	0.00017748822
C318	CERRETO LAZIALE	Lazio	Roma	0.00027971911	0.00011827602	0.00002324282	0.00018164662	0.00000000000	0.00002661694	0.00011363878	0.00000000000	0.00011663410
G43	GERVATERI	Lazio	Roma	0.00024535375	0.00005652339	0.00003794567	0.00007797937	0.00000000000	0.00002793869	0.00004606527	0.00000000000	0.00001303030
C582	GERVETERI DI ROMA	Lazio	Roma	0.00045176770	0.00007600186	0.00072793869	0.00005671201	0.00001658389	0.00002671001	0.00002671001	0.00004144760	0.00001458112
M272	CIAMPINO	Lazio	Roma	0.0000563412804	0.00007663686	0.000061040118	0.00006732865	0.00000000000	0.00006732865	0.00006732865	0.00006732865	0.00006732865
C572	CICLAMAIO	Lazio	Roma	0.0000394337759	0.000015741980	0.00002260236	0.00002260236	0.00003485703	0.000030747143	0.000018612035	0.00000000000	0.0000263293144
C702	CINETO ROMANO	Lazio	Roma	0.0000154233443	0.000027231211	0.00001266388	0.000008886076	0.00000000000	0.00001665834	0.00000000000	0.00000000000	0.000011276812
C733	COMITATO CASHA	Lazio	Roma	0.00008456586	0.00008198865	0.00001158583	0.00011585836	0.00004103774	0.000086475936	0.0001001038619	0.000124854138	0.000075048382
C784	CORTELLA SAN PAOLO	Lazio	Roma	0.000040891378	0.00002146723	0.00003560734	0.00002146723	0.00000000000	0.00002146723	0.00002146723	0.00000000000	0.00002146723
C888	COLLEFERRO	Lazio	Roma	0.000039823996	0.00003404233	0.000042297618	0.000042297618	0.00000000000	0.0000398449693	0.0000398449693	0.0000398449693	0.0000398449693
C930	COLONNIA	Lazio	Roma	0.000078230460	0.00004282333	0.000027477789	0.000091474970	0.00000000000	0.00003920238	0.00000000000	0.00000000000	0.00000000000
D581	FRANO ROMANO	Lazio	Roma	0.0000239861032	0.0000181445019	0.0000303214446	0.0000247011000	0.00014183562	0.00002472264	0.00002472264	0.0000378410036	0.0000249838823
D585	FLACCIANO	Lazio	Roma	0.000015678675	0.00001054625	0.00000000000	0.00000000000	0.00000000000	0.00001036236	0.00000000000	0.00000000000	0.00000000000
M297	FUMICIO	Lazio	Roma	0.0001545096510	0.00016650710	0.00018470863	0.00018470863	0.00005605665	0.00018470863	0.00018470863	0.00018470863	0.00018470863
M309	FORTE AUCELIA	Lazio	Roma	0.0000510113870	0.0000367133519	0.00005820400	0.00005820400	0.00002931515	0.000042323760	0.000042323760	0.00003030394128	0.0000510113870
D737	FORMELLO	Lazio	Roma	0.00021052719	0.00018746877	0.000295861797	0.000295861797	0.00000000000	0.000295861797	0.000295861797	0.000295861797	0.000295861797
D735	FROSINATI	Lazio	Roma	0.0000403066872	0.000040714733	0.000043666520	0.000043666520	0.000021878786	0.000043666520	0.000043666520	0.000043666520	0.000043666520
D775	GALICIANO NEL LAZIO	Lazio	Roma	0.000107634109	0.000067747880	0.00010276078	0.0000949374040	0.00000000000	0.000102935667	0.000072265606	0.00000000000	0.0000949374040
D945	GAVINANO	Lazio	Roma	0.0000041835233	0.00001683858	0.000045181837	0.00002303742	0.00000000000	0.000045181837	0.00002303742	0.000038161466	0.000031585249
D948	GENAZZANO	Lazio	Roma	0.000113334017	0.0000160510551	0.00011598908	0.000096479500	0.00000000000	0.00011598908	0.00007406230	0.00000000000	0.0000911399413
D972	GENAZIO DI ROMA	Lazio	Roma	0.0000410014303	0.0000322757530	0.000040151377	0.000041747630	0.000024812035	0.000041747630	0.000039949236	0.0000480938175	0.0000410014303
D978	GERANO	Lazio	Roma	0.0000383866974	0.00001480344	0.00002286718	0.00002486004	0.00000000000	0.000031378215	0.000016733813	0.00000000000	0.00002286718
E651	GORSA	Lazio	Roma	0.00002348434	0.000056526176	0.000015431528	0.00001064578	0.00000000000	0.00002348434	0.00000000000	0.00000000000	0.000015431528
E204	GROTTAFERRATA	Lazio	Roma	0.000037500352	0.000016406497	0.000029641069	0.000019712261	0.000023327236	0.000029641069	0.000029641069	0.000029641069	0.000029641069
E382	GUADONIA MONTECILEO	Lazio	Roma	0.000019427201	0.0000040448903	0.000002209163	0.000009890074	0.00000000000	0.000002209163	0.00000000000	0.00000000000	0.00000000000
E383	JENNE	Lazio	Roma	0.000009742018	0.00000886240	0.00000000000	0.00000964367	0.00000000000	0.00000964367	0.00000000000	0.00000000000	0.00000000000
E382	LABICO	Lazio	Roma	0.000009742018	0.00000886240	0.00000000000	0.00000964367	0.00000000000	0.00000964367	0.00000000000	0.00000000000	0.00000000000
M212	LADRAPOLI	Lazio	Roma	0.0000682217150	0.000062477362	0.000023409616	0.000023409616	0.00000000000	0.000023409616	0.000023409616	0.000023409616	0.000023409616
C767	LARIANO	Lazio	Roma	0.0000205114709	0.0000116488116	0.000022964418	0.000022964418	0.00016248642	0.000022964418	0.000022964418	0.00003122390	0.000022964418
D207	LARIANO EQUO	Lazio	Roma	0.00000000000	0.00000000000	0.00000000000	0.00000000000	0.00000000000	0.00000000000	0.00000000000	0.00000000000	0.00000000000
E575	LIBERZA	Lazio	Roma	0.0000029169890	0.000001915189	0.00000142001	0.000001606516	0.00000000000	0.000001606516	0.000001606516	0.000001606516	0.000001606516
E575	MAGLIANO ROMANO	Lazio	Roma	0.0000029169890	0.000001915189	0.00000142001	0.000001606516	0.00000000000	0.000001606516	0.000001606516	0.000001606516	0.000001606516
B532	MANDATA	Lazio	Roma	0.0000023215093	0.00000028668	0.00000000000	0.000004488340	0.00000000000	0.000004488340	0.00000000000	0.00000000000	0.000004488340
E600	MANZANA	Lazio	Roma	0.000181545864	0.000003427158	0.00017893004	0.000164040667	0.00011664561	0.00017718663	0.00011664561	0.00011664561	0.00011664561
E608	MARANO EQUO	Lazio	Roma	0.000003408022	0.000016209222	0.00002129967	0.000038402939	0.00000000000	0.00002129967	0.00000000000	0.00000000000	0.00002129967
E624	MARCELLINA	Lazio	Roma	0.000111279516	0.000004870675	0.000038391816	0.00004021713	0.00000000000	0.00004021713	0.00000000000	0.00000000000	0.00004021713
E624	MARANO	Lazio	Roma	0.000111279516	0.000004870675	0.000038391816	0.00004021713	0.00000000000	0.00004021713	0.00000000000	0.00000000000	0.00004021713
E634	MAZZANO ROMANO	Lazio	Roma	0.000078600442	0.00005668200	0.000075708653	0.000075708653	0.000043033651	0.000075708653	0.000043033651	0.000075708653	0.000075708653
F634	MENTANA	Lazio	Roma	0.0000506504564	0.000037851863	0.000051037843	0.000047738132	0.00000000000	0.000051037843	0.000037851863	0.00000000000	0.000051037843
F127	MONTAFI	Lazio	Roma	0.00004071319	0.000026875359	0.000036976228	0.000036215821	0.00000000000	0.000036215821	0.000036976228	0.00000000000	0.00004071319
F477	MONTE COMPATRI	Lazio	Roma	0.000193093469	0.00014883481	0.000216307912	0.000195007725	0.00014271778	0.000216307912	0.000195007725	0.00000000000	0.000195007725
F580	MONTE FORZIO CATONE	Lazio	Roma	0.000181545864	0.000003427158	0.00017893004	0.000164040667	0.00011664561	0.00017718663	0.00011664561	0.00011664561	0.00011664561
F504	MONTETIANO	Lazio	Roma	0.000003408022	0.000016209222	0.00002129967	0.000038402939	0.00000000000	0.00002129967	0.00000000000	0.00000000000	0.00002129967
F504	MONTETIANO	Lazio	Roma	0.000003408022	0.000016209222	0.00002129967	0.000038402939	0.00000000000	0.00002129967	0.00000000000	0.00000000000	0.00002129967
F645	MONTELIBRETTI	Lazio	Roma	0.000091632563	0.000042411381	0.000072814507	0.000054676560	0.000024289627	0.000091632563	0.000054676560	0.00011676937	0.000091632563
F611	MONTETORONDO	Lazio	Roma	0.000084455450	0.000054145674	0.000073703265	0.000073703265	0.000036783224	0.000084455450	0.000073703265	0.000073703265	0.000084455450
F682	MONTORO ROMANO	Lazio	Roma	0.000042918174	0.000026722659	0.000034065268	0.000034065268	0.00000000000	0.000026722659	0.000026722659	0.00000000000	0.000026722659
F730	MORCONO	Lazio	Roma	0.0000059252569	0.000001438883	0.00000000000	0.0000059252569	0.00000000000	0.0000059252569	0.00000000000	0.00000000000	0.0000059252569
F687	MORLUPONE	Lazio	Roma	0.000140654140	0.000007202632	0.000138000538	0.000125133988	0.000029298130	0.000125133988	0.000125133988	0.00000000000	0.000125133988
F734	MORLUPONE	Lazio	Roma	0.0000059252569	0.000001438883	0.00000000000	0.0000059252569	0.00000000000	0.0000059252569	0.00000000000	0.00000000000	0.0000059252569
F685	NEMI	Lazio	Roma	0.000004458321	0.0000030512447	0.000005638217	0.000005638217	0.00000000000	0.000005638217	0.00000000000	0.00000000000	0.000005638217
F685	NEMI	Lazio	Roma	0.000004458321	0.0000030512447	0.000005638217	0.000005638217	0.00000000000	0.000005638217	0.00000000000	0.00000000000	0.000005638217
F680	NETTUNO	Lazio	Roma	0.000084455450	0.000054145674	0.000073703265	0.000073703265	0.000036783224	0.000084455450	0.000073703265	0.000073703265	0.000084455450
G222	OLEVANO ROMANO	Lazio	Roma	0.0000059252569	0.000001438883	0.00000000000	0.0000059252569	0.00000000000	0.0000059252569	0.00000000000	0.00000000000	0.0000059252569
G274	PALESTRINA	Lazio	Roma	0.000121527243	0.000084455450	0.00011664561	0.00011664561	0.00000000000	0.00011664561	0.00011664561	0.00011664561	0.00011664561
G289	PALOMBARA BARBA	Lazio	Roma	0.0000220506402	0.0000130232618	0.000020460257	0.0000149270475	0.00000000000	0.000020460257	0.0000149270475	0.00000000000	0.0000220506402
G444	PERCILE	Lazio	Roma	0.000013890043	0.0000027166571	0.000004836356	0.000004836356	0.00000000000	0.0000027166571	0.00000000000	0.00000000000	0.000004836356
G704	PIESONANO	Lazio	Roma	0.000044254503	0.000007444779	0.000013833882	0.000013833882	0.00000000000	0.000007444779	0.00000000000	0.00000000000	0.000007444779
G784	POLI	Lazio	Roma	0.000048444320	0.0000026147286	0.000003369059	0.0000036647460	0.00000000000	0.0000026147286	0.00000000000	0.00000000000	0.0000036647460
G811	POZZEVA	Lazio	Roma	0.000122892801	0.000116403874	0.000208682178	0.000158086566	0.0000563384725	0.000116403874	0.000116403874		

Codice cassata	Denominazione	Regione	Provincia	AMMINISTRAZIONE	POLIZIA LOCALE	ISTRUZIONE PUBBLICA	RIFIUTI	TPL	TERRITORIO E USABILITA'	SOCIALE	ASILI NIDO	COMPLESSIVO
G874	FORNARO ROMANO	Lazio	Roma	0.0003931374184	0.00015579122	0.000222959311	0.00022739646	0.000000000000	0.000000000000	0.00012936552	0.000000000000	0.00022739646
F287	FIANO	Lazio	Roma	0.000163385488	0.000174611728	0.000222959311	0.00014869564	0.000000000000	0.000000000000	0.00018776916	0.000000000000	0.00014869564
F288	FRIGNANO FLAVINO	Lazio	Roma	0.00014604278	0.00009336461	0.00015050452	0.00016834908	0.000000000000	0.000000000000	0.00014408246	0.000000000000	0.00014604278
F300	PROFEDDO	Lazio	Roma	0.00022817202	0.000010282605	0.000032407895	0.00011573269	0.000000000000	0.000000000000	0.00001620080	0.000000000000	0.00003240789
F387	ROCCA SANTERAMO	Lazio	Roma	0.00013242723	0.000001739419	0.000001480067	0.0000000441034	0.000000000000	0.000000000000	0.000002410217	0.000000000000	0.00000148006
F401	ROCCA DI GAVE	Lazio	Roma	0.000015501773	0.000004165237	0.0000000667159	0.0000000000000	0.000000000000	0.000000000000	0.000003540205	0.000000000000	0.00000416523
F404	ROCCA DI PAPE	Lazio	Roma	0.000243836848	0.00017463222	0.000240488241	0.0001844346	0.000000000000	0.000000000000	0.0002628189563	0.000000000000	0.00024383684
F432	ROCCA PIORRA	Lazio	Roma	0.000192438639	0.00014205381	0.000045878007	0.00022868876	0.00011095384	0.000000000000	0.000031158346	0.000000000000	0.00019243863
F441	ROCCA SANTO STEFANO	Lazio	Roma	0.0000252433539	0.000010485716	0.000000001328	0.0000131165192	0.000000000000	0.000000000000	0.0000026657461	0.000000000000	0.00002524335
F441	ROCCAGIONE	Lazio	Roma	0.000019284034	0.000000000000	0.000000000000	0.000000000000	0.000000000000	0.000000000000	0.000000000000	0.000000000000	0.000000000000
F494	ROATE	Lazio	Roma	0.000021934509	0.000000000000	0.000000000000	0.000000000000	0.000000000000	0.000000000000	0.000000000000	0.000000000000	0.00002193450
F501	ROVA	Lazio	Roma	0.000368423653	0.12787778022	0.000126106228	0.0002318538736	0.23118538736	0.000000000000	0.000000000000	0.000000000000	0.00036842365
F618	ROVANO	Lazio	Roma	0.000032811788	0.000000000000	0.000000000000	0.000000000000	0.000000000000	0.000000000000	0.000000000000	0.000000000000	0.00003281178
F688	SACROFANO	Lazio	Roma	0.000124500166	0.000000000000	0.000000000000	0.00014870000	0.000000000000	0.000000000000	0.000000000000	0.000000000000	0.00012450016
F745	SAMBUCI	Lazio	Roma	0.00003242422	0.000000000000	0.000000000000	0.000000000000	0.000000000000	0.000000000000	0.000000000000	0.000000000000	0.00003242422
F751	SAN CESAREO	Lazio	Roma	0.000000000000	0.000000000000	0.000000000000	0.000000000000	0.000000000000	0.000000000000	0.000000000000	0.000000000000	0.000000000000
F842	SAN GREGORIO DA SASSUOLA	Lazio	Roma	0.000000000000	0.000000000000	0.000000000000	0.000000000000	0.000000000000	0.000000000000	0.000000000000	0.000000000000	0.000000000000
F725	SAN POLO DE' GALVANI	Lazio	Roma	0.000000000000	0.000000000000	0.000000000000	0.000000000000	0.000000000000	0.000000000000	0.000000000000	0.000000000000	0.000000000000
F800	SAN VITO ROMANO	Lazio	Roma	0.000000000000	0.000000000000	0.000000000000	0.000000000000	0.000000000000	0.000000000000	0.000000000000	0.000000000000	0.000000000000
F284	SANT'ANGELO ROMANO	Lazio	Roma	0.000000000000	0.000000000000	0.000000000000	0.000000000000	0.000000000000	0.000000000000	0.000000000000	0.000000000000	0.000000000000
F352	SANT'ORFESTE	Lazio	Roma	0.000000000000	0.000000000000	0.000000000000	0.000000000000	0.000000000000	0.000000000000	0.000000000000	0.000000000000	0.000000000000
F285	SANTA MARINELLA	Lazio	Roma	0.000000000000	0.000000000000	0.000000000000	0.000000000000	0.000000000000	0.000000000000	0.000000000000	0.000000000000	0.000000000000
F234	SARACINESCO	Lazio	Roma	0.000000000000	0.000000000000	0.000000000000	0.000000000000	0.000000000000	0.000000000000	0.000000000000	0.000000000000	0.000000000000
F753	SEGGI	Lazio	Roma	0.000000000000	0.000000000000	0.000000000000	0.000000000000	0.000000000000	0.000000000000	0.000000000000	0.000000000000	0.000000000000
F802	SERRAJO	Lazio	Roma	0.000174947074	0.000000000000	0.000000000000	0.000000000000	0.000000000000	0.000000000000	0.000000000000	0.000000000000	0.00017494707
L182	TOLFA	Lazio	Roma	0.000000000000	0.000000000000	0.000000000000	0.000000000000	0.000000000000	0.000000000000	0.000000000000	0.000000000000	0.000000000000
L302	TORRITA TIBERRINA	Lazio	Roma	0.000000000000	0.000000000000	0.000000000000	0.000000000000	0.000000000000	0.000000000000	0.000000000000	0.000000000000	0.000000000000
L401	TREMSIANO ROMANO	Lazio	Roma	0.000000000000	0.000000000000	0.000000000000	0.000000000000	0.000000000000	0.000000000000	0.000000000000	0.000000000000	0.000000000000
L611	VALLEPIETRA	Lazio	Roma	0.000000000000	0.000000000000	0.000000000000	0.000000000000	0.000000000000	0.000000000000	0.000000000000	0.000000000000	0.000000000000
L625	VALLINFREDI	Lazio	Roma	0.000000000000	0.000000000000	0.000000000000	0.000000000000	0.000000000000	0.000000000000	0.000000000000	0.000000000000	0.000000000000
L639	VALLONTONE	Lazio	Roma	0.000000000000	0.000000000000	0.000000000000	0.000000000000	0.000000000000	0.000000000000	0.000000000000	0.000000000000	0.000000000000
L719	VELLETRI	Lazio	Roma	0.000000000000	0.000000000000	0.000000000000	0.000000000000	0.000000000000	0.000000000000	0.000000000000	0.000000000000	0.000000000000
L861	VICOVARO	Lazio	Roma	0.000000000000	0.000000000000	0.000000000000	0.000000000000	0.000000000000	0.000000000000	0.000000000000	0.000000000000	0.000000000000
M855	VIVARO ROMANO	Lazio	Roma	0.000000000000	0.000000000000	0.000000000000	0.000000000000	0.000000000000	0.000000000000	0.000000000000	0.000000000000	0.000000000000
M141	ZANASCOLO	Lazio	Roma	0.000000000000	0.000000000000	0.000000000000	0.000000000000	0.000000000000	0.000000000000	0.000000000000	0.000000000000	0.000000000000
A640	ACQUAFEDICENTE	Lazio	Viterbo	0.000000000000	0.000000000000	0.000000000000	0.000000000000	0.000000000000	0.000000000000	0.000000000000	0.000000000000	0.000000000000
A642	ARLEM DI CASTRO	Lazio	Viterbo	0.000000000000	0.000000000000	0.000000000000	0.000000000000	0.000000000000	0.000000000000	0.000000000000	0.000000000000	0.000000000000
A677	BAGNOREGIO	Lazio	Viterbo	0.000000000000	0.000000000000	0.000000000000	0.000000000000	0.000000000000	0.000000000000	0.000000000000	0.000000000000	0.000000000000
A678	BARBARANO ROMANO	Lazio	Viterbo	0.000000000000	0.000000000000	0.000000000000	0.000000000000	0.000000000000	0.000000000000	0.000000000000	0.000000000000	0.000000000000
A705	BASSANO IN TEVERNA	Lazio	Viterbo	0.000000000000	0.000000000000	0.000000000000	0.000000000000	0.000000000000	0.000000000000	0.000000000000	0.000000000000	0.000000000000
A764	BASSANO ROMANO	Lazio	Viterbo	0.000000000000	0.000000000000	0.000000000000	0.000000000000	0.000000000000	0.000000000000	0.000000000000	0.000000000000	0.000000000000
A857	BIELLA	Lazio	Viterbo	0.000000000000	0.000000000000	0.000000000000	0.000000000000	0.000000000000	0.000000000000	0.000000000000	0.000000000000	0.000000000000
A940	BOLSENA	Lazio	Viterbo	0.000000000000	0.000000000000	0.000000000000	0.000000000000	0.000000000000	0.000000000000	0.000000000000	0.000000000000	0.000000000000
A945	BORGARZO	Lazio	Viterbo	0.000000000000	0.000000000000	0.000000000000	0.000000000000	0.000000000000	0.000000000000	0.000000000000	0.000000000000	0.000000000000
B888	CALCATRA	Lazio	Viterbo	0.000000000000	0.000000000000	0.000000000000	0.000000000000	0.000000000000	0.000000000000	0.000000000000	0.000000000000	0.000000000000
B557	CARPINIA	Lazio	Viterbo	0.000000000000	0.000000000000	0.000000000000	0.000000000000	0.000000000000	0.000000000000	0.000000000000	0.000000000000	0.000000000000
B604	CANTINO	Lazio	Viterbo	0.000000000000	0.000000000000	0.000000000000	0.000000000000	0.000000000000	0.000000000000	0.000000000000	0.000000000000	0.000000000000
B683	CAPADMONTE	Lazio	Viterbo	0.000000000000	0.000000000000	0.000000000000	0.000000000000	0.000000000000	0.000000000000	0.000000000000	0.000000000000	0.000000000000
B685	CAPRANICA	Lazio	Viterbo	0.000000000000	0.000000000000	0.000000000000	0.000000000000	0.000000000000	0.000000000000	0.000000000000	0.000000000000	0.000000000000
B735	CAPRAROLA	Lazio	Viterbo	0.000000000000	0.000000000000	0.000000000000	0.000000000000	0.000000000000	0.000000000000	0.000000000000	0.000000000000	0.000000000000
C285	CASAL SANITALE	Lazio	Viterbo	0.000000000000	0.000000000000	0.000000000000	0.000000000000	0.000000000000	0.000000000000	0.000000000000	0.000000000000	0.000000000000
C315	CASTELIONE IN TEVERINA	Lazio	Viterbo	0.000000000000	0.000000000000	0.000000000000	0.000000000000	0.000000000000	0.000000000000	0.000000000000	0.000000000000	0.000000000000
C447	CELLERE	Lazio	Viterbo	0.000000000000	0.000000000000	0.000000000000	0.000000000000	0.000000000000	0.000000000000	0.000000000000	0.000000000000	0.000000000000
C785	CIVITA CASTELLANA	Lazio	Viterbo	0.000000000000	0.000000000000	0.000000000000	0.000000000000	0.000000000000	0.000000000000	0.000000000000	0.000000000000	0.000000000000
C780	CIVITELLA D'AGLIANO	Lazio	Viterbo	0.000000000000	0.000000000000	0.000000000000	0.000000000000	0.000000000000	0.000000000000	0.000000000000	0.000000000000	0.000000000000
C888	CORCHIANO	Lazio	Viterbo	0.000000000000	0.000000000000	0.000000000000	0.000000000000	0.000000000000	0.000000000000	0.000000000000	0.000000000000	0.000000000000

Codice civiltà	Denominazione	Regione	Provincia	AMMINISTRAZIONI	POLIZIA LOCALE	ISTRUZIONE PUBBLICA	RIFIUTI	TPL	TERRITORIO E PUBBLICITÀ	SOCIALE	ASILI NIDO	COMPLESSIVO
D422	FABRICA DI ROMA	Lazio	Viterbo	0,000144125824	0,000089525833	0,000133602253	0,000105657069	0,000000000000	0,000433112846	0,000112952433	0,0000175101887	0,000116237124
D475	FALERIA	Lazio	Viterbo	0,000044591418	0,000023841568	0,000036781634	0,000042239466	0,000000000000	0,000042686803	0,000028753253	0,000037572757	0,000032525654
D503	FARNESE	Lazio	Viterbo	0,0000642196615	0,000016421889	0,000025962122	0,000025962122	0,000000000000	0,000045268862	0,000023008143	0,000000000000	0,000025962122
D570	GALLIESTE	Lazio	Viterbo	0,000089716178	0,000030618534	0,000014081618	0,000045982133	0,000025219778	0,00001194247	0,000040300120	0,000000000000	0,000045982133
E126	GRAZIOSI	Lazio	Viterbo	0,0000343624037	0,000015130571	0,000027050519	0,0000288123965	0,000000000000	0,000041044068	0,000020045125529	0,000000000000	0,000041044068
E128	GRAFFIGNANO	Lazio	Viterbo	0,0000333650224	0,000033322035	0,000033239125	0,000033239125	0,000023298203	0,000041254328	0,000020045125529	0,000000000000	0,000033239125
E210	SCOTTE DI CASTRO	Lazio	Viterbo	0,000064307103	0,000031843838	0,000062705161	0,000062705161	0,000000000000	0,000064040088	0,0000333650224	0,000000000000	0,000064040088
E330	ISCHIA DI CASTRO	Lazio	Viterbo	0,000026708235	0,000026510438	0,000026510438	0,000026510438	0,000026510438	0,000026510438	0,000026510438	0,000026510438	0,000026510438
E427	LATRINA	Lazio	Viterbo	0,000027650757	0,000005672221	0,000005622688	0,000015810922	0,000000000000	0,00002470013	0,000015162274	0,000000000000	0,000015162274
E713	LUBRIANO	Lazio	Viterbo	0,00001977921	0,000012470013	0,000012470013	0,000012470013	0,000000000000	0,000027162981	0,000015162274	0,000000000000	0,000015162274
E978	MARTA	Lazio	Viterbo	0,000081628982	0,000054381711	0,000038680168	0,00004967973	0,000000000000	0,00004967973	0,00004967973	0,000000000000	0,00004967973
F418	MONTALTO DI CASTRO	Lazio	Viterbo	0,000023229817	0,000018210953	0,000018210953	0,000023229817	0,000000000000	0,0000483684384	0,000023229817	0,000000000000	0,000023229817
F603	MONTETUSCANO	Lazio	Viterbo	0,0000053030104	0,000007444881	0,000007444881	0,000007444881	0,000000000000	0,000005170505	0,000005170505	0,000000000000	0,000005170505
F489	MONTETUSCANO	Lazio	Viterbo	0,000026752548	0,000017564833	0,0000153877310	0,0000265184781	0,00012324033	0,000037542113	0,000022300088	0,000022300088	0,000022300088
F606	MONTETUSCANO	Lazio	Viterbo	0,000010445059	0,00000963510	0,00000963510	0,00000963510	0,000000000000	0,00000963510	0,00000963510	0,000000000000	0,00000963510
F686	NEPI	Lazio	Viterbo	0,000165853729	0,00010423814	0,00002386564	0,00002386564	0,000000000000	0,000077596142	0,000034738775	0,000023475560	0,000077596142
G085	ORVINO	Lazio	Viterbo	0,000031160779	0,000011598173	0,000011598173	0,000022106437	0,000000000000	0,00004022804	0,000039171708	0,000000000000	0,00004022804
G111	ORCIDIO ROMANO	Lazio	Viterbo	0,000065642366	0,000039657508	0,000081177817	0,000039642066	0,000000000000	0,000073633488	0,00004967973	0,000000000000	0,000073633488
G135	ORTE	Lazio	Viterbo	0,000173494429	0,000042460970	0,000042460970	0,000042460970	0,000042460970	0,000042460970	0,000042460970	0,000000000000	0,000042460970
G571	PIANSANO	Lazio	Viterbo	0,000049234888	0,000015743359	0,000026010657	0,000026010657	0,000000000000	0,000048650414	0,000026010657	0,000000000000	0,000048650414
H071	PROCELNO	Lazio	Viterbo	0,000024473789	0,000002473789	0,000002473789	0,000002473789	0,000000000000	0,000024473789	0,000002473789	0,000000000000	0,000024473789
H384	ROCCIGLIONE	Lazio	Viterbo	0,000184054549	0,0000104068518	0,0000104068518	0,0000104068518	0,000000000000	0,0000184068518	0,0000104068518	0,000000000000	0,0000184068518
H480	SAN LORENZO NUOVO	Lazio	Viterbo	0,000015835336	0,000033527659	0,000033527659	0,000033527659	0,000000000000	0,000033527659	0,000033527659	0,000000000000	0,000033527659
H655	SCIARANO VEL CHINO	Lazio	Viterbo	0,000164381158	0,000066861694	0,000010861622	0,000010861622	0,000000000000	0,000010861622	0,000010861622	0,000000000000	0,000010861622
L077	SUTRI	Lazio	Viterbo	0,000125435872	0,000067897843	0,000010720058	0,000010720058	0,000000000000	0,000032321009	0,000027223841	0,000000000000	0,000032321009
D024	TARQUINIA	Lazio	Viterbo	0,0000367244757	0,0000363535813	0,000021289783	0,0000363535813	0,000000000000	0,000048027391	0,000021289783	0,000000000000	0,000048027391
L160	TESSERANNO	Lazio	Viterbo	0,000014800757	0,000033883308	0,0000025624618	0,0000025624618	0,000000000000	0,00002565988	0,0000025624618	0,000000000000	0,00002565988
L310	TUSCANIA	Lazio	Viterbo	0,000178565129	0,000010329254	0,0000027823	0,000017788026	0,000000000000	0,00002140485	0,000019215093	0,000000000000	0,00002140485
L569	VALENTANO	Lazio	Viterbo	0,000055009269	0,000033588560	0,00004380124	0,00004380124	0,000000000000	0,00004380124	0,00004380124	0,000000000000	0,00004380124
L672	VALERANO	Lazio	Viterbo	0,00005493165	0,00002865872	0,00003516761	0,00003516761	0,000000000000	0,00003516761	0,00003516761	0,000000000000	0,00003516761
A721	VASARIELLO	Lazio	Viterbo	0,000078793937	0,000033737491	0,000039593868	0,000039593868	0,000000000000	0,000039593868	0,000039593868	0,000000000000	0,000039593868
L713	VIENNO	Lazio	Viterbo	0,00001413982	0,000025939443	0,000000000000	0,000000000000	0,000000000000	0,000025939443	0,000000000000	0,000000000000	0,000025939443
L814	VETRALLA	Lazio	Viterbo	0,0000236287371	0,000018015967	0,0000189100626	0,0000236287371	0,000000000000	0,0000236287371	0,0000236287371	0,000000000000	0,0000236287371
L882	VIGNANELLO	Lazio	Viterbo	0,000094381937	0,000048169615	0,000075867245	0,000075867245	0,000000000000	0,000075867245	0,000075867245	0,000000000000	0,000075867245
H913	VILLA SAN GIOVANNI IN TUSCIA	Lazio	Viterbo	0,000030635860	0,00001428638	0,00001428638	0,00001428638	0,000000000000	0,00001428638	0,00001428638	0,000000000000	0,00001428638
M082	VITERBO	Lazio	Viterbo	0,001275922617	0,001185748914	0,001134975959	0,001253344922	0,00204890929	0,001436439334	0,001311542772	0,000000000000	0,001253344922
M088	VITORCHIANO	Lazio	Viterbo	0,000087766012	0,00004437045	0,000006575864	0,000073080402	0,000000000000	0,00004437045	0,000006575864	0,000000000000	0,000073080402
A388	AREZZANO	Liguria	Genova	0,000256273949	0,000222865368	0,000109500818	0,000256273949	0,000000000000	0,000256273949	0,000256273949	0,000000000000	0,000256273949
A385	AREZZANO	Liguria	Genova	0,000044680276	0,000026939371	0,000019075863	0,000042064067	0,000011542772	0,000044680276	0,000026939371	0,000000000000	0,000044680276
A888	BARGASCI	Liguria	Genova	0,000059234868	0,0000305938735	0,000041007761	0,000040438883	0,00002820705	0,00003268292	0,000032703181	0,000000000000	0,00003268292
A822	BORGASCO	Liguria	Genova	0,000032204899	0,000004818849	0,000078977803	0,000077951770	0,00003922638	0,00003943841	0,000000000000	0,00003922638	0,00003922638
B057	BORGOMASCA	Liguria	Genova	0,0000080332018	0,0000025148773	0,0000040721970	0,0000040721970	0,00002382448	0,00002382448	0,000000000000	0,000000000000	0,00002382448
B232	BUSALLA	Liguria	Genova	0,00011539286	0,000080135120	0,00007088803	0,000080135120	0,000000000000	0,00007088803	0,000080135120	0,000000000000	0,00007088803
B460	CAMOGI	Liguria	Genova	0,000148681738	0,0000115317742	0,000038606764	0,000038417155	0,000071101326	0,000038606764	0,00004735205	0,000000000000	0,000038606764
B538	CAMPOLIGURE	Liguria	Genova	0,00008725184	0,000054810093	0,000051756213	0,000054810093	0,000028025819	0,00004735205	0,00004735205	0,000000000000	0,00004735205
B551	CAMPOMORONE	Liguria	Genova	0,000136519580	0,000006381626	0,00002685748	0,000006381626	0,000000000000	0,0000136519580	0,000006381626	0,000000000000	0,0000136519580
B728	CARRASCO	Liguria	Genova	0,000075583877	0,00000582114	0,00000582114	0,00000582114	0,000000000000	0,000075583877	0,00000582114	0,000000000000	0,000075583877
B938	CASARZA LIGURE	Liguria	Genova	0,000125657697	0,000070441347	0,000008393788	0,000070441347	0,000038618334	0,000038618334	0,000038618334	0,000000000000	0,000038618334
B958	CASALE	Liguria	Genova	0,00006774340	0,000056538120	0,000044278617	0,000044278617	0,000000000000	0,000056538120	0,000044278617	0,000000000000	0,000056538120
C302	CAS IGONE CHIAVARESE	Liguria	Genova	0,0000303687352	0,000017000515	0,00001303203	0,0000303687352	0,000000000000	0,0000303687352	0,0000303687352	0,000000000000	0,0000303687352
C481	GERANESI	Liguria	Genova	0,00008202388	0,000045844419	0,00002289801	0,000045844419	0,00002389506	0,00008202388	0,000045844419	0,000000000000	0,00008202388
C621	CHIAVARI	Liguria	Genova	0,000005088931	0,000005088931	0,000005088931	0,000005088931	0,000000000000	0,000005088931	0,000005088931	0,000000000000	0,000005088931
C673	COGNÀ	Liguria	Genova	0,00005523434	0,00003132523	0,00004590384	0,00004590384	0,000000000000	0,00005523434	0,00003132523	0,000000000000	0,00005523434
C823	COGNETO	Liguria	Genova	0,000206492817	0,000016220603	0,000016220603	0,000016220603	0,000000000000	0,000206492817	0,000016220603	0,000000000000	0,000206492817
CR2	COGORNO	Liguria	Genova	0,000019862807	0,000007164088	0,000007164088	0,000019862807	0,000000000000	0,000019862807	0,000007164088	0,000000000000	0,000019862807
D195	CORREGGIA LIGURE	Liguria	Genova	0,000011886558	0,000002452167	0,000002452167	0,000011886558	0,000000000000	0,000011886558	0,000002452167	0,000000000000	0,000011886558
D755	CROSEFIESCHI	Liguria	Genova	0,000025896223	0,000005087203	0,000005087203	0,000025896223	0,000000000000	0,000025896223	0,000005087203	0,000000000000	0,000025896223
D255	DAVANGIA	Liguria	Genova	0,000040733007	0,00001198396	0,00003721033	0,00003721033	0,000000000000	0,000040733007	0,00001198396	0,000000000000	0,000040733007
D609	FASCIÀ	Liguria	Genova	0,00001015721	0,000001248227	0,00000788034	0,00000788034	0,00001770161	0,00001015721	0,000001248227	0,	


Codice civiltà	Denominazione	Regione	Provincia	AMMINISTRAZIONI	POLIZIA LOCALE	ISTRUZIONE PUBBLICA	RIFIUTI	TPL	TERRITORIO E PUBBLICITÀ	SOCIALE	ASILI NIDO	COMPLESSIVO
D512	FAVALE DI VALVARO	Liguria	Genova	0,000019518317	0,000005679337	0,000019099683	0,000000265793	0,000004503838	0,000002840111	0,000000523108	0,000000000000	0,000000000000
D517	FONFAMBOGNA	Liguria	Genova	0,000017973481	0,000003886522	0,000002007188	0,000014878664	0,000003501848	0,000004879584	0,000000442381	0,000000000000	0,000000087261
D599	GENOVA	Liguria	Genova	0,012113427039	0,020041310748	0,000000000000	0,000000000000	0,000000000000	0,000000000000	0,000000000000	0,000000000000	0,000000000000
D599	GORRETO	Liguria	Genova	0,000013033234	0,000001116321	0,000000000000	0,000000000000	0,000000000000	0,000000000000	0,000000000000	0,000000000000	0,000000000000
E341	ISOLA DEL GANTONE	Liguria	Genova	0,0000044109302	0,000002320945	0,000000000000	0,000000000000	0,000000000000	0,000000000000	0,000000000000	0,000000000000	0,000000000000
E488	LAVAGNA	Liguria	Genova	0,0000295615182	0,000028682632	0,000000000000	0,000000000000	0,000000000000	0,000000000000	0,000000000000	0,000000000000	0,000000000000
E519	LEMI	Liguria	Genova	0,000003170355	0,000002561144	0,000000000000	0,000000000000	0,000000000000	0,000000000000	0,000000000000	0,000000000000	0,000000000000
E555	LORSICA	Liguria	Genova	0,000017545633	0,000000481039	0,000000000000	0,000000000000	0,000000000000	0,000000000000	0,000000000000	0,000000000000	0,000000000000
E737	LUARICO	Liguria	Genova	0,000043826240	0,000015693855	0,000003356207	0,000003383810	0,000000000000	0,000000000000	0,000000000000	0,000000000000	0,000000000000
F020	MASONE	Liguria	Genova	0,000000000000	0,000000000000	0,000000000000	0,000000000000	0,000000000000	0,000000000000	0,000000000000	0,000000000000	0,000000000000
F048	MELE	Liguria	Genova	0,000008230388	0,000000000000	0,000000000000	0,000000000000	0,000000000000	0,000000000000	0,000000000000	0,000000000000	0,000000000000
F173	MEZZANEGO	Liguria	Genova	0,000003882290	0,000001746634	0,000000000000	0,000000000000	0,000000000000	0,000000000000	0,000000000000	0,000000000000	0,000000000000
F202	MIGNANELLA	Liguria	Genova	0,000007384319	0,000000000000	0,000000000000	0,000000000000	0,000000000000	0,000000000000	0,000000000000	0,000000000000	0,000000000000
F266	MOONENIA	Liguria	Genova	0,000006953930	0,000000000000	0,000000000000	0,000000000000	0,000000000000	0,000000000000	0,000000000000	0,000000000000	0,000000000000
F364	MONTEGLIA	Liguria	Genova	0,000000444049	0,000000000000	0,000000000000	0,000000000000	0,000000000000	0,000000000000	0,000000000000	0,000000000000	0,000000000000
F445	MONTEBRUNO	Liguria	Genova	0,000014881853	0,000000401397	0,000000000000	0,000000000000	0,000000000000	0,000000000000	0,000000000000	0,000000000000	0,000000000000
F682	MONTEGGIO	Liguria	Genova	0,000005523259	0,000002184212	0,000000000000	0,000000000000	0,000000000000	0,000000000000	0,000000000000	0,000000000000	0,000000000000
F688	MONTE	Liguria	Genova	0,000006163019	0,000000000000	0,000000000000	0,000000000000	0,000000000000	0,000000000000	0,000000000000	0,000000000000	0,000000000000
F688	NIERONE	Liguria	Genova	0,000000000000	0,000000000000	0,000000000000	0,000000000000	0,000000000000	0,000000000000	0,000000000000	0,000000000000	0,000000000000
G083	ORERO	Liguria	Genova	0,0000029531023	0,000000000000	0,000000000000	0,000000000000	0,000000000000	0,000000000000	0,000000000000	0,000000000000	0,000000000000
G345	PEVE LIGURE	Liguria	Genova	0,000019494076	0,000000000000	0,000000000000	0,000000000000	0,000000000000	0,000000000000	0,000000000000	0,000000000000	0,000000000000
G313	PORTOFINO	Liguria	Genova	0,000005503102	0,000000450942	0,000000000000	0,000000000000	0,000000000000	0,000000000000	0,000000000000	0,000000000000	0,000000000000
H373	PROGATA	Liguria	Genova	0,0000040161701	0,000000000000	0,000000000000	0,000000000000	0,000000000000	0,000000000000	0,000000000000	0,000000000000	0,000000000000
H183	RAPIELLO	Liguria	Genova	0,000000000000	0,000000000000	0,000000000000	0,000000000000	0,000000000000	0,000000000000	0,000000000000	0,000000000000	0,000000000000
H212	RECCO	Liguria	Genova	0,000019520747	0,000000000000	0,000000000000	0,000000000000	0,000000000000	0,000000000000	0,000000000000	0,000000000000	0,000000000000
H238	REZZAGLIO	Liguria	Genova	0,000000000000	0,000000000000	0,000000000000	0,000000000000	0,000000000000	0,000000000000	0,000000000000	0,000000000000	0,000000000000
H355	RONGO SCRIVIA	Liguria	Genova	0,000000000000	0,000000000000	0,000000000000	0,000000000000	0,000000000000	0,000000000000	0,000000000000	0,000000000000	0,000000000000
H445	RONDANINA	Liguria	Genova	0,000000000000	0,000000000000	0,000000000000	0,000000000000	0,000000000000	0,000000000000	0,000000000000	0,000000000000	0,000000000000
H459	ROVERNO	Liguria	Genova	0,0000029201189	0,000000000000	0,000000000000	0,000000000000	0,000000000000	0,000000000000	0,000000000000	0,000000000000	0,000000000000
H482	SANTA MARGHERITA LIGURE	Liguria	Genova	0,000000000000	0,000000000000	0,000000000000	0,000000000000	0,000000000000	0,000000000000	0,000000000000	0,000000000000	0,000000000000
H486	SANTO STEFANO D'AVETO	Liguria	Genova	0,000000000000	0,000000000000	0,000000000000	0,000000000000	0,000000000000	0,000000000000	0,000000000000	0,000000000000	0,000000000000
I046	SANTOLORESE	Liguria	Genova	0,000011843493	0,000000000000	0,000000000000	0,000000000000	0,000000000000	0,000000000000	0,000000000000	0,000000000000	0,000000000000
I225	SANTA MARGHERITA LIGURE	Liguria	Genova	0,000000000000	0,000000000000	0,000000000000	0,000000000000	0,000000000000	0,000000000000	0,000000000000	0,000000000000	0,000000000000
I475	SAVIGNO	Liguria	Genova	0,0000045417610	0,000000000000	0,000000000000	0,000000000000	0,000000000000	0,000000000000	0,000000000000	0,000000000000	0,000000000000
I475	SAVIGNO	Liguria	Genova	0,000000000000	0,000000000000	0,000000000000	0,000000000000	0,000000000000	0,000000000000	0,000000000000	0,000000000000	0,000000000000
I475	SIERRA RIGIO	Liguria	Genova	0,000000000000	0,000000000000	0,000000000000	0,000000000000	0,000000000000	0,000000000000	0,000000000000	0,000000000000	0,000000000000
I653	SESTRI LEVANTE	Liguria	Genova	0,000000000000	0,000000000000	0,000000000000	0,000000000000	0,000000000000	0,000000000000	0,000000000000	0,000000000000	0,000000000000
I652	ISSERI	Liguria	Genova	0,000000000000	0,000000000000	0,000000000000	0,000000000000	0,000000000000	0,000000000000	0,000000000000	0,000000000000	0,000000000000
L187	TIGLIETO	Liguria	Genova	0,000000000000	0,000000000000	0,000000000000	0,000000000000	0,000000000000	0,000000000000	0,000000000000	0,000000000000	0,000000000000
L288	TORRIGLIA	Liguria	Genova	0,000000000000	0,000000000000	0,000000000000	0,000000000000	0,000000000000	0,000000000000	0,000000000000	0,000000000000	0,000000000000
L416	TRIBOGNA	Liguria	Genova	0,000000000000	0,000000000000	0,000000000000	0,000000000000	0,000000000000	0,000000000000	0,000000000000	0,000000000000	0,000000000000
L507	URBIO	Liguria	Genova	0,000000000000	0,000000000000	0,000000000000	0,000000000000	0,000000000000	0,000000000000	0,000000000000	0,000000000000	0,000000000000
L546	VALBRENNA	Liguria	Genova	0,000000000000	0,000000000000	0,000000000000	0,000000000000	0,000000000000	0,000000000000	0,000000000000	0,000000000000	0,000000000000
M055	AGORRA	Liguria	Genova	0,000000000000	0,000000000000	0,000000000000	0,000000000000	0,000000000000	0,000000000000	0,000000000000	0,000000000000	0,000000000000
M182	ZADAGLI	Liguria	Genova	0,000000000000	0,000000000000	0,000000000000	0,000000000000	0,000000000000	0,000000000000	0,000000000000	0,000000000000	0,000000000000
A111	ARCOLE	Liguria	Imperia	0,000018661687	0,000000000000	0,000000000000	0,000000000000	0,000000000000	0,000000000000	0,000000000000	0,000000000000	0,000000000000
A338	ARIGNALE	Liguria	Imperia	0,000000000000	0,000000000000	0,000000000000	0,000000000000	0,000000000000	0,000000000000	0,000000000000	0,000000000000	0,000000000000
A418	ARJO	Liguria	Imperia	0,000000000000	0,000000000000	0,000000000000	0,000000000000	0,000000000000	0,000000000000	0,000000000000	0,000000000000	0,000000000000
A418	ARJO	Liguria	Imperia	0,000000000000	0,000000000000	0,000000000000	0,000000000000	0,000000000000	0,000000000000	0,000000000000	0,000000000000	0,000000000000
A418	ARJO	Liguria	Imperia	0,000000000000	0,000000000000	0,000000000000	0,000000000000	0,000000000000	0,000000000000	0,000000000000	0,000000000000	0,000000000000
A538	BADALUGO	Liguria	Imperia	0,000000000000	0,000000000000	0,000000000000	0,000000000000	0,000000000000	0,000000000000	0,000000000000	0,000000000000	0,000000000000
A538	BADALUGO	Liguria	Imperia	0,000000000000	0,000000000000	0,000000000000	0,000000000000	0,000000000000	0,000000000000	0,000000000000	0,000000000000	0,000000000000
A538	BADALUGO	Liguria	Imperia	0,000000000000	0,000000000000	0,000000000000	0,000000000000	0,000000000000	0,000000000000	0,000000000000	0,000000000000	0,000000000000
A538	BADALUGO	Liguria	Imperia	0,000000000000	0,000000000000	0,000000000000	0,000000000000	0,000000000000	0,000000000000	0,000000000000	0,000000000000	0,000000000000
A538	BADALUGO	Liguria	Imperia	0,000000000000	0,000000000000	0,000000000000	0,000000000000	0,00000000				

Codice cassata	Denominazione	Regione	Provincia	AMMINISTRAZIONE	POLIZIA LOCALE	ISTRUZIONE PUBBLICA	RIFIUTI	TPL	TERRITORIO E VIABILITA'	SOCIALE	ASILI NIDO	COMPLESSIVO
C45	CASSELLARO	Liguria	Imperia	0,00003589582	0,00001589725	0,00001669725	0,00001669725	0,00001669725	0,00001669725	0,00001669725	0,00001669725	0,00001669725
C51	GERMANA	Liguria	Imperia	0,00003938400	0,0000182478	0,0000182478	0,0000182478	0,0000182478	0,0000182478	0,0000182478	0,0000182478	0,0000182478
C57R	GERVO	Liguria	Imperia	0,00004462349	0,00002497467	0,00002497467	0,00002497467	0,00002497467	0,00002497467	0,00002497467	0,00002497467	0,00002497467
C57R	CREDO	Liguria	Imperia	0,00001283629	0,00002286515	0,00002286515	0,00002286515	0,00002286515	0,00002286515	0,00002286515	0,00002286515	0,00002286515
C587	CHUSANICO	Liguria	Imperia	0,00001430762	0,00001161635	0,00001161635	0,00001161635	0,00001161635	0,00001161635	0,00001161635	0,00001161635	0,00001161635
C587	CHUSAVECCHIA	Liguria	Imperia	0,00001787870	0,00001841639	0,00001841639	0,00001841639	0,00001841639	0,00001841639	0,00001841639	0,00001841639	0,00001841639
C718	CHRESSA	Liguria	Imperia	0,00002476680	0,00002413078	0,00002413078	0,00002413078	0,00002413078	0,00002413078	0,00002413078	0,00002413078	0,00002413078
C785	COVEZZA	Liguria	Imperia	0,00002313337	0,00001057824	0,00001057824	0,00001057824	0,00001057824	0,00001057824	0,00001057824	0,00001057824	0,00001057824
C887	CORSO DI ARROSSIA	Liguria	Imperia	0,00001784236	0,00002335889	0,00002335889	0,00002335889	0,00002335889	0,00002335889	0,00002335889	0,00002335889	0,00002335889
D114	COSTARANERA	Liguria	Imperia	0,00002890977	0,00001283982	0,00001283982	0,00001283982	0,00001283982	0,00001283982	0,00001283982	0,00001283982	0,00001283982
D293	DIANO ARENTINO	Liguria	Imperia	0,00002380929	0,00000981082	0,00000981082	0,00000981082	0,00000981082	0,00000981082	0,00000981082	0,00000981082	0,00000981082
D296	DIANO CASTELLO	Liguria	Imperia	0,00002381004	0,00002422884	0,00002422884	0,00002422884	0,00002422884	0,00002422884	0,00002422884	0,00002422884	0,00002422884
D297	DIANO VARANA	Liguria	Imperia	0,00002386570	0,00001884220	0,00001884220	0,00001884220	0,00001884220	0,00001884220	0,00001884220	0,00001884220	0,00001884220
D298	DIANO SAN PIETRO	Liguria	Imperia	0,00002389338	0,00001332764	0,00001332764	0,00001332764	0,00001332764	0,00001332764	0,00001332764	0,00001332764	0,00001332764
D318	DOLCEACQUA	Liguria	Imperia	0,00001686445	0,00003783983	0,00003783983	0,00003783983	0,00003783983	0,00003783983	0,00003783983	0,00003783983	0,00003783983
D319	DOLCETO	Liguria	Imperia	0,00002078759	0,00002416441	0,00002416441	0,00002416441	0,00002416441	0,00002416441	0,00002416441	0,00002416441	0,00002416441
E280	IMPERIA	Liguria	Imperia	0,00006528070	0,00008686423	0,00008686423	0,00008686423	0,00008686423	0,00008686423	0,00008686423	0,00008686423	0,00008686423
F24R	ISOLABONA	Liguria	Imperia	0,00002310627	0,00001071684	0,00001071684	0,00001071684	0,00001071684	0,00001071684	0,00001071684	0,00001071684	0,00001071684
F713	LIGNASSO	Liguria	Imperia	0,000013031687	0,00000313073	0,00000313073	0,00000313073	0,00000313073	0,00000313073	0,00000313073	0,00000313073	0,00000313073
F723	MENDICATA	Liguria	Imperia	0,000017394246	0,00002218126	0,00002218126	0,00002218126	0,00002218126	0,00002218126	0,00002218126	0,00002218126	0,00002218126
F200	MOLINI DI TRIGRA	Liguria	Imperia	0,000031294352	0,00000602111	0,00000602111	0,00000602111	0,00000602111	0,00000602111	0,00000602111	0,00000602111	0,00000602111
F408	MONTALFOLIGRE	Liguria	Imperia	0,000016145883	0,00000367658	0,00000367658	0,00000367658	0,00000367658	0,00000367658	0,00000367658	0,00000367658	0,00000367658
F528	MONTICORSO PANI LATTI	Liguria	Imperia	0,000010739721	0,000005128627	0,000005128627	0,000005128627	0,000005128627	0,000005128627	0,000005128627	0,000005128627	0,000005128627
G041	OLIVETA SANTMICHELE	Liguria	Imperia	0,000013697342	0,00002628747	0,00002628747	0,00002628747	0,00002628747	0,00002628747	0,00002628747	0,00002628747	0,00002628747
G164	PERVALDO	Liguria	Imperia	0,00001012038	0,00002760583	0,00002760583	0,00002760583	0,00002760583	0,00002760583	0,00002760583	0,00002760583	0,00002760583
G454	PIETRANICA	Liguria	Imperia	0,000001646175	0,000001646175	0,000001646175	0,000001646175	0,000001646175	0,000001646175	0,000001646175	0,000001646175	0,000001646175
G532	PIVE DI TESCO	Liguria	Imperia	0,000041735770	0,00001735770	0,00001735770	0,00001735770	0,00001735770	0,00001735770	0,00001735770	0,00001735770	0,00001735770
G860	PASNA	Liguria	Imperia	0,000035145498	0,000015198817	0,000015198817	0,000015198817	0,000015198817	0,000015198817	0,000015198817	0,000015198817	0,000015198817
G874	POPPIANA	Liguria	Imperia	0,000024204350	0,00001048519	0,00001048519	0,00001048519	0,00001048519	0,00001048519	0,00001048519	0,00001048519	0,00001048519
G840	PONTEDASSO	Liguria	Imperia	0,000015154394	0,00002758470	0,00002758470	0,00002758470	0,00002758470	0,00002758470	0,00002758470	0,00002758470	0,00002758470
G890	PORVISSO	Liguria	Imperia	0,000028751159	0,00001027879	0,00001027879	0,00001027879	0,00001027879	0,00001027879	0,00001027879	0,00001027879	0,00001027879
H027	PRELA	Liguria	Imperia	0,000021858671	0,000006430184	0,000006430184	0,000006430184	0,000006430184	0,000006430184	0,000006430184	0,000006430184	0,000006430184
H180	RANZO	Liguria	Imperia	0,000020448608	0,000008245035	0,000008245035	0,000008245035	0,000008245035	0,000008245035	0,000008245035	0,000008245035	0,000008245035
H257	REZZO	Liguria	Imperia	0,000021150113	0,000004150683	0,000004150683	0,000004150683	0,000004150683	0,000004150683	0,000004150683	0,000004150683	0,000004150683
H328	RIVALIGNE	Liguria	Imperia	0,000023385894	0,00000562781	0,00000562781	0,00000562781	0,00000562781	0,00000562781	0,00000562781	0,00000562781	0,00000562781
H450	ROCCETTA NERVINA	Liguria	Imperia	0,000016488800	0,000004161468	0,000004161468	0,000004161468	0,000004161468	0,000004161468	0,000004161468	0,000004161468	0,000004161468
H783	SAN BARTOLOMEO AL VARE	Liguria	Imperia	0,000013753013	0,000014860343	0,000014860343	0,000014860343	0,000014860343	0,000014860343	0,000014860343	0,000014860343	0,000014860343
H780	SAN BIAGIO DELLA CHIA	Liguria	Imperia	0,000028701473	0,000011860165	0,000011860165	0,000011860165	0,000011860165	0,000011860165	0,000011860165	0,000011860165	0,000011860165
H957	SAN LORENZO AL VARE	Liguria	Imperia	0,000026265886	0,000029383729	0,000029383729	0,000029383729	0,000029383729	0,000029383729	0,000029383729	0,000029383729	0,000029383729
I138	SANREMO	Liguria	Imperia	0,001235541980	0,001230603339	0,001230603339	0,001230603339	0,001230603339	0,001230603339	0,001230603339	0,001230603339	0,001230603339
I450	SANTO STEFANO AL VARE	Liguria	Imperia	0,00007869879	0,000005657873	0,000005657873	0,000005657873	0,000005657873	0,000005657873	0,000005657873	0,000005657873	0,000005657873
I556	SEBORGA	Liguria	Imperia	0,000013851801	0,000003408373	0,000003408373	0,000003408373	0,000003408373	0,000003408373	0,000003408373	0,000003408373	0,000003408373
I450	SOLDANO	Liguria	Imperia	0,000016488800	0,000004161468	0,000004161468	0,000004161468	0,000004161468	0,000004161468	0,000004161468	0,000004161468	0,000004161468
L054	TAGLIA	Liguria	Imperia	0,000023153701	0,000011871048	0,000011871048	0,000011871048	0,000011871048	0,000011871048	0,000011871048	0,000011871048	0,000011871048
L46	TERCIANO	Liguria	Imperia	0,00001089207	0,000001727029	0,000001727029	0,000001727029	0,000001727029	0,000001727029	0,000001727029	0,000001727029	0,000001727029
L430	TIRIDA	Liguria	Imperia	0,00002872357	0,00000826583	0,00000826583	0,00000826583	0,00000826583	0,00000826583	0,00000826583	0,00000826583	0,00000826583
L566	VALLENOVA	Liguria	Imperia	0,000003305850	0,000016088778	0,000016088778	0,000016088778	0,000016088778	0,000016088778	0,000016088778	0,000016088778	0,000016088778
L568	VALLECROSCIA	Liguria	Imperia	0,000014280158	0,000011063802	0,000011063802	0,000011063802	0,000011063802	0,000011063802	0,000011063802	0,000011063802	0,000011063802
L663	VASIA	Liguria	Imperia	0,00001320096	0,000003818390	0,000003818390	0,000003818390	0,000003818390	0,000003818390	0,000003818390	0,000003818390	0,000003818390
L741	MENTALGIA	Liguria	Imperia	0,000023385894	0,00000562781	0,00000562781	0,00000562781	0,00000562781	0,00000562781	0,00000562781	0,00000562781	0,00000562781
L669	MESCALICO	Liguria	Imperia	0,000013105242	0,0000041820510	0,0000041820510	0,0000041820510	0,0000041820510	0,0000041820510	0,0000041820510	0,0000041820510	0,0000041820510
L640	VILLA FARFOLI	Liguria	Imperia	0,000017530240	0,00000432534	0,00000432534	0,00000432534	0,00000432534	0,00000432534	0,00000432534	0,00000432534	0,00000432534
AG51	AMEGLIA	Liguria	La Spezia	0,000012832857	0,000007802428	0,000007802428	0,000007802428	0,000007802428	0,000007802428	0,000007802428	0,000007802428	0,000007802428
A373	ARCOLA	Liguria	La Spezia	0,00001069258	0,0000130188122	0,0000130188122	0,0000130188122	0,0000130188122	0,0000130188122	0,0000130188122	0,0000130188122	0,0000130188122
A836	BEVERIO	Liguria	La Spezia	0,000005300889	0,000003487453	0,000003487453	0,000003487453	0,000003487453	0,000003487453	0,000003487453	0,000003487453	0,000003487453
A832	BOJANO	Liguria	La Spezia	0,000019748228	0,000008652278	0,000008652278	0,000008652278	0,000008652278	0,000008652278	0,000008652278	0,000008652278	0,000008652278
A851	BONASSOLA	Liguria	La Spezia	0,000004434862	0,0000202610586	0,0000202610586	0,0000202610586	0,0000202610586	0,0000202610586	0,0000202610586	0,0000202610586	0,0000202610586
A852	BORSNETTO DI VARA	Liguria	La Spezia	0,000031338847	0,0000143110566	0,0000143110566	0,0000143110566	0,0000143110566	0,0000143110566	0,0000143110566	0,0000143110566	0,0000143110566




Codice cristiano	Denominazione	Regione	Provincia	AMMINISTRAZIONI	POLIZIA LOCALE	ISTRUZIONE PUBBLICA	RIFIUTI	TPL	TERRITORIO E PUBBLICITÀ	SOCIALE	ASILI NIDO	COMPLESSIVO
B274	BRUSNATO	Liguria	La Spezia	0.000032453585	0.000018861882	0.000026816541	0.000041165977	0.00004848138	0.00003592210	0.00001595626	0.00000000000	0.000031359525
B410	CALICE AL CORONVELLO	Liguria	La Spezia	0.000039371168	0.000016861882	0.000026739843	0.00001027248	0.00001448863	0.00000981534	0.00001448866	0.00000000000	0.000026483928
B838	CARRO	Liguria	La Spezia	0.000023264625	0.000007081650	0.000005284121	0.000011600267	0.000005056496	0.00002683323	0.00000010606	0.00000000000	0.000013776541
B839	CARRODANO	Liguria	La Spezia	0.000021431160	0.000006622717	0.000005276220	0.000010411906	0.000005568398	0.000022265228	0.00000014766	0.00000000000	0.000011747401
C240	CAS TELNUOVO MAGRA	Liguria	La Spezia	0.000167656600	0.000016721114	0.000014571108	0.000016300162	0.000018249687	0.0000148191022	0.0000002894166	0.00000000000	0.000026384196
D255	DEIVA MARINA	Liguria	La Spezia	0.000035563335	0.000046401785	0.000018211000	0.000048836004	0.000017867331	0.0000221208711	0.0000002189077	0.000016505746	0.000041560137
D256	FOLLO	Liguria	La Spezia	0.000116884276	0.000010846741	0.000012058471	0.000010844668	0.000000000000	0.0000069743328	0.0000004939002	0.00000000000	0.0000063384112
D258	FERRALE	Liguria	La Spezia	0.000030410284	0.000018783885	0.000010124013	0.0000302874272	0.000001924937	0.0000030881126	0.0000104583719	0.00000000000	0.0000262318837
F243	LA SPEZIA	Liguria	La Spezia	0.001767102719	0.002265861485	0.002268164043	0.001674663366	0.002365462412	0.001940683576	0.001649555743	0.002371622220	0.001647840455
E542	LERICI	Liguria	La Spezia	0.000250422210	0.000015291043	0.000015291043	0.000030009022	0.000015692622	0.0000207033294	0.000017992426	0.000018078154	0.000021688079
E590	LEVANTO	Liguria	La Spezia	0.000139785716	0.000014507972	0.00007026419	0.000014074000	0.00002145317	0.0000160595185	0.000000273833	0.00000000000	0.000012391807
E642	MASSARA	Liguria	La Spezia	0.00028283654	0.000010511150	0.000003532367	0.000012302028	0.000000463316	0.000000463316	0.0000002829675	0.00000000000	0.000016114138
F609	MONTEROSSO AL MARE	Liguria	La Spezia	0.000075681160	0.000074481960	0.000000002670	0.000000000000	0.000000000000	0.000000000000	0.000000000000	0.000000000000	0.000000000000
G143	ORTONOVO	Liguria	La Spezia	0.000145011317	0.000006411612	0.000011134804	0.000013202709	0.000073485213	0.000013133922	0.000017044877	0.000010323888	0.000016274528
G584	PIGNONE	Liguria	La Spezia	0.000215511540	0.000010944193	0.000015388119	0.000011797634	0.000013849445	0.000022493391	0.000000110204	0.00000000000	0.000014294929
G525	PORTOFENILE	Liguria	La Spezia	0.00010793767	0.000065931031	0.00004650121	0.000094501366	0.000030195068	0.000016571718	0.0000051861100	0.00000538582628	0.0000062490558
F275	RICO DEL GOLFO DI SPEZIA	Liguria	La Spezia	0.000077121037	0.000000600000	0.000001602447	0.000001694969	0.00004293834	0.0000001828	0.000042162194	0.000011477904	0.000000000000
H304	RIOMAGGIORE	Liguria	La Spezia	0.00007568463	0.00000026702	0.00000026702	0.000046739449	0.000025421924	0.00000011398	0.000024175959	0.00000000000	0.0000048650319
H461	ROCCHETTA DI MARA	Liguria	La Spezia	0.0000238121970	0.000011021286	0.000014028270	0.000014204020	0.000000000000	0.000000000000	0.000000000000	0.000000000000	0.000017326571
H83	SANTO STEFANO DI MAGRA	Liguria	La Spezia	0.00017464753	0.000016139537	0.000017586050	0.000014110835	0.0000189256418	0.0000128591118	0.000000000000	0.000000000000	0.0000159323815
H49	SARZANA	Liguria	La Spezia	0.000428422048	0.000474241238	0.000410093318	0.000016730969	0.000471193510	0.000492616397	0.0000380929375	0.000037424524	0.0000483241925
E70	SERTE GODANO	Liguria	La Spezia	0.000047297235	0.000051773756	0.000002336601	0.000000000000	0.00001807468	0.000000000000	0.000018849026	0.000000000000	0.000032226680
L61	VARESE LIGURE	Liguria	La Spezia	0.00007530348	0.000026232365	0.000038705624	0.00004180319	0.000059158303	0.000000453612	0.0000013180619	0.00000000000	0.0000065658325
L74	VERZANO LIGURE	Liguria	La Spezia	0.000000000000	0.000000000000	0.000000000000	0.000000000000	0.000000000000	0.000000000000	0.000000000000	0.000000000000	0.000000000000
L819	VEZZANO LIGURE	Liguria	La Spezia	0.00014288047	0.000010248655	0.00001252286	0.000019759343	0.000000000000	0.000013460576	0.000000419317	0.000000000000	0.000000000000
M177	ZENAGO	Liguria	La Spezia	0.000012551161	0.000000000000	0.000000000000	0.000000000000	0.000000000000	0.000000000000	0.000000000000	0.000000000000	0.000000000000
A122	ALASSIO	Liguria	Savona	0.00003037612837	0.000000000000	0.000000000000	0.000048385400	0.0000148396818	0.0000330455531	0.000019511370	0.00001852485	0.000031653267
A145	ALENCA	Liguria	Savona	0.000015203718	0.000021368723	0.00001802768	0.000018033942	0.000018033942	0.000000000000	0.000045424324	0.0000449391135	0.0000449391135
A185	ALBENSA SUPERIORE	Liguria	Savona	0.000021868413	0.000021368723	0.00001802768	0.000018033942	0.000018033942	0.000000000000	0.000045424324	0.0000449391135	0.0000449391135
A185	ALBENSA ALTA	Liguria	Savona	0.00012584420	0.000011244885	0.00005386708	0.000013307307	0.000041584397	0.000011509585	0.0000001746102	0.000011617647	0.000019849273
A228	ALTIARE	Liguria	Savona	0.000049130136	0.000027682486	0.000039533689	0.000024972734	0.000024972734	0.000000000000	0.000000000000	0.000000000000	0.000000000000
A278	ANDORA	Liguria	Savona	0.000029744648	0.0000189189138	0.000013301668	0.000000000000	0.000000000000	0.000000000000	0.00001997877	0.00000000000	0.000000000000
A422	ARNASCO	Liguria	Savona	0.000010155813	0.00000721034	0.000017766004	0.000000000000	0.000000000000	0.000000000000	0.000000000000	0.000000000000	0.000000000000
A583	BALESTRINO	Liguria	Savona	0.000015067074	0.000000000000	0.000000000000	0.000000000000	0.000000000000	0.000000000000	0.000000000000	0.000000000000	0.000000000000
A547	BARONETTO	Liguria	Savona	0.00002820297	0.000011244885	0.000013671287	0.00002123028	0.00001378530	0.000027795845	0.000000000000	0.000000000000	0.000018636765
A718	BERGEGGIO	Liguria	Savona	0.000039151448	0.00004717643	0.00004038779	0.000000000000	0.00001279404	0.000000000000	0.00004501508	0.00000000000	0.000038292248
A831	BOSSANO	Liguria	Savona	0.000014650003	0.00002648413	0.000037641344	0.000024107482	0.000016705635	0.00004632468	0.000027104037	0.00000000000	0.000000000000
A859	BORGHIETTO SANTO SPIRITO	Liguria	Savona	0.00011683527	0.000011158881	0.000016195687	0.000016358574	0.000041039354	0.000011735846	0.000000000000	0.000000000000	0.000018584917
B005	BORGIO VERIZZI	Liguria	Savona	0.000070153044	0.00002790948	0.000000000000	0.000000000000	0.00001957624	0.000000000000	0.000000000000	0.000000000000	0.000000000000
B048	BORMIDA	Liguria	Savona	0.000017526427	0.000000000000	0.000000000000	0.000000000000	0.000000000000	0.000000000000	0.000000000000	0.000000000000	0.000000000000
B398	CAIRO MONTENOTTE	Liguria	Savona	0.000278409470	0.0000223876711	0.0000218400023	0.00001347077	0.000044788360	0.000028407898	0.0000231194126	0.0000164543817	0.0000235329295
B408	CALICE LIBRE	Liguria	Savona	0.000042338918	0.00001612731	0.000023019705	0.00001862248	0.00001753162	0.000037897702	0.000021473634	0.000000000000	0.000028480577
B418	CALIZZANO	Liguria	Savona	0.000014286565	0.000024401221	0.000026221817	0.000000000000	0.000000000000	0.000000000000	0.000021148648	0.000000000000	0.000038033035
B748	CARGARE	Liguria	Savona	0.000116589142	0.00002568705	0.000000000000	0.000010109691	0.000000000000	0.000000000000	0.000000000000	0.000000000000	0.000000000000
B827	CASANVALEBERGNE	Liguria	Savona	0.00002512443	0.000000000000	0.000000000000	0.00001338097	0.000000000000	0.000000000000	0.000000000000	0.000000000000	0.000000000000
C083	CASTELBARCO	Liguria	Savona	0.000014762197	0.000000000000	0.000000000000	0.000000000000	0.000000000000	0.000000000000	0.000000000000	0.000000000000	0.000000000000
C278	CASTELVECCIO DI TROCCIA BARBENA	Liguria	Savona	0.0000218285418	0.000000000000	0.000000000000	0.000000000000	0.000000000000	0.000000000000	0.000000000000	0.000000000000	0.000000000000
C443	CELLE LIGURE	Liguria	Savona	0.000139687154	0.000013524877	0.000077320374	0.000000000000	0.000000000000	0.000000000000	0.000000000000	0.000000000000	0.0000119525248
C463	CEFFALU	Liguria	Savona	0.0000007564353	0.000000000000	0.000000000000	0.000000000000	0.000000000000	0.000000000000	0.000000000000	0.000000000000	0.000000000000
C510	CEFFALU	Liguria	Savona	0.0000174573591	0.000013386889	0.000000000000	0.000000000000	0.000000000000	0.000000000000	0.000000000000	0.000000000000	0.000000000000
C729	CESANO SUL NEVA	Liguria	Savona	0.000027458186	0.0000226134119	0.000000000000	0.000000000000	0.000000000000	0.000000000000	0.000000000000	0.000000000000	0.000000000000
D095	COSSERIA	Liguria	Savona	0.00002782265	0.000012570785	0.000000000000	0.000000000000	0.000000000000	0.000000000000	0.000000000000	0.000000000000	0.000000000000
D284	DESO	Liguria	Savona	0.00005521339	0.00002654263	0.000000000000	0.000000000000	0.000000000000	0.000000000000	0.000000000000	0.000000000000	0.000000000000
D424	FELI	Liguria	Savona	0.000013322614	0.000000000000	0.000000000000	0.000000000000	0.000000000000	0.000000000000	0.000000000000	0.000000000000	0.000000000000
D800	FERRALE LIGURE	Liguria	Savona	0.000000000000	0.000000000000	0.000000000000	0.000000000000	0.000000000000	0.000000000000	0.000000000000	0.000000000000	0.000000000000
D927	GARLENA	Liguria	Savona	0.0000332424518	0.000014351917	0.00001959132	0.000033503084	0.0000103841720	0.000000000000	0.000013687155	0.000000000000	0.000000000000
E084	GUSTIGNONE	Liguria	Savona	0.000000000000	0.000000000000	0.000000000000	0.000000000000	0.000000000000	0.000000000000	0.000000000000	0.000000000000	0.000000000000
E088	GUSVALLA	Liguria	Savona	0.000018355619	0.000000000000	0.000000000000	0.000000000000	0.000000000000	0.000000000000	0.000000000000	0.000000000000	0.000000000000
F414	LANGUASCA	Liguria	Savona	0.000000000000	0.000000000000	0.000000000000	0.00000000000					

Codice cristiano	Denominazione	Regione	Provincia	AMMINISTRAZIONI	POLIZIA LOCALE	ISTRUZIONE PUBBLICA	RIFIUTI	TPL	TERRITORIO E USABILITA'	SOCIALE	ASILI NIDO	COMPLESSIVO
ES22	LOLINO	Liguria	Swavia	0,000337209164	0,000032709164	0,000019266619	0,000030053634	0,000179260838	0,000029746075	0,000029746075	0,000029746075	0,000029746075
ER16	MAGLIOLO	Liguria	Swavia	0,000026261168	0,000010291024	0,000019126069	0,000013005349	0,000006569874	0,000006569874	0,000006569874	0,000006569874	0,000006569874
ER60	MALLARE	Liguria	Swavia	0,000003016080	0,000004464432	0,000002664640	0,000019976708	0,000013948329	0,000002977093	0,000002977093	0,000002977093	0,000002977093
FR46	MASSEMINO	Liguria	Swavia	0,000005922233	0,000001487135	0,000001389786	0,000002102144	0,000000000000	0,000002751869	0,000001440808	0,000000000000	0,000004006658
F213	MILLESIMO	Liguria	Swavia	0,000074054860	0,000004444670	0,000006522422	0,000006546954	0,000004353241	0,000007693119	0,000007404661	0,000006522422	0,000006522422
F226	MOCILLA	Liguria	Swavia	0,000020540740	0,000003074343	0,000016686395	0,000012283664	0,000002252633	0,000002025263	0,000007909548	0,000000000000	0,000004103212
FR13	MURALDO	Liguria	Swavia	0,000005668687	0,000014204683	0,000010388661	0,00001388687	0,000011423865	0,000002968346	0,000002968346	0,000002968346	0,000002968346
FR47	MUSANO	Liguria	Swavia	0,000033471660	0,000001538819	0,000001653819	0,000003782771	0,000001933693	0,000001933693	0,000001933693	0,000001933693	0,000001933693
FR26	NOGLI	Liguria	Swavia	0,000011939398	0,000007861255	0,000004266078	0,000007616002	0,000004455594	0,000004505572	0,000004505572	0,000004505572	0,000004505572
D522	ORCO FELINO	Liguria	Swavia	0,000002809944	0,000001124441	0,000001419888	0,000007473930	0,000001630216	0,000001132106	0,000001132106	0,000001132106	0,000001132106
G144	ORTOVERO	Liguria	Swavia	0,000038526618	0,000001576128	0,000004464108	0,000007197675	0,000000000000	0,000003802630	0,000003802630	0,000003802630	0,000003802630
G165	OSIGLIA	Liguria	Swavia	0,000020200869	0,000000567661	0,000000567661	0,000007226959	0,000002542362	0,000002542362	0,000002542362	0,000002542362	0,000002542362
G241	PALLARA	Liguria	Swavia	0,000002677209	0,000001052432	0,000002716038	0,000014034460	0,000011033922	0,000002462394	0,000001407222	0,000000000000	0,000004609456
G242	PANA CRINA	Liguria	Swavia	0,000027742334	0,000000961159	0,000000962936	0,000000987931	0,000000841746	0,000001065420	0,000001065420	0,000001065420	0,000001065420
G325	PELVA LIGURE	Liguria	Swavia	0,000005670650	0,000007873293	0,000007873293	0,000005673068	0,000001663066	0,000002255433	0,000001584173	0,000001584173	0,000001584173
G747	PIEMONO	Liguria	Swavia	0,000018682351	0,000004734038	0,000000844029	0,000010658416	0,000001790860	0,000001741812	0,000001741812	0,000001741812	0,000001741812
G866	PONTFRIVERA	Liguria	Swavia	0,000002846211	0,000001877658	0,000001877658	0,000016188600	0,000000000000	0,000002760660	0,000002760660	0,000002760660	0,000002760660
H126	QUILIANO	Liguria	Swavia	0,000042895247	0,000010637866	0,000010259744	0,000012503423	0,000011350198	0,000012746572	0,000010804836	0,000016831162	0,000012489730
H285	RIALTO	Liguria	Swavia	0,000018657471	0,000000447698	0,000000447698	0,000000918016	0,000000000000	0,000002249724	0,000007064440	0,000000000000	0,000001092103
H432	ROCCAVIGNALE	Liguria	Swavia	0,000002357859	0,000000502028	0,000002239462	0,000014800057	0,000000935266	0,000002454463	0,000002454463	0,000002454463	0,000002454463
I443	SASSELLO	Liguria	Swavia	0,000005658589	0,000002700477	0,000000404075	0,000000404075	0,000000404075	0,000004712330	0,000002463428	0,000004712330	0,000004712330
I480	SAVOINA	Liguria	Swavia	0,001320294300	0,001133786465	0,000748382016	0,001081856507	0,001759247100	0,001248461241	0,001356031186	0,001432763462	0,001160371252
I626	SPOTORICO	Liguria	Swavia	0,000013271721	0,000006282869	0,000004681539	0,000019823483	0,000003835619	0,000002657168	0,000003835619	0,000003835619	0,000003835619
I646	STELLA	Liguria	Swavia	0,000000723904	0,000000011377	0,000000487147	0,000000487147	0,000000381630	0,000004042116	0,000000381630	0,000000381630	0,000000381630
L152	TESTICO	Liguria	Swavia	0,000002502393	0,000000671756	0,000001820023	0,000001825876	0,000000202124	0,000002282627	0,000000202124	0,000000202124	0,000000202124
L153	TOIRANO	Liguria	Swavia	0,000000658740	0,000000333963	0,000000487389	0,000000487389	0,000000487389	0,000000309144	0,000000309144	0,000000309144	0,000000309144
L315	TOVO SAN GIACOMO	Liguria	Swavia	0,000000565642	0,000000368765	0,000000368765	0,000004238663	0,000000368765	0,000011387111	0,000000368765	0,000000368765	0,000000368765
L488	URBE	Liguria	Swavia	0,000003452176	0,000001189511	0,000001269623	0,000004238663	0,000000845561	0,000000935207	0,000001155438	0,000000000000	0,000002347338
L528	VADO LIGURE	Liguria	Swavia	0,000016029772	0,000001765124	0,000001319016	0,000001763637	0,000001763637	0,000006216978	0,000007265468	0,000007265468	0,000007265468
L675	VARAZZE	Liguria	Swavia	0,000000123951	0,000000169398	0,000000027002	0,000000027002	0,000000027002	0,000000027002	0,000000027002	0,000000027002	0,000000027002
L730	VERDONO	Liguria	Swavia	0,000001412011	0,000000652208	0,000000652208	0,000000652208	0,000000000000	0,000004789934	0,000000652208	0,000000652208	0,000000652208
L823	VEZZIOPORTO	Liguria	Swavia	0,000002729940	0,000001164432	0,000000981085	0,000013929772	0,000013929772	0,000001783388	0,000000981085	0,000000981085	0,000000981085
L975	VALANOA D'ALBERGA	Liguria	Swavia	0,000000872506	0,000000668302	0,000000668302	0,000007834721	0,000007511244	0,000002067182	0,000002067182	0,000002067182	0,000002067182
M197	ZUCCHARELLO	Liguria	Swavia	0,000001385849	0,000000588345	0,000000588345	0,000000588345	0,000000588345	0,000002321228	0,000002321228	0,000002321228	0,000002321228
M557	ADKARA SAN MARTINO	Lombardia	Bergamo	0,000004366561	0,000002233927	0,000003487006	0,000016762768	0,000000000000	0,000004452209	0,000002804216	0,000000000000	0,000004452209
M558	ADKARA SAN ROCCO	Lombardia	Bergamo	0,000002051368	0,000001181938	0,000001689502	0,000000836509	0,000000000000	0,000002488869	0,000001601804	0,000000000000	0,000002488869
A129	ALBERGO SANT'ALESSANDRO	Lombardia	Bergamo	0,000019381507	0,000004020974	0,000000870827	0,000000812874	0,000000000000	0,000002712068	0,000002500115	0,000000812874	0,000002712068
A183	ALBERO	Lombardia	Bergamo	0,000032342604	0,000002386193	0,000002386193	0,00002386193	0,000000000000	0,000003409726	0,000003409726	0,000003409726	0,000003409726
A183	ALGUA	Lombardia	Bergamo	0,000002288970	0,000000590247	0,000000868034	0,000000868034	0,000000000000	0,000006481818	0,000000868034	0,000000868034	0,000000868034
A214	ALME	Lombardia	Bergamo	0,000010727394	0,000000857057	0,000000799822	0,000010105036	0,000004133962	0,000002141893	0,000002709994	0,000003717046	0,000002141893
A218	ALVERNIO SAN BARTOLOMEO	Lombardia	Bergamo	0,000011867879	0,000000843449	0,000000843449	0,000000843449	0,000000000000	0,000001672076	0,000000843449	0,000000843449	0,000001672076
A217	ALVERNIO SAN SALVATORE	Lombardia	Bergamo	0,000001085384	0,000000588345	0,000000588345	0,000000588345	0,000000588345	0,000002321228	0,000002321228	0,000002321228	0,000002321228
A245	ALZANO LOMBARDO	Lombardia	Bergamo	0,000000816656	0,00000162062	0,000000760946	0,000000760946	0,000000000000	0,000007831476	0,000000816656	0,000000816656	0,000000816656
A259	AMBRERE	Lombardia	Bergamo	0,000004620786	0,000002761879	0,000002761879	0,000002761879	0,000000000000	0,000007594165	0,000002761879	0,000002761879	0,000002761879
A304	ANTENATE	Lombardia	Bergamo	0,000000393039	0,000000000000	0,000000000000	0,000000000000	0,000000000000	0,000000000000	0,000000000000	0,000000000000	0,000000000000
A385	ARCIENE	Lombardia	Bergamo	0,000006252667	0,000000407789	0,000000407789	0,000000407789	0,000000000000	0,000002126105	0,000000407789	0,000000407789	0,000000407789
A383	ARDESIO	Lombardia	Bergamo	0,000000816277	0,000000864106	0,000000864106	0,000000864106	0,000000864106	0,000002423361	0,000000864106	0,000000864106	0,000000864106
A440	ARZAGO D'ADDA	Lombardia	Bergamo	0,000000000000	0,000000000000	0,000000000000	0,000000000000	0,000000000000	0,000000000000	0,000000000000	0,000000000000	0,000000000000
A517	AVARICO	Lombardia	Bergamo	0,000001239950	0,000000740209	0,000000740209	0,000000740209	0,000000740209	0,000000000000	0,000000740209	0,000000740209	0,000000740209
A528	AVIGNANO	Lombardia	Bergamo	0,000002463248	0,000000667057	0,000000667057	0,000000667057	0,000000667057	0,000000000000	0,000000667057	0,000000667057	0,000000667057
A533	AZZANO SAN PAOLO	Lombardia	Bergamo	0,000160158456	0,000019186970	0,000019186970	0,000019186970	0,000019186970	0,000002290226	0,000002290226	0,000002290226	0,000002290226
A533	AZZANO	Lombardia	Bergamo	0,000001837724	0,000000522688	0,000000522688	0,000000522688	0,000000522688	0,000000522688	0,000000522688	0,000000522688	0,000000522688
A567	BACCHICCA	Lombardia	Bergamo	0,000004579190	0,000000750945	0,000000750945	0,000000750945	0,000000750945	0,000000750945	0,000000750945	0,000000750945	0,000000750945
A631	BARATA	Lombardia	Bergamo	0,000001627874	0,000000596103	0,000000596103	0,000000596103	0,000000596103	0,000001119790	0,000000596103	0,000000596103	0,000000596103
A684	BARRO	Lombardia	Bergamo	0,000007480450	0,000000484810	0,000000484810	0,000000484810	0,000000484810	0,000002627244	0,000000484810	0,000000484810	0,000000484810
A684	BARZANA	Lombardia	Bergamo	0,000003484441	0,000002184032	0,000002184032	0,000002184032	0,000002184032	0,000003359534	0,000002426176	0,000003359534	0,000003359534
A732	BEFULITA	Lombardia	Bergamo	0,000001800520	0,000000588345	0,000000588345	0,000000588345	0,000000588345	0,000000181272	0,000000588345	0,000000588345	0,000000588345



Codice cittadino	Denominazione	Regione	Provincia	AMMINISTRAZIONI	POLIZIA LOCALE	ISTRUZIONE PUBBLICA	RIFIUTI	TPL	TERRITORIO E USABILITA'	SOCIALE	ASILI NIDO	COMPLESSI
D10	COSTA D'INEZZATE	Lombardia	Bergamo	0.000055734548	0.000014345019	0.000004948879	0.00003632724	0.000000000000	0.000047922126	0.00011328140	0.00003632724	0.00003632724
D11	COSTA SERENA	Lombardia	Bergamo	0.000035738619	0.000011772841	0.000000000000	0.000014861800	0.000000000000	0.000000000000	0.000000000000	0.000000000000	0.000022288385
D13	COSTA VALLE MAGNA	Lombardia	Bergamo	0.000027296070	0.000019792500	0.000007724073	0.000015979250	0.000000000000	0.000016430798	0.000016162177	0.000000000000	0.000013264018
D17	COSTA VOLPINO	Lombardia	Bergamo	0.000173483071	0.000104362501	0.000145060488	0.000098280663	0.000000000000	0.000184711932	0.000158387520	0.000000000000	0.000129070148
D126	COVO	Lombardia	Bergamo	0.000076256487	0.000041846804	0.000041846804	0.000041846804	0.000000000000	0.000033398348	0.000014520488	0.000000000000	0.000006842818
D159	CREZARO	Lombardia	Bergamo	0.000091054250	0.000033461004	0.0000061863054	0.000000728007	0.000000000000	0.000057233847	0.000045148011	0.000001658634	0.000042563359
D221	CURSO	Lombardia	Bergamo	0.000174668074	0.000165182837	0.000126483258	0.000092011310	0.000001241434	0.000126850022	0.000128869867	0.000000000000	0.000128869867
D283	CUSO	Lombardia	Bergamo	0.000014271137	0.000002628654	0.000002628654	0.000003713830	0.000000000000	0.000010838620	0.000003758400	0.000003758400	0.000003758400
D245	DALMINE	Lombardia	Bergamo	0.000465235279	0.00003941533179	0.000047323166	0.00003941533179	0.000000000000	0.000069688145	0.0000464875203	0.000019794334	0.000039260918
D305	DOSSENA	Lombardia	Bergamo	0.000027580427	0.000012854400	0.000012854400	0.00001072970	0.000000000000	0.0000271160729	0.0000139819171	0.000000000000	0.00001243374
D406	ENDINE GAMBINO	Lombardia	Bergamo	0.000073479981	0.000037443194	0.000002900014	0.000032204946	0.000000000000	0.000013916867	0.000005249330	0.000003485582	0.000048995134
D411	ENTRATICO	Lombardia	Bergamo	0.00000939479440	0.000002023282	0.000002023282	0.000021878083	0.000000000000	0.000003838328	0.000002370586	0.000000000000	0.000027862044
D430	FARA GERA D'ADDA	Lombardia	Bergamo	0.000137452516	0.000044282250	0.000012928767	0.0000100826711	0.000000000000	0.000121976725	0.000011209444	0.000000000000	0.000010842805
D491	FARA GILVANA CON SOLA	Lombardia	Bergamo	0.000027198078	0.000014222626	0.0000024296257	0.000016892145	0.000000000000	0.000023300385	0.000014765308	0.000000000000	0.00001033845
D488	FLAGO	Lombardia	Bergamo	0.000057442404	0.000004941363	0.000004941363	0.0000133757392	0.000000000000	0.000059181237	0.000004941363	0.000000000000	0.000043418356
D584	FRO DEL MONTE	Lombardia	Bergamo	0.000026356550	0.000010388627	0.000016861865	0.000013786587	0.000000000000	0.000025912576	0.000013562627	0.000000000000	0.000017716650
D616	FORNANO AL SERO	Lombardia	Bergamo	0.000000000000	0.000000000000	0.000000000000	0.000013911919	0.000000000000	0.000046220833	0.0000284847910	0.000000000000	0.000000000000
D672	FONTANELLA	Lombardia	Bergamo	0.000007948320	0.000047181134	0.000005393648	0.000005393648	0.000000000000	0.00006443806	0.000005000000	0.000000000000	0.000005434028
D684	FONTE	Lombardia	Bergamo	0.0000202892418	0.000000000000	0.000013687744	0.000010440883	0.000000000000	0.000017056401	0.000000000000	0.000000000000	0.000010871791
D888	FOPPOLO	Lombardia	Bergamo	0.0000024237443	0.00000005178201	0.000003252000	0.0000000710070	0.000000000000	0.000026989507	0.000002818298	0.000000000000	0.000010250492
D937	FORRESTO SPASSO	Lombardia	Bergamo	0.0000344483817	0.0000035040137	0.0000035040137	0.0000035040137	0.000000000000	0.000005193707	0.0000038907548	0.000000000000	0.0000038907548
D727	FORNIO SAN GIOVANNI	Lombardia	Bergamo	0.000000000000	0.000048165444	0.000004816544	0.000005480904	0.000000000000	0.000048440136	0.000043294036	0.000000000000	0.000043294036
D917	FURZANO VALLE MAGNA	Lombardia	Bergamo	0.000015161423	0.000000000000	0.000000000000	0.000000000000	0.000000000000	0.000000000000	0.000000000000	0.000000000000	0.000000000000
D993	GARDINELLO	Lombardia	Bergamo	0.000004079368	0.0000216682719	0.000000000000	0.000014917191	0.000000000000	0.000000000000	0.000000000000	0.000000000000	0.000000000000
D995	GARONNO	Lombardia	Bergamo	0.000108024071	0.000000000000	0.000000000000	0.000000000000	0.000000000000	0.000000000000	0.000000000000	0.000000000000	0.000000000000
D996	GANDOSO	Lombardia	Bergamo	0.00000208500319	0.000014033725	0.000014033725	0.00001767848	0.000000000000	0.00001741945	0.000018076331	0.000000000000	0.000018076331
D943	GAVERINA TERME	Lombardia	Bergamo	0.000002453557	0.000002368855	0.000002368855	0.00001086129	0.000000000000	0.000020232128	0.00001565555	0.000000000000	0.000018187589
D952	GAZZANIGA	Lombardia	Bergamo	0.000010671007	0.000016842356	0.000000000000	0.000000000000	0.000000000000	0.000000000000	0.000000000000	0.000000000000	0.000000000000
E008	GHESSALE	Lombardia	Bergamo	0.000000000000	0.000000000000	0.000000000000	0.000000000000	0.000000000000	0.000000000000	0.000000000000	0.000000000000	0.000000000000
E103	GORLAGO	Lombardia	Bergamo	0.000015845493	0.000000000000	0.000000000000	0.000000000000	0.000000000000	0.000000000000	0.000000000000	0.000000000000	0.000000000000
E108	GORLE	Lombardia	Bergamo	0.0000161887	0.000016752711	0.000016752711	0.00001216134	0.000000000000	0.000000000000	0.000000000000	0.000000000000	0.000011762791
E109	GORNO	Lombardia	Bergamo	0.000000000000	0.000000000000	0.000000000000	0.000000000000	0.000000000000	0.000000000000	0.000000000000	0.000000000000	0.000000000000
E148	GRASSORIO	Lombardia	Bergamo	0.000000000000	0.000000000000	0.000000000000	0.000000000000	0.000000000000	0.000000000000	0.000000000000	0.000000000000	0.000000000000
E185	GRONNO	Lombardia	Bergamo	0.000020982982	0.000016951182	0.000000000000	0.000000000000	0.000000000000	0.000000000000	0.000000000000	0.000000000000	0.000000000000
E182	GRONE	Lombardia	Bergamo	0.000000000000	0.000010760083	0.000000000000	0.000013842148	0.000000000000	0.000000000000	0.000000000000	0.000000000000	0.000000000000
E219	GRUMELLO DEL MONTE	Lombardia	Bergamo	0.000133848999	0.000000000000	0.000000000000	0.000000000000	0.000000000000	0.000000000000	0.000000000000	0.000000000000	0.000000000000
E853	ISOLA D'ONARA	Lombardia	Bergamo	0.000014144418	0.000000000000	0.000000000000	0.000000000000	0.000000000000	0.000000000000	0.000000000000	0.000000000000	0.000000000000
E320	ISSO	Lombardia	Bergamo	0.00001709319	0.000000000000	0.000000000000	0.000000000000	0.000000000000	0.000000000000	0.000000000000	0.000000000000	0.000000000000
E422	LALIO	Lombardia	Bergamo	0.00002387719	0.000004017135	0.000000000000	0.000000000000	0.000000000000	0.000000000000	0.000000000000	0.000000000000	0.000000000000
E509	LEFFE	Lombardia	Bergamo	0.000000000000	0.000000000000	0.000000000000	0.000000000000	0.000000000000	0.000000000000	0.000000000000	0.000000000000	0.000000000000
E524	LEINA	Lombardia	Bergamo	0.000000000000	0.000000000000	0.000000000000	0.000000000000	0.000000000000	0.000000000000	0.000000000000	0.000000000000	0.000000000000
E582	LEVATE	Lombardia	Bergamo	0.000000000000	0.000000000000	0.000000000000	0.000000000000	0.000000000000	0.000000000000	0.000000000000	0.000000000000	0.000000000000
E640	LOCATELLO	Lombardia	Bergamo	0.000020337328	0.000000000000	0.000000000000	0.000000000000	0.000000000000	0.000000000000	0.000000000000	0.000000000000	0.000000000000
E704	LOVERE	Lombardia	Bergamo	0.00013555173	0.0000121127533	0.000000000000	0.000000000000	0.000000000000	0.000000000000	0.000000000000	0.000000000000	0.000000000000
E751	LURANO	Lombardia	Bergamo	0.000000000000	0.000000000000	0.000000000000	0.000000000000	0.000000000000	0.000000000000	0.000000000000	0.000000000000	0.000000000000
E770	LUZZANA	Lombardia	Bergamo	0.00002177359	0.000011113861	0.000000000000	0.000000000000	0.000000000000	0.000000000000	0.000000000000	0.000000000000	0.000000000000
E784	MADEONE	Lombardia	Bergamo	0.000000000000	0.000000000000	0.000000000000	0.000000000000	0.000000000000	0.000000000000	0.000000000000	0.000000000000	0.000000000000
E881	MAPELLO	Lombardia	Bergamo	0.000118636566	0.000000000000	0.000000000000	0.000000000000	0.000000000000	0.000000000000	0.000000000000	0.000000000000	0.000000000000
E887	MARTENGO	Lombardia	Bergamo	0.00017509243	0.000000000000	0.000000000000	0.000000000000	0.000000000000	0.000000000000	0.000000000000	0.000000000000	0.000000000000
F085	MEDOLANO	Lombardia	Bergamo	0.000000000000	0.000000000000	0.000000000000	0.000000000000	0.000000000000	0.000000000000	0.000000000000	0.000000000000	0.000000000000
F243	MESOLIO	Lombardia	Bergamo	0.000000000000	0.000000000000	0.000000000000	0.000000000000	0.000000000000	0.000000000000	0.000000000000	0.000000000000	0.000000000000
F248	MESOLIO DI GERA PASOVA	Lombardia	Bergamo	0.000000000000	0.000000000000	0.000000000000	0.000000000000	0.000000000000	0.000000000000	0.000000000000	0.000000000000	0.000000000000
F276	MODOLE DI CALVI	Lombardia	Bergamo	0.000000000000	0.000000000000	0.000000000000	0.000000000000	0.000000000000	0.000000000000	0.000000000000	0.000000000000	0.000000000000
F328	MONASTERIO DEL CASTELLO	Lombardia	Bergamo	0.000000000000	0.000000000000	0.000000000000	0.000000000000	0.000000000000	0.000000000000	0.000000000000	0.000000000000	0.000000000000
F547	MONTELO	Lombardia	Bergamo	0.000000000000	0.000000000000	0.000000000000	0.000000000000	0.000000000000	0.000000000000	0.000000000000	0.000000000000	0.000000000000
F720	MORENO	Lombardia	Bergamo	0.000000000000	0.000000000000	0.000000000000	0.000000000000	0.000000000000	0.000000000000	0.000000000000	0.000000000000	0.000000000000
F748	MORINICO AL RENO	Lombardia	Bergamo	0.000000000000	0.000000000000	0.000000000000	0.000000000000	0.000000000000	0.000000000000	0.000000000000	0.000000000000	0.000000000000
F786	MOZZANICA	Lombardia	Bergamo	0.000000000000	0.000000000000	0.000000000000	0.000000000000	0.000000000000	0.000000000000	0.000000000000	0.000000000000	0.000000000000
F711	MOZZO	Lombardia	Bergamo	0.000135656356	0.0000000							

Codice civiltà	Denominazione	Regione	Provincia	AMMINISTRAZIONI	POLIZIA LOCALE	ISTRUZIONE PUBBLICA	RIFIUTI	TPL	TERRITORIO E VIABILITÀ	SOCIALE	ASILI NIDO	COMPLESSIVO
F84	NUMERO	Lombardia	Bergamo	0,000268125271	0,000163248633	0,000195128769	0,000136088628	0,000000000000	0,000000000000	0,000215036827	0,000000000000	0,000164301477
G4F	OLMO AL BREVIERO	Lombardia	Bergamo	0,000176057817	0,000006887134	0,000077752022	0,000079260427	0,000000000000	0,000016122483	0,000000000000	0,000048794849	0,000017687152
G50	OLTRE IL COLE	Lombardia	Bergamo	0,000049364856	0,000024167714	0,000024167714	0,000019500000	0,000016865274	0,000000000000	0,000000000000	0,000000000000	0,000027256010
G54	OLTRESENDA ALTA	Lombardia	Bergamo	0,000012384122	0,000001180340	0,000003466417	0,000002871221	0,000000000000	0,000000000000	0,000000000000	0,000000000000	0,000004321184
G56	ONEFA	Lombardia	Bergamo	0,000042343246	0,000006460186	0,000004234326	0,000004234326	0,000000000000	0,000000000000	0,000000000000	0,000000000000	0,000021166079
G57	OXORE	Lombardia	Bergamo	0,000032137355	0,000016836377	0,000012630577	0,000032137355	0,000000000000	0,000000000000	0,000000000000	0,000000000000	0,000021442399
G58	ORIO AL SERIO	Lombardia	Bergamo	0,000074472460	0,000043832226	0,000043832226	0,000043832226	0,000000000000	0,000000000000	0,000000000000	0,000000000000	0,000022568022
G18	ORONA	Lombardia	Bergamo	0,000012640313	0,000001334738	0,000001334738	0,000001334738	0,000000000000	0,000000000000	0,000000000000	0,000000000000	0,000000000000
G19	ORIO SOPRA	Lombardia	Bergamo	0,000002945113	0,000007320370	0,000007320370	0,000007320370	0,000000000000	0,000000000000	0,000000000000	0,000000000000	0,000000000000
G30	ORIO SOTTO	Lombardia	Bergamo	0,000022847222	0,000017618104	0,00002033987107	0,000014482394	0,000000000000	0,000000000000	0,000000000000	0,000044887772	0,000019960570
G33	PAGAZZANO	Lombardia	Bergamo	0,000039866722	0,000002893953	0,000003947486	0,000026222806	0,000000000000	0,000000000000	0,000000000000	0,000000000000	0,000011604149
G34	PALADINA	Lombardia	Bergamo	0,0000013978210	0,000000066578	0,000000000000	0,000000000000	0,000000000000	0,000000000000	0,000000000000	0,000000000000	0,000000000000
G35	PALAZZO	Lombardia	Bergamo	0,000000000000	0,000000000000	0,000000000000	0,000000000000	0,000000000000	0,000000000000	0,000000000000	0,000000000000	0,000000000000
G36	PARRE	Lombardia	Bergamo	0,000000000000	0,000000000000	0,000000000000	0,000000000000	0,000000000000	0,000000000000	0,000000000000	0,000000000000	0,000000000000
G37	PARZANICA	Lombardia	Bergamo	0,000000000000	0,000000000000	0,000000000000	0,000000000000	0,000000000000	0,000000000000	0,000000000000	0,000000000000	0,000000000000
G42	PIEDINENGO	Lombardia	Bergamo	0,000010521004	0,000006234783	0,000006683828	0,000017849728	0,000000000000	0,000000000000	0,000000000000	0,000000000000	0,000000000000
G47	PIEA	Lombardia	Bergamo	0,000000000000	0,000000000000	0,000000000000	0,000000000000	0,000000000000	0,000000000000	0,000000000000	0,000000000000	0,000000000000
G54	PIANCO	Lombardia	Bergamo	0,000000000000	0,000000000000	0,000000000000	0,000000000000	0,000000000000	0,000000000000	0,000000000000	0,000000000000	0,000000000000
G57	PIARIO	Lombardia	Bergamo	0,000000000000	0,000000000000	0,000000000000	0,000000000000	0,000000000000	0,000000000000	0,000000000000	0,000000000000	0,000000000000
G59	PIAZZA BREMBIA	Lombardia	Bergamo	0,000000000000	0,000000000000	0,000000000000	0,000000000000	0,000000000000	0,000000000000	0,000000000000	0,000000000000	0,000000000000
G63	PIAZZATORRE	Lombardia	Bergamo	0,000000000000	0,000000000000	0,000000000000	0,000000000000	0,000000000000	0,000000000000	0,000000000000	0,000000000000	0,000000000000
G68	PIAZZOLO	Lombardia	Bergamo	0,000000000000	0,000000000000	0,000000000000	0,000000000000	0,000000000000	0,000000000000	0,000000000000	0,000000000000	0,000000000000
G74	PIGNANO	Lombardia	Bergamo	0,000000000000	0,000000000000	0,000000000000	0,000000000000	0,000000000000	0,000000000000	0,000000000000	0,000000000000	0,000000000000
F81	PONTE NOSSA	Lombardia	Bergamo	0,000004459274	0,000000000000	0,000000000000	0,000000000000	0,000000000000	0,000000000000	0,000000000000	0,000000000000	0,000000000000
G85	PONTE SAN PIETRO	Lombardia	Bergamo	0,000000000000	0,000000000000	0,000000000000	0,000000000000	0,000000000000	0,000000000000	0,000000000000	0,000000000000	0,000000000000
G86	PONTERANICA	Lombardia	Bergamo	0,000000000000	0,000000000000	0,000000000000	0,000000000000	0,000000000000	0,000000000000	0,000000000000	0,000000000000	0,000000000000
G84	PONTERO	Lombardia	Bergamo	0,000000000000	0,000000000000	0,000000000000	0,000000000000	0,000000000000	0,000000000000	0,000000000000	0,000000000000	0,000000000000
G88	PRADALINGA	Lombardia	Bergamo	0,000000000000	0,000000000000	0,000000000000	0,000000000000	0,000000000000	0,000000000000	0,000000000000	0,000000000000	0,000000000000
F93	PRENONE	Lombardia	Bergamo	0,000019507117	0,000002629973	0,000002629973	0,000002629973	0,000000000000	0,000000000000	0,000000000000	0,000000000000	0,000000000000
F95	PRESEZZO	Lombardia	Bergamo	0,000000000000	0,000000000000	0,000000000000	0,000000000000	0,000000000000	0,000000000000	0,000000000000	0,000000000000	0,000000000000
F94	PUMENENGO	Lombardia	Bergamo	0,000000000000	0,000000000000	0,000000000000	0,000000000000	0,000000000000	0,000000000000	0,000000000000	0,000000000000	0,000000000000
H17	RANICA	Lombardia	Bergamo	0,000000000000	0,000000000000	0,000000000000	0,000000000000	0,000000000000	0,000000000000	0,000000000000	0,000000000000	0,000000000000
H17	RANZANICO	Lombardia	Bergamo	0,000000000000	0,000000000000	0,000000000000	0,000000000000	0,000000000000	0,000000000000	0,000000000000	0,000000000000	0,000000000000
H31	RIVA DI SOGLIO	Lombardia	Bergamo	0,000000000000	0,000000000000	0,000000000000	0,000000000000	0,000000000000	0,000000000000	0,000000000000	0,000000000000	0,000000000000
H32	ROGGIO	Lombardia	Bergamo	0,000000000000	0,000000000000	0,000000000000	0,000000000000	0,000000000000	0,000000000000	0,000000000000	0,000000000000	0,000000000000
F99	ROMANO DI LOMBARDIA	Lombardia	Bergamo	0,000000000000	0,000000000000	0,000000000000	0,000000000000	0,000000000000	0,000000000000	0,000000000000	0,000000000000	0,000000000000
H35	RONCOBELLO	Lombardia	Bergamo	0,000000000000	0,000000000000	0,000000000000	0,000000000000	0,000000000000	0,000000000000	0,000000000000	0,000000000000	0,000000000000
F94	RONCOLA	Lombardia	Bergamo	0,000000000000	0,000000000000	0,000000000000	0,000000000000	0,000000000000	0,000000000000	0,000000000000	0,000000000000	0,000000000000
F94	ROTTA D'ADAMAGNA	Lombardia	Bergamo	0,000000000000	0,000000000000	0,000000000000	0,000000000000	0,000000000000	0,000000000000	0,000000000000	0,000000000000	0,000000000000
H15	ROVETTA	Lombardia	Bergamo	0,000000000000	0,000000000000	0,000000000000	0,000000000000	0,000000000000	0,000000000000	0,000000000000	0,000000000000	0,000000000000
H31	SAN GIOVANNIBANCO	Lombardia	Bergamo	0,000000000000	0,000000000000	0,000000000000	0,000000000000	0,000000000000	0,000000000000	0,000000000000	0,000000000000	0,000000000000
H30	SAN PAOLO D'ARGON	Lombardia	Bergamo	0,000000000000	0,000000000000	0,000000000000	0,000000000000	0,000000000000	0,000000000000	0,000000000000	0,000000000000	0,000000000000
H19	SAN PELLEGRINO TERME	Lombardia	Bergamo	0,000000000000	0,000000000000	0,000000000000	0,000000000000	0,000000000000	0,000000000000	0,000000000000	0,000000000000	0,000000000000
H33	SANT'OMOBONO TERME	Lombardia	Bergamo	0,000000000000	0,000000000000	0,000000000000	0,000000000000	0,000000000000	0,000000000000	0,000000000000	0,000000000000	0,000000000000
F68	SANTA BRIGIDA	Lombardia	Bergamo	0,000000000000	0,000000000000	0,000000000000	0,000000000000	0,000000000000	0,000000000000	0,000000000000	0,000000000000	0,000000000000
H37	SARINICO	Lombardia	Bergamo	0,000000000000	0,000000000000	0,000000000000	0,000000000000	0,000000000000	0,000000000000	0,000000000000	0,000000000000	0,000000000000
H30	SCANZOSCORTE	Lombardia	Bergamo	0,000000000000	0,000000000000	0,000000000000	0,000000000000	0,000000000000	0,000000000000	0,000000000000	0,000000000000	0,000000000000
H30	SCHILPARD	Lombardia	Bergamo	0,000000000000	0,000000000000	0,000000000000	0,000000000000	0,000000000000	0,000000000000	0,000000000000	0,000000000000	0,000000000000
H67	SELVINA	Lombardia	Bergamo	0,000000000000	0,000000000000	0,000000000000	0,000000000000	0,000000000000	0,000000000000	0,000000000000	0,000000000000	0,000000000000
H67	SELVINO	Lombardia	Bergamo	0,000000000000	0,000000000000	0,000000000000	0,000000000000	0,000000000000	0,000000000000	0,000000000000	0,000000000000	0,000000000000
H69	SERRA	Lombardia	Bergamo	0,000000000000	0,000000000000	0,000000000000	0,000000000000	0,000000000000	0,000000000000	0,000000000000	0,000000000000	0,000000000000
H69	SERRINA	Lombardia	Bergamo	0,000000000000	0,000000000000	0,000000000000	0,000000000000	0,000000000000	0,000000000000	0,000000000000	0,000000000000	0,000000000000
H12	SOLTO COLLINA	Lombardia	Bergamo	0,000000000000	0,000000000000	0,000000000000	0,000000000000	0,000000000000	0,000000000000	0,000000000000	0,000000000000	0,000000000000
H13	SOLZA	Lombardia	Bergamo	0,000000000000	0,000000000000	0,000000000000	0,000000000000	0,000000000000	0,000000000000	0,000000000000	0,000000000000	0,000000000000
H30	SONGAVAZZO	Lombardia	Bergamo	0,000000000000	0,000000000000	0,000000000000	0,000000000000	0,000000000000	0,000000000000	0,000000000000	0,000000000000	0,000000000000
H64	SONDRIOLE	Lombardia	Bergamo	0,000000000000	0,000000000000	0,000000000000	0,000000000000	0,000000000000	0,000000000000	0,000000000000	0,000000000000	0,000000000000




Codice cassata	Denominazione	Regione	Provincia	AMMINISTRAZIONE	POLIZIA LOCALE	ISTRUZIONE PUBBLICA	RIFIUTI	TPL	TERRITORIO E PUBBLICITA'	SOCIALE	ASILI NIDO	COMPLESSIVO
1859	SOTTO IL MONTE GIOVANNI XXIII	Lombardia	Bergamo	0,0003975134108	0,000075793588	0,000076947018	0,000040819078	0,000000000000	0,00001914922	0,000051030839	0,000056072396	0,000066091234
1873	ISOVERE	Lombardia	Bergamo	0,000095961678	0,00002714228	0,000006666667	0,000000000000	0,000000000000	0,000000000000	0,000000000000	0,000000000000	0,000000000000
1816	SPIRONALE AL LAGO	Lombardia	Bergamo	0,000027622510	0,00007056975	0,000024276578	0,00001689894	0,000000000000	0,000000000000	0,000000000000	0,000000000000	0,000000000000
1819	SPIRONA	Lombardia	Bergamo	0,000037481066	0,00007593281	0,000077890003	0,00005181299	0,000000000000	0,000000000000	0,000000000000	0,000000000000	0,000000000000
1851	STEFANO	Lombardia	Bergamo	0,000032370397	0,000013673287	0,000000000000	0,000000000000	0,000000000000	0,000000000000	0,000000000000	0,000000000000	0,000000000000
1886	STROZZA	Lombardia	Bergamo	0,000000000000	0,000000000000	0,000000000000	0,000000000000	0,000000000000	0,000000000000	0,000000000000	0,000000000000	0,000000000000
1897	SURSO	Lombardia	Bergamo	0,000000000000	0,000000000000	0,000000000000	0,000000000000	0,000000000000	0,000000000000	0,000000000000	0,000000000000	0,000000000000
1037	TALEGGIO	Lombardia	Bergamo	0,000000000000	0,000000000000	0,000000000000	0,000000000000	0,000000000000	0,000000000000	0,000000000000	0,000000000000	0,000000000000
1073	TAFEROLA BERGAMASCA	Lombardia	Bergamo	0,000000000000	0,000000000000	0,000000000000	0,000000000000	0,000000000000	0,000000000000	0,000000000000	0,000000000000	0,000000000000
1087	TELGATE	Lombardia	Bergamo	0,000000000000	0,000000000000	0,000000000000	0,000000000000	0,000000000000	0,000000000000	0,000000000000	0,000000000000	0,000000000000
1118	TERNO D'ISOLA	Lombardia	Bergamo	0,000000000000	0,000000000000	0,000000000000	0,000000000000	0,000000000000	0,000000000000	0,000000000000	0,000000000000	0,000000000000
1261	TORRE BOLDONE	Lombardia	Bergamo	0,000000000000	0,000000000000	0,000000000000	0,000000000000	0,000000000000	0,000000000000	0,000000000000	0,000000000000	0,000000000000
1265	TORRE DI ROVERI	Lombardia	Bergamo	0,000000000000	0,000000000000	0,000000000000	0,000000000000	0,000000000000	0,000000000000	0,000000000000	0,000000000000	0,000000000000
1276	TORRE PALLAVONA	Lombardia	Bergamo	0,000000000000	0,000000000000	0,000000000000	0,000000000000	0,000000000000	0,000000000000	0,000000000000	0,000000000000	0,000000000000
1388	TRESCONE BALNEARIO	Lombardia	Bergamo	0,000000000000	0,000000000000	0,000000000000	0,000000000000	0,000000000000	0,000000000000	0,000000000000	0,000000000000	0,000000000000
1400	TREVIGLIO	Lombardia	Bergamo	0,000000000000	0,000000000000	0,000000000000	0,000000000000	0,000000000000	0,000000000000	0,000000000000	0,000000000000	0,000000000000
1404	TREVILO	Lombardia	Bergamo	0,000000000000	0,000000000000	0,000000000000	0,000000000000	0,000000000000	0,000000000000	0,000000000000	0,000000000000	0,000000000000
C789	URBIALE CLANIZZO	Lombardia	Bergamo	0,000000000000	0,000000000000	0,000000000000	0,000000000000	0,000000000000	0,000000000000	0,000000000000	0,000000000000	0,000000000000
L502	URGINANO	Lombardia	Bergamo	0,000000000000	0,000000000000	0,000000000000	0,000000000000	0,000000000000	0,000000000000	0,000000000000	0,000000000000	0,000000000000
M334	VAL BREGHELLA	Lombardia	Bergamo	0,000000000000	0,000000000000	0,000000000000	0,000000000000	0,000000000000	0,000000000000	0,000000000000	0,000000000000	0,000000000000
L444	VALCORNIGIONE	Lombardia	Bergamo	0,000000000000	0,000000000000	0,000000000000	0,000000000000	0,000000000000	0,000000000000	0,000000000000	0,000000000000	0,000000000000
L545	VALBREMBO	Lombardia	Bergamo	0,000000000000	0,000000000000	0,000000000000	0,000000000000	0,000000000000	0,000000000000	0,000000000000	0,000000000000	0,000000000000
L579	VALCORNIGLIO	Lombardia	Bergamo	0,000000000000	0,000000000000	0,000000000000	0,000000000000	0,000000000000	0,000000000000	0,000000000000	0,000000000000	0,000000000000
L633	VALLEVE	Lombardia	Bergamo	0,000000000000	0,000000000000	0,000000000000	0,000000000000	0,000000000000	0,000000000000	0,000000000000	0,000000000000	0,000000000000
L642	VALNERA	Lombardia	Bergamo	0,000000000000	0,000000000000	0,000000000000	0,000000000000	0,000000000000	0,000000000000	0,000000000000	0,000000000000	0,000000000000
L665	VALTORTA	Lombardia	Bergamo	0,000000000000	0,000000000000	0,000000000000	0,000000000000	0,000000000000	0,000000000000	0,000000000000	0,000000000000	0,000000000000
L707	VEDUGATE	Lombardia	Bergamo	0,000000000000	0,000000000000	0,000000000000	0,000000000000	0,000000000000	0,000000000000	0,000000000000	0,000000000000	0,000000000000
L782	VERDELINO	Lombardia	Bergamo	0,000000000000	0,000000000000	0,000000000000	0,000000000000	0,000000000000	0,000000000000	0,000000000000	0,000000000000	0,000000000000
L783	MERDELINO	Lombardia	Bergamo	0,000000000000	0,000000000000	0,000000000000	0,000000000000	0,000000000000	0,000000000000	0,000000000000	0,000000000000	0,000000000000
L785	MERTOVA	Lombardia	Bergamo	0,000000000000	0,000000000000	0,000000000000	0,000000000000	0,000000000000	0,000000000000	0,000000000000	0,000000000000	0,000000000000
L827	MADONNA	Lombardia	Bergamo	0,000000000000	0,000000000000	0,000000000000	0,000000000000	0,000000000000	0,000000000000	0,000000000000	0,000000000000	0,000000000000
L865	VIGNANO S/M. MARTINO	Lombardia	Bergamo	0,000000000000	0,000000000000	0,000000000000	0,000000000000	0,000000000000	0,000000000000	0,000000000000	0,000000000000	0,000000000000
L884	VIOLA	Lombardia	Bergamo	0,000000000000	0,000000000000	0,000000000000	0,000000000000	0,000000000000	0,000000000000	0,000000000000	0,000000000000	0,000000000000
L929	VELA D'ADDA	Lombardia	Bergamo	0,000000000000	0,000000000000	0,000000000000	0,000000000000	0,000000000000	0,000000000000	0,000000000000	0,000000000000	0,000000000000
A215	VALA D'ALVE	Lombardia	Bergamo	0,000000000000	0,000000000000	0,000000000000	0,000000000000	0,000000000000	0,000000000000	0,000000000000	0,000000000000	0,000000000000
L938	VALA D'OGNA	Lombardia	Bergamo	0,000000000000	0,000000000000	0,000000000000	0,000000000000	0,000000000000	0,000000000000	0,000000000000	0,000000000000	0,000000000000
L956	VALA DI SOTTO	Lombardia	Bergamo	0,000000000000	0,000000000000	0,000000000000	0,000000000000	0,000000000000	0,000000000000	0,000000000000	0,000000000000	0,000000000000
M045	VALONGO	Lombardia	Bergamo	0,000000000000	0,000000000000	0,000000000000	0,000000000000	0,000000000000	0,000000000000	0,000000000000	0,000000000000	0,000000000000
M060	VALMORE DI SGALVE	Lombardia	Bergamo	0,000000000000	0,000000000000	0,000000000000	0,000000000000	0,000000000000	0,000000000000	0,000000000000	0,000000000000	0,000000000000
M144	ZANDORRIO	Lombardia	Bergamo	0,000000000000	0,000000000000	0,000000000000	0,000000000000	0,000000000000	0,000000000000	0,000000000000	0,000000000000	0,000000000000
M147	ZANCA	Lombardia	Bergamo	0,000000000000	0,000000000000	0,000000000000	0,000000000000	0,000000000000	0,000000000000	0,000000000000	0,000000000000	0,000000000000
M184	ZOSINO	Lombardia	Bergamo	0,000000000000	0,000000000000	0,000000000000	0,000000000000	0,000000000000	0,000000000000	0,000000000000	0,000000000000	0,000000000000
A334	ACQUATREDDA	Lombardia	Bergamo	0,000000000000	0,000000000000	0,000000000000	0,000000000000	0,000000000000	0,000000000000	0,000000000000	0,000000000000	0,000000000000
A360	AGRO	Lombardia	Bergamo	0,000000000000	0,000000000000	0,000000000000	0,000000000000	0,000000000000	0,000000000000	0,000000000000	0,000000000000	0,000000000000
A382	AGNOSINE	Lombardia	Bergamo	0,000000000000	0,000000000000	0,000000000000	0,000000000000	0,000000000000	0,000000000000	0,000000000000	0,000000000000	0,000000000000
A188	ALFANELLO	Lombardia	Bergamo	0,000000000000	0,000000000000	0,000000000000	0,000000000000	0,000000000000	0,000000000000	0,000000000000	0,000000000000	0,000000000000
A238	ANFO	Lombardia	Bergamo	0,000000000000	0,000000000000	0,000000000000	0,000000000000	0,000000000000	0,000000000000	0,000000000000	0,000000000000	0,000000000000
A333	ANGOLO TERME	Lombardia	Bergamo	0,000000000000	0,000000000000	0,000000000000	0,000000000000	0,000000000000	0,000000000000	0,000000000000	0,000000000000	0,000000000000
A451	ARTOCHE	Lombardia	Bergamo	0,000000000000	0,000000000000	0,000000000000	0,000000000000	0,000000000000	0,000000000000	0,000000000000	0,000000000000	0,000000000000
A578	BASCIOLLO MELLA	Lombardia	Bergamo	0,000000000000	0,000000000000	0,000000000000	0,000000000000	0,000000000000	0,000000000000	0,000000000000	0,000000000000	0,000000000000
A580	BASCIOLLO	Lombardia	Bergamo	0,000000000000	0,000000000000	0,000000000000	0,000000000000	0,000000000000	0,000000000000	0,000000000000	0,000000000000	0,000000000000
A630	BANSABERGIA	Lombardia	Bergamo	0,000000000000	0,000000000000	0,000000000000	0,000000000000	0,000000000000	0,000000000000	0,000000000000	0,000000000000	0,000000000000
A681	BARCHE	Lombardia	Bergamo	0,000000000000	0,000000000000	0,000000000000	0,000000000000	0,000000000000	0,000000000000	0,000000000000	0,000000000000	0,000000000000
A732	BASSANO SRISSANO	Lombardia	Bergamo	0,000000000000	0,000000000000	0,000000000000	0,000000000000	0,000000000000	0,000000000000	0,000000000000	0,000000000000	0,000000000000
A739	BEZZOLO	Lombardia	Bergamo	0,000000								

Codice cristiano	Denominazione	Regione	Provincia	AMMINISTRAZIONI	POLIZIA LOCALE	ISTRUZIONE PUBBLICA	RIPIUTI	TPL	TERRITORIO E USABILITA'	SOCIALE	ASILI NIDO	COMPLESSIVO
AS71	BIENNO	Lombardia	Brescia	0.000031403732	0.000024373643	0.00001467280	0.000050433869	0.000000000000	0.000000000000	0.000000000000	0.000000000000	0.000000000000
AS72	BIENNO	Lombardia	Brescia	0.0000334411487	0.000018464793	0.00001160788	0.000020188718	0.000000000000	0.000000000000	0.000000000000	0.000000000000	0.000000000000
AS73	BIONE	Lombardia	Brescia	0.0000100746653	0.000006068452	0.000006068452	0.000006068452	0.000000000000	0.000000000000	0.000000000000	0.000000000000	0.000000000000
AS74	BORGIO SAN GIACOMO	Lombardia	Brescia	0.000017828783	0.000014307159	0.000014307159	0.000014307159	0.000000000000	0.000000000000	0.000000000000	0.000000000000	0.000000000000
AS75	BORGOCAROLLO	Lombardia	Brescia	0.0000309165676	0.000034444440	0.000034444440	0.000034444440	0.000000000000	0.000000000000	0.000000000000	0.000000000000	0.000000000000
AS76	BORKO	Lombardia	Brescia	0.0000191891722	0.000016484463	0.000016484463	0.000016484463	0.000000000000	0.000000000000	0.000000000000	0.000000000000	0.000000000000
AS77	BOTTIGNO	Lombardia	Brescia	0.0000191891722	0.000016484463	0.000016484463	0.000016484463	0.000000000000	0.000000000000	0.000000000000	0.000000000000	0.000000000000
AS78	BOVESGO	Lombardia	Brescia	0.0000065427624	0.000003402623	0.000003402623	0.000003402623	0.000000000000	0.000000000000	0.000000000000	0.000000000000	0.000000000000
AS79	BOVEZZO	Lombardia	Brescia	0.0000130945839	0.00000882849	0.00000882849	0.00000882849	0.000000000000	0.000000000000	0.000000000000	0.000000000000	0.000000000000
AS80	BRANZICO	Lombardia	Brescia	0.000014633956	0.000016755255	0.000016755255	0.000016755255	0.000000000000	0.000000000000	0.000000000000	0.000000000000	0.000000000000
AS81	BRANONE	Lombardia	Brescia	0.000019528378	0.00000668770	0.00000668770	0.00000668770	0.000000000000	0.000000000000	0.000000000000	0.000000000000	0.000000000000
AS82	BRENO	Lombardia	Brescia	0.000019484071	0.000006439429	0.000006439429	0.000006439429	0.000000000000	0.000000000000	0.000000000000	0.000000000000	0.000000000000
AS83	BRESCIA	Lombardia	Brescia	0.0000398738634	0.000013115109	0.000013115109	0.000013115109	0.000000000000	0.000000000000	0.000000000000	0.000000000000	0.000000000000
AS84	BRIONE	Lombardia	Brescia	0.0000200866676	0.000002846642	0.000002846642	0.000002846642	0.000000000000	0.000000000000	0.000000000000	0.000000000000	0.000000000000
AS85	CAINO	Lombardia	Brescia	0.0000039631666	0.000002446109	0.000002446109	0.000002446109	0.000000000000	0.000000000000	0.000000000000	0.000000000000	0.000000000000
AS86	CALCINATO	Lombardia	Brescia	0.000016564477	0.000012486533	0.000012486533	0.000012486533	0.000000000000	0.000000000000	0.000000000000	0.000000000000	0.000000000000
AS87	CALVASESE DELLA RIVIERA	Lombardia	Brescia	0.000016564477	0.000012486533	0.000012486533	0.000012486533	0.000000000000	0.000000000000	0.000000000000	0.000000000000	0.000000000000
AS88	CALVISORNO	Lombardia	Brescia	0.0000143691050	0.000006068127	0.000006068127	0.000006068127	0.000000000000	0.000000000000	0.000000000000	0.000000000000	0.000000000000
AS89	CAPO DI PONTE	Lombardia	Brescia	0.0000054168959	0.000003101067	0.000003101067	0.000003101067	0.000000000000	0.000000000000	0.000000000000	0.000000000000	0.000000000000
AS90	CAPOVALLE	Lombardia	Brescia	0.0000107784183	0.000006958566	0.000006958566	0.000006958566	0.000000000000	0.000000000000	0.000000000000	0.000000000000	0.000000000000
AS91	CAPRIANO DEL COLLE	Lombardia	Brescia	0.000008243770	0.000006068452	0.000006068452	0.000006068452	0.000000000000	0.000000000000	0.000000000000	0.000000000000	0.000000000000
AS92	CAPRIOLO	Lombardia	Brescia	0.0000183051859	0.0000113139207	0.0000113139207	0.0000113139207	0.000000000000	0.000000000000	0.000000000000	0.000000000000	0.000000000000
AS93	CARNESEDOLO	Lombardia	Brescia	0.00002126759519	0.000013645467	0.000013645467	0.000013645467	0.000000000000	0.000000000000	0.000000000000	0.000000000000	0.000000000000
AS94	CASTEGNATO	Lombardia	Brescia	0.0000134727344	0.000006567829	0.000006567829	0.000006567829	0.000000000000	0.000000000000	0.000000000000	0.000000000000	0.000000000000
AS95	CASTEL MELLA	Lombardia	Brescia	0.0000160987740	0.000013064141	0.000013064141	0.000013064141	0.000000000000	0.000000000000	0.000000000000	0.000000000000	0.000000000000
AS96	CASTELGOVATI	Lombardia	Brescia	0.0000160987740	0.000013064141	0.000013064141	0.000013064141	0.000000000000	0.000000000000	0.000000000000	0.000000000000	0.000000000000
AS97	CASTELNUOVO	Lombardia	Brescia	0.000020392491	0.000014052795	0.000014052795	0.000014052795	0.000000000000	0.000000000000	0.000000000000	0.000000000000	0.000000000000
AS98	CASTO	Lombardia	Brescia	0.000003746235	0.000006068452	0.000006068452	0.000006068452	0.000000000000	0.000000000000	0.000000000000	0.000000000000	0.000000000000
AS99	CASTREZZATO	Lombardia	Brescia	0.0000187462428	0.0000137293727	0.0000137293727	0.0000137293727	0.000000000000	0.000000000000	0.000000000000	0.000000000000	0.000000000000
AS100	CEGUGLIO	Lombardia	Brescia	0.000030926563	0.000014898339	0.000014898339	0.000014898339	0.000000000000	0.000000000000	0.000000000000	0.000000000000	0.000000000000
AS101	CELLATICA	Lombardia	Brescia	0.000019339339	0.000006410359	0.000006410359	0.000006410359	0.000000000000	0.000000000000	0.000000000000	0.000000000000	0.000000000000
AS102	CELVINONE	Lombardia	Brescia	0.000027171959	0.000006958178	0.000006958178	0.000006958178	0.000000000000	0.000000000000	0.000000000000	0.000000000000	0.000000000000
AS103	CEVO	Lombardia	Brescia	0.00004589727	0.000018496232	0.000018496232	0.000018496232	0.000000000000	0.000000000000	0.000000000000	0.000000000000	0.000000000000
AS104	CEVO	Lombardia	Brescia	0.0000191929128	0.000016620033	0.000016620033	0.000016620033	0.000000000000	0.000000000000	0.000000000000	0.000000000000	0.000000000000
AS105	CHIARI	Lombardia	Brescia	0.000033239000	0.000026861246	0.000026861246	0.000026861246	0.000000000000	0.000000000000	0.000000000000	0.000000000000	0.000000000000
AS106	CIOGOLE	Lombardia	Brescia	0.000033239000	0.000026861246	0.000026861246	0.000026861246	0.000000000000	0.000000000000	0.000000000000	0.000000000000	0.000000000000
AS107	CIOMBERGO	Lombardia	Brescia	0.000014662424	0.000004461034	0.000004461034	0.000004461034	0.000000000000	0.000000000000	0.000000000000	0.000000000000	0.000000000000
AS108	COGNATE CAMUNO	Lombardia	Brescia	0.000036254336	0.000026168404	0.000026168404	0.000026168404	0.000000000000	0.000000000000	0.000000000000	0.000000000000	0.000000000000
AS109	COGGIOLIO	Lombardia	Brescia	0.0000163715056	0.000013623380	0.000013623380	0.000013623380	0.000000000000	0.000000000000	0.000000000000	0.000000000000	0.000000000000
AS110	COLLEFIORITO	Lombardia	Brescia	0.000008942749	0.0000061811933	0.0000061811933	0.0000061811933	0.000000000000	0.000000000000	0.000000000000	0.000000000000	0.000000000000
AS111	COLLIO	Lombardia	Brescia	0.0000080710920	0.000023209894	0.000023209894	0.000023209894	0.000000000000	0.000000000000	0.000000000000	0.000000000000	0.000000000000
AS112	COLOGNE	Lombardia	Brescia	0.000027462593	0.000006068452	0.000006068452	0.000006068452	0.000000000000	0.000000000000	0.000000000000	0.000000000000	0.000000000000
AS113	COMAZZO	Lombardia	Brescia	0.000008407481	0.000004450134	0.000004450134	0.000004450134	0.000000000000	0.000000000000	0.000000000000	0.000000000000	0.000000000000
AS114	CONCESIO	Lombardia	Brescia	0.000026718628	0.000017814142	0.000017814142	0.000017814142	0.000000000000	0.000000000000	0.000000000000	0.000000000000	0.000000000000
AS115	CORTE FRANCA	Lombardia	Brescia	0.000033307213	0.000019746549	0.000019746549	0.000019746549	0.000000000000	0.000000000000	0.000000000000	0.000000000000	0.000000000000
AS116	CORTENO GOLGI	Lombardia	Brescia	0.00001414669	0.0000022198659	0.0000022198659	0.0000022198659	0.000000000000	0.000000000000	0.000000000000	0.000000000000	0.000000000000
AS117	CORZANO	Lombardia	Brescia	0.000029262619	0.000002636813	0.000002636813	0.000002636813	0.000000000000	0.000000000000	0.000000000000	0.000000000000	0.000000000000
AS118	DAIRIO BOARIO TERME	Lombardia	Brescia	0.000004023574	0.00000216299343	0.00000216299343	0.00000216299343	0.000000000000	0.000000000000	0.000000000000	0.000000000000	0.000000000000
AS119	DELLO	Lombardia	Brescia	0.000006068452	0.000006068452	0.000006068452	0.000006068452	0.000000000000	0.000000000000	0.000000000000	0.000000000000	0.000000000000
AS120	DESENZANO DEL GARDA	Lombardia	Brescia	0.0000562465264	0.00000582318659	0.00000582318659	0.00000582318659	0.000000000000	0.000000000000	0.000000000000	0.000000000000	0.000000000000
AS121	DOLO	Lombardia	Brescia	0.0000147139956	0.000006631880	0.000006631880	0.000006631880	0.000000000000	0.000000000000	0.000000000000	0.000000000000	0.000000000000
AS122	DREZZANO	Lombardia	Brescia	0.000011094336	0.000004120663	0.000004120663	0.000004120663	0.000000000000	0.000000000000	0.000000000000	0.000000000000	0.000000000000
AS123	EBENE	Lombardia	Brescia	0.0000102317630	0.000006158101	0.000006158101	0.000006158101	0.000000000000	0.000000000000	0.000000000000	0.000000000000	0.000000000000
AS124	ESSE	Lombardia	Brescia	0.000041169144	0.000002366424	0.000002366424	0.000002366424	0.000000000000	0.000000000000	0.000000000000	0.000000000000	0.000000000000
AS125	FIERSE	Lombardia	Brescia	0.00001509446	0.000014836123	0.000014836123	0.000014836123	0.000000000000	0.000000000000	0.000000000000	0.000000000000	0.000000000000
AS126	GAMBARA	Lombardia	Brescia	0.00000726338	0.000006068452	0.000006068452	0.000006068452	0.000000000000	0.000000000000	0.000000000000	0.000000000000	0.000000000000
AS127	GARCONNE RIVIERA	Lombardia	Brescia	0.0000103147245	0.0000064396115	0.0000064396115	0.0000064396115	0.000000000000	0.000000000000	0.000000000000	0.000000000000	0.000000000000
AS128	GARDONE VAL TROMPIA	Lombardia	Brescia	0.0000209430234	0.00002422186	0.00002422186	0.00002422186	0.000000000000	0.000000000000	0.000000000000	0.000000000000	0.000000000000
AS129	GARDANO	Lombardia	Brescia	0.000011678697	0.0000062							

Codice civiltà	Denominazione	Regione	Provincia	AMMINISTRAZIONI	POLIZIA LOCALE	ISTRUZIONE PUBBLICA	RIFIUTI	TPL	TERRITORIO E USABILITÀ	SOCIALE	ASILI NIDO	COMPLESSIVO
G81	PASSIRANO	Lombardia	Brescia	0,00013500188	0,00008659249	0,00018674709	0,00014426306	0,00000000000	0,00019198936	0,00019874886	0,00015265632	0,00011881192
G81	PAVONE DEL MELLA	Lombardia	Brescia	0,00005438713	0,00002389715	0,00004082848	0,00004082848	0,00000000000	0,00004871328	0,00008882827	0,00000000000	0,00003891341
G474	PERTICA ALTA	Lombardia	Brescia	0,00002044876	0,00000888516	0,00002067679	0,00000663905	0,00000000000	0,00002104470	0,00000000000	0,00000000000	0,00001919309
G475	PERTICA BASSA	Lombardia	Brescia	0,00002284302	0,00000888516	0,00001767718	0,00000593446	0,00000000000	0,00002439483	0,00000000000	0,00000000000	0,00001417615
G529	PEZZESE	Lombardia	Brescia	0,00003860029	0,00001820309	0,00002724783	0,00001386220	0,00000000000	0,00000673284	0,00001923440	0,00000000000	0,00002324663
G546	PIAN CAVALO	Lombardia	Brescia	0,00003871817	0,00003325044	0,00004422610	0,00003378497	0,00000000000	0,00005912430	0,00005923004	0,00000000000	0,00002867836
G549	PIANCOGNONE	Lombardia	Brescia	0,00006869271	0,00004871814	0,00001781750	0,00003843735	0,00000000000	0,00004008970	0,00006888583	0,00000000000	0,00008116213
G710	PRIGNO	Lombardia	Brescia	0,00018271532	0,00008583849	0,00011058136	0,00010581360	0,00000000000	0,00010438206	0,00013483447	0,00003003000	0,00001321882
G719	POLATEO	Lombardia	Brescia	0,00009589535	0,00002444471	0,00006926211	0,00002444471	0,00000000000	0,00004061654	0,00004061654	0,00002564449	0,00001038165
G815	POLPEVAZZE DEL GARDA	Lombardia	Brescia	0,00009589535	0,00002444471	0,00006926211	0,00002444471	0,00000000000	0,00004061654	0,00004061654	0,00002564449	0,00001038165
G815	POMPIANO	Lombardia	Brescia	0,00009589535	0,00002444471	0,00006926211	0,00002444471	0,00000000000	0,00004061654	0,00004061654	0,00002564449	0,00001038165
G818	PONCARALE	Lombardia	Brescia	0,00009589535	0,00002444471	0,00006926211	0,00002444471	0,00000000000	0,00004061654	0,00004061654	0,00002564449	0,00001038165
G844	PONTE DI LEGNO	Lombardia	Brescia	0,00011300527	0,00004664640	0,00002758340	0,00011361128	0,00000000000	0,00002758340	0,00002758340	0,00002758340	0,00001228606
G849	PONTEVECO	Lombardia	Brescia	0,00013444166	0,00003833843	0,00012307938	0,00011810282	0,00000000000	0,00001093809	0,00011786605	0,00003123594	0,00001146484
G849	PONTOGLIO	Lombardia	Brescia	0,00011644530	0,00001857530	0,00012840622	0,00017824426	0,00000000000	0,00010212683	0,00010212683	0,00001021268	0,00001180113
G859	POZZO ENGO	Lombardia	Brescia	0,00007363474	0,00002659523	0,00011510780	0,00003845609	0,00000000000	0,00006912609	0,00006912609	0,00005292308	0,00008127470
G877	PRALONNO	Lombardia	Brescia	0,00006868777	0,00002878824	0,00004818683	0,00002878824	0,00000000000	0,00004782828	0,00004782828	0,00004697997	0,00004374062
H043	PRESEGLIE	Lombardia	Brescia	0,00003273921	0,00001674709	0,00004469762	0,00001692627	0,00000000000	0,00003924263	0,00002726031	0,00000000000	0,00002877893
H065	PRE VALLE	Lombardia	Brescia	0,00011009128	0,00008076527	0,00011188169	0,00009816136	0,00000000000	0,00011871663	0,00001988267	0,00000000000	0,00004339997
H078	PROVAGLIO D'ISEO	Lombardia	Brescia	0,00012528286	0,00008080504	0,00002261884	0,00000000000	0,00000000000	0,00012381347	0,00011768857	0,00000000000	0,00001181544
H077	PROVAGLIO VAL SABBIA	Lombardia	Brescia	0,00002388840	0,00001789948	0,00000849948	0,00000849948	0,00000000000	0,00002191845	0,00002401510	0,00000000000	0,00001604441
H088	RUESSANO DEL GARDA	Lombardia	Brescia	0,00007281043	0,00004116840	0,00000600316	0,00000220768	0,00000000000	0,00002644000	0,00002644000	0,00000000000	0,00005856243
H140	QUINZANO D'OGGIO	Lombardia	Brescia	0,00011428137	0,00005058431	0,00008347086	0,00003240570	0,00000000000	0,00008347086	0,00008347086	0,00000000000	0,00006816401
F230	REMEDO	Lombardia	Brescia	0,00008164861	0,00004063824	0,00001621042	0,00003081697	0,00000000000	0,00002181472	0,00002181472	0,00000000000	0,00002129763
H410	ROCCAFRANCA	Lombardia	Brescia	0,00008076527	0,00003081697	0,00015183171	0,00009816136	0,00000000000	0,00004987767	0,00006924762	0,00000000000	0,00007375791
H417	RODENNANO SANNO	Lombardia	Brescia	0,00018666715	0,00012182648	0,00015297847	0,00014584766	0,00000000000	0,00014720471	0,00014384527	0,00000000000	0,00001434367
H424	RÖE VIGLIANO	Lombardia	Brescia	0,00008512797	0,00006582933	0,00010064827	0,00002761876	0,00000000000	0,00006718970	0,00006998603	0,00012465194	0,00007387435
H425	ROGGODELLE	Lombardia	Brescia	0,00017755122	0,00014742860	0,00020688761	0,00015681766	0,00000000000	0,00005248867	0,00015077428	0,00003468219	0,00001827861
H528	ROVATO	Lombardia	Brescia	0,00032401043	0,00031941723	0,00037096476	0,00028338904	0,00000000000	0,00031941723	0,00031941723	0,00000000000	0,00003058926
H530	RUJANO	Lombardia	Brescia	0,00009410263	0,00004691669	0,00001692720	0,00002868665	0,00000000000	0,00007762066	0,00007762066	0,00000000000	0,00007485654
H530	SABIGIO CHESE	Lombardia	Brescia	0,00007193966	0,00004740268	0,00004719134	0,00007791354	0,00000000000	0,00007791354	0,00007791354	0,00000000000	0,00007485654
H530	SALE MARASINO	Lombardia	Brescia	0,00007193966	0,00004740268	0,00004719134	0,00007791354	0,00000000000	0,00007791354	0,00007791354	0,00000000000	0,00007485654
R717	SALE	Lombardia	Brescia	0,00002842328	0,00002842328	0,00027373979	0,00028423280	0,00000000000	0,00028423280	0,00028423280	0,00000000000	0,00002323321
H838	SAN FELICE DEL BENVIAO	Lombardia	Brescia	0,00009134753	0,00008060417	0,00005968005	0,00013847937	0,00000000000	0,00013847937	0,00005968005	0,00007512491	0,00005968005
H855	SAN SERVAPO BRESCIANO	Lombardia	Brescia	0,00004521089	0,00002954290	0,00004127592	0,00004437937	0,00000000000	0,00003991843	0,00002988435	0,00000000000	0,00003470349
G407	SAN PAOLO	Lombardia	Brescia	0,00000765407	0,00002121240	0,00007217068	0,00007083694	0,00000000000	0,00007083694	0,00007083694	0,00000000000	0,00008321845
M12	SAN ZENO VANEGGIO	Lombardia	Brescia	0,00008711376	0,00005058949	0,00007386502	0,00005184192	0,00000000000	0,00009348860	0,00009348860	0,00000000000	0,00008321845
H43	SARREZZO	Lombardia	Brescia	0,00022709490	0,00016119732	0,00026157407	0,00020488866	0,00000000000	0,00022709490	0,00022709490	0,00007588308	0,00002266031
H76	SAVORE DELL'ADAMIELLO	Lombardia	Brescia	0,00003885208	0,00001288838	0,00001489412	0,00001331378	0,00000000000	0,00005610233	0,00001397492	0,00000000000	0,00002341713
B88	SELLERO	Lombardia	Brescia	0,00003448610	0,00001588758	0,00003419720	0,00001489176	0,00000000000	0,00003419720	0,00003419720	0,00000000000	0,00002374193
B07	SERLE	Lombardia	Brescia	0,00003316467	0,00002039866	0,00003940789	0,00002039877	0,00000000000	0,00002039877	0,00002039877	0,00000000000	0,00002331226
B31	SERLE	Lombardia	Brescia	0,00003316467	0,00002039866	0,00003940789	0,00002039877	0,00000000000	0,00002039877	0,00002039877	0,00000000000	0,00002331226
B33	SEMONE	Lombardia	Brescia	0,00003316467	0,00002039866	0,00003940789	0,00002039877	0,00000000000	0,00002039877	0,00002039877	0,00000000000	0,00002331226
B82	SCAVIO DEL LAGO	Lombardia	Brescia	0,00003316467	0,00002039866	0,00003940789	0,00002039877	0,00000000000	0,00002039877	0,00002039877	0,00000000000	0,00002331226
B31	SONICO	Lombardia	Brescia	0,00004478669	0,00002126240	0,00002126240	0,00002126240	0,00000000000	0,00004478669	0,00004478669	0,00000000000	0,00002331226
L002	SULZANO	Lombardia	Brescia	0,00004478669	0,00002126240	0,00002126240	0,00002126240	0,00000000000	0,00004478669	0,00004478669	0,00000000000	0,00002331226
L044	TAVERIOLE SULLA MELLA	Lombardia	Brescia	0,00004478669	0,00002126240	0,00002126240	0,00002126240	0,00000000000	0,00004478669	0,00004478669	0,00000000000	0,00002331226
G89	TEMU'	Lombardia	Brescia	0,00004478669	0,00002126240	0,00002126240	0,00002126240	0,00000000000	0,00004478669	0,00004478669	0,00000000000	0,00002331226
L169	TIGNALE	Lombardia	Brescia	0,00003316467	0,00002039866	0,00003940789	0,00002039877	0,00000000000	0,00002039877	0,00002039877	0,00000000000	0,00002331226
L372	TOSCOLANO MADIERNO	Lombardia	Brescia	0,00003316467	0,00002039866	0,00003940789	0,00002039877	0,00000000000	0,00002039877	0,00002039877	0,00000000000	0,00002331226
L399	TRAVAGLIO TO	Lombardia	Brescia	0,00003316467	0,00002039866	0,00003940789	0,00002039877	0,00000000000	0,00002039877	0,00002039877	0,00000000000	0,00002331226
L372	TRENOSINE	Lombardia	Brescia	0,00003316467	0,00002039866	0,00003940789	0,00002039877	0,00000000000	0,00002039877	0,00002039877	0,00000000000	0,00002331226
L380	TRENOSINE	Lombardia	Brescia	0,00003316467	0,00002039866	0,00003940789	0,00002039877	0,00000000000	0,00002039877	0,00002039877	0,00000000000	0,00002331226
L406	TREVISO BRESCIANO	Lombardia	Brescia	0,00001971286	0,00000765707	0,00000765707	0,00000765707	0,00000000000	0,00001971286	0,00001971286	0,00000000000	0,00001971286
L454	URASO D'OGGIO	Lombardia	Brescia	0,00001971286	0,00000765707	0,00000765707	0,00000765707	0,00000000000	0,00001971286	0,00001971286	0,00000000000	0,00001971286
L616	VALLO TERME	Lombardia	Brescia	0,00003316467	0,00002039866	0,00003940789	0,00002039877	0,00000000000	0,00002039877	0,00002039877	0,00000000000	0,00002331226
L468	VALESTINO	Lombardia	Brescia	0,00001513247	0,00000184893	0,00000184893	0,00000184893	0,00000000000	0,00002237165	0,00002237165		


Codice anagrafico	Denominazione	Regione	Provincia	AMMINISTRAZIONE	POLIZIA LOCALE	ISTRUZIONE PUBBLICA	RIFIUTI	TPL	TERRITORIO E VIABILITA'	SOCIALE	ASILI NIDO	COMPLESSIVO
L777	MERDANOVA	Lombardia	Brescia	0,000156227,11	0,000085175292,3	0,000038681229	0,0001306166386	0,00000000000000	0,0000162719366	0,000123871608	0,00001193118	0,000116545419
L778	VERGANESE	Lombardia	Brescia	0,0000778227,4	0,000003848109	0,000003148608	0,00000752970	0,00000000000000	0,00000000000000	0,00000000000000	0,00000000000000	0,00000000000000
L816	VESTONE	Lombardia	Brescia	0,0000049863,4	0,000000863614	0,000000841603	0,00000000000000	0,00000000000000	0,00000000000000	0,00000000000000	0,00000000000000	0,00000000000000
L819	VEZZA D'OLO	Lombardia	Brescia	0,00000491266	0,00000000000000	0,00000000000000	0,00000000000000	0,00000000000000	0,00000000000000	0,00000000000000	0,00000000000000	0,00000000000000
L919	VILLA CARONIA	Lombardia	Brescia	0,000185702027	0,00010444805	0,000149181031	0,00000000000000	0,00000000000000	0,000104485238	0,00000000000000	0,00000000000000	0,000162667155
L923	VILLACHARA	Lombardia	Brescia	0,0000302464577	0,00000000000000	0,00000000000000	0,00000000000000	0,00000000000000	0,00000000000000	0,00000000000000	0,00000000000000	0,00000000000000
L965	VILLANOVA SUI CUSI	Lombardia	Brescia	0,000108856614	0,000004422818	0,00011083397	0,00000000000000	0,00000000000000	0,00000000000000	0,00000000000000	0,00000000000000	0,00000000000000
N085	VIONE	Lombardia	Brescia	0,000031093759	0,00000000000000	0,00000000000000	0,00000000000000	0,00000000000000	0,00000000000000	0,00000000000000	0,00000000000000	0,00000000000000
N100	VISANO	Lombardia	Brescia	0,00000000000000	0,00000000000000	0,00000000000000	0,00000000000000	0,00000000000000	0,00000000000000	0,00000000000000	0,00000000000000	0,00000000000000
N104	VOGNARO	Lombardia	Brescia	0,00000000000000	0,00000000000000	0,00000000000000	0,00000000000000	0,00000000000000	0,00000000000000	0,00000000000000	0,00000000000000	0,00000000000000
N188	ZONE	Lombardia	Brescia	0,00000000000000	0,00000000000000	0,00000000000000	0,00000000000000	0,00000000000000	0,00000000000000	0,00000000000000	0,00000000000000	0,00000000000000
A143	ALBARELA	Lombardia	Como	0,000117829293	0,00000000000000	0,00000000000000	0,00000000000000	0,00000000000000	0,00000000000000	0,00000000000000	0,00000000000000	0,00000000000000
A163	ALBISE CON CASSANO	Lombardia	Como	0,00000170444	0,00000000000000	0,00000000000000	0,00000000000000	0,00000000000000	0,00000000000000	0,00000000000000	0,00000000000000	0,00000000000000
A164	ALBIOLIO	Lombardia	Como	0,000048718143	0,00000000000000	0,00000000000000	0,00000000000000	0,00000000000000	0,00000000000000	0,00000000000000	0,00000000000000	0,00000000000000
A224	ALSERIO	Lombardia	Como	0,000026174567	0,00000000000000	0,00000000000000	0,00000000000000	0,00000000000000	0,00000000000000	0,00000000000000	0,00000000000000	0,00000000000000
N089	ALTAVALLE INTELVI	Lombardia	Como	0,000085654719	0,00000000000000	0,00000000000000	0,00000000000000	0,00000000000000	0,00000000000000	0,00000000000000	0,00000000000000	0,00000000000000
A248	ALZATE BRINZA	Lombardia	Como	0,00000000000000	0,00000000000000	0,00000000000000	0,00000000000000	0,00000000000000	0,00000000000000	0,00000000000000	0,00000000000000	0,00000000000000
A319	ANZANO DEL PARCO	Lombardia	Como	0,00000000000000	0,00000000000000	0,00000000000000	0,00000000000000	0,00000000000000	0,00000000000000	0,00000000000000	0,00000000000000	0,00000000000000
A333	APPIANO GENILE	Lombardia	Como	0,000154014739	0,00000000000000	0,00000000000000	0,00000000000000	0,00000000000000	0,00000000000000	0,00000000000000	0,00000000000000	0,00000000000000
A381	ARSEGNIO	Lombardia	Como	0,00000000000000	0,00000000000000	0,00000000000000	0,00000000000000	0,00000000000000	0,00000000000000	0,00000000000000	0,00000000000000	0,00000000000000
A439	ARZICO	Lombardia	Como	0,00000000000000	0,00000000000000	0,00000000000000	0,00000000000000	0,00000000000000	0,00000000000000	0,00000000000000	0,00000000000000	0,00000000000000
A478	ASSO	Lombardia	Como	0,00000000000000	0,00000000000000	0,00000000000000	0,00000000000000	0,00000000000000	0,00000000000000	0,00000000000000	0,00000000000000	0,00000000000000
A820	BAVINI	Lombardia	Como	0,00000000000000	0,00000000000000	0,00000000000000	0,00000000000000	0,00000000000000	0,00000000000000	0,00000000000000	0,00000000000000	0,00000000000000
N085	BIELLAGO	Lombardia	Como	0,000129058688	0,00000000000000	0,00000000000000	0,00000000000000	0,00000000000000	0,00000000000000	0,00000000000000	0,00000000000000	0,00000000000000
A778	BENE LARIO	Lombardia	Como	0,00000000000000	0,00000000000000	0,00000000000000	0,00000000000000	0,00000000000000	0,00000000000000	0,00000000000000	0,00000000000000	0,00000000000000
A871	BEREGAZZO CON FIELIANO	Lombardia	Como	0,00000000000000	0,00000000000000	0,00000000000000	0,00000000000000	0,00000000000000	0,00000000000000	0,00000000000000	0,00000000000000	0,00000000000000
A873	BERGAMO	Lombardia	Como	0,00000000000000	0,00000000000000	0,00000000000000	0,00000000000000	0,00000000000000	0,00000000000000	0,00000000000000	0,00000000000000	0,00000000000000
A878	BEZZARONE	Lombardia	Como	0,00000000000000	0,00000000000000	0,00000000000000	0,00000000000000	0,00000000000000	0,00000000000000	0,00000000000000	0,00000000000000	0,00000000000000
A894	BELLASANO	Lombardia	Como	0,00000000000000	0,00000000000000	0,00000000000000	0,00000000000000	0,00000000000000	0,00000000000000	0,00000000000000	0,00000000000000	0,00000000000000
A895	BELVIO	Lombardia	Como	0,00000000000000	0,00000000000000	0,00000000000000	0,00000000000000	0,00000000000000	0,00000000000000	0,00000000000000	0,00000000000000	0,00000000000000
B172	BERGAMO	Lombardia	Como	0,00000000000000	0,00000000000000	0,00000000000000	0,00000000000000	0,00000000000000	0,00000000000000	0,00000000000000	0,00000000000000	0,00000000000000
B184	BERNINZA	Lombardia	Como	0,00000000000000	0,00000000000000	0,00000000000000	0,00000000000000	0,00000000000000	0,00000000000000	0,00000000000000	0,00000000000000	0,00000000000000
B172	BERNINZA	Lombardia	Como	0,00000000000000	0,00000000000000	0,00000000000000	0,00000000000000	0,00000000000000	0,00000000000000	0,00000000000000	0,00000000000000	0,00000000000000
B218	BRUNA TE	Lombardia	Como	0,00000000000000	0,00000000000000	0,00000000000000	0,00000000000000	0,00000000000000	0,00000000000000	0,00000000000000	0,00000000000000	0,00000000000000
B352	BULCAROGRASSO	Lombardia	Como	0,00000000000000	0,00000000000000	0,00000000000000	0,00000000000000	0,00000000000000	0,00000000000000	0,00000000000000	0,00000000000000	0,00000000000000
B313	CABATE	Lombardia	Como	0,000127056407	0,00000000000000	0,00000000000000	0,00000000000000	0,00000000000000	0,00000000000000	0,00000000000000	0,00000000000000	0,00000000000000
B348	CADORNARO	Lombardia	Como	0,00000000000000	0,00000000000000	0,00000000000000	0,00000000000000	0,00000000000000	0,00000000000000	0,00000000000000	0,00000000000000	0,00000000000000
B385	CASILE	Lombardia	Como	0,00000000000000	0,00000000000000	0,00000000000000	0,00000000000000	0,00000000000000	0,00000000000000	0,00000000000000	0,00000000000000	0,00000000000000
B385	CASILE	Lombardia	Como	0,00000000000000	0,00000000000000	0,00000000000000	0,00000000000000	0,00000000000000	0,00000000000000	0,00000000000000	0,00000000000000	0,00000000000000
B385	CAMPIONE D'ITALIA	Lombardia	Como	0,00000000000000	0,00000000000000	0,00000000000000	0,00000000000000	0,00000000000000	0,00000000000000	0,00000000000000	0,00000000000000	0,00000000000000
B393	CANTU'	Lombardia	Como	0,000047236929	0,00000000000000	0,00000000000000	0,00000000000000	0,00000000000000	0,00000000000000	0,00000000000000	0,00000000000000	0,00000000000000
B541	CANZO	Lombardia	Como	0,00000000000000	0,00000000000000	0,00000000000000	0,00000000000000	0,00000000000000	0,00000000000000	0,00000000000000	0,00000000000000	0,00000000000000
B553	CAPRAGO INTIMANO	Lombardia	Como	0,00000000000000	0,00000000000000	0,00000000000000	0,00000000000000	0,00000000000000	0,00000000000000	0,00000000000000	0,00000000000000	0,00000000000000
B730	CARATE LIRIO	Lombardia	Como	0,00000000000000	0,00000000000000	0,00000000000000	0,00000000000000	0,00000000000000	0,00000000000000	0,00000000000000	0,00000000000000	0,00000000000000
B743	CARONATE	Lombardia	Como	0,00000000000000	0,00000000000000	0,00000000000000	0,00000000000000	0,00000000000000	0,00000000000000	0,00000000000000	0,00000000000000	0,00000000000000
B778	CARONATE	Lombardia	Como	0,00000000000000	0,00000000000000	0,00000000000000	0,00000000000000	0,00000000000000	0,00000000000000	0,00000000000000	0,00000000000000	0,00000000000000
B785	CARLUZZO	Lombardia	Como	0,00000000000000	0,00000000000000	0,00000000000000	0,00000000000000	0,00000000000000	0,00000000000000	0,00000000000000	0,00000000000000	0,00000000000000
B842	CARUGO	Lombardia	Como	0,00000000000000	0,00000000000000	0,00000000000000	0,00000000000000	0,00000000000000	0,00000000000000	0,00000000000000	0,00000000000000	0,00000000000000
B974	CASALINO DERBA	Lombardia	Como	0,00000000000000	0,00000000000000	0,00000000000000	0,00000000000000	0,00000000000000	0,00000000000000	0,00000000000000	0,00000000000000	0,00000000000000
B977	CASINVA REZZARIN	Lombardia	Como	0,00000000000000	0,00000000000000	0,00000000000000	0,00000000000000	0,00000000000000	0,00000000000000	0,00000000000000	0,00000000000000	0,00000000000000
C200	CASSINVA REZZARIN	Lombardia	Como	0,00000000000000	0,00000000000000	0,00000000000000	0,00000000000000	0,00000000000000	0,00000000000000	0,00000000000000	0,00000000000000	0,00000000000000
C205	CAS TELMIANTE	Lombardia	Como	0,00000000000000	0,00000000000000	0,00000000000000	0,00000000000000	0,00000000000000	0,00000000000000	0,00000000000000	0,00000000000000	0,00000000000000
C209	CAS TELMIANTE	Lombardia	Como	0,00000000000000	0,00000000000000	0,00000000000000	0,00000000000000	0,00000000000000	0,00000000000000	0,00000000000000	0,00000000000000	0,00000000000000
C299	CAS TELMIANTE BOZZENTE	Lombardia	Como	0,00000000000000	0,00000000000000	0,00000000000000	0,00000000000000	0,00000000000000	0,00000000000000	0,00000000000000	0,00000000000000	0,00000000000000
C381	CAVIRGNA	Lombardia	Como									

Codice civiltà	Denominazione	Regione	Provincia	AMMINISTRAZIONI	POLIZIA LOCALE	ISTRUZIONE PUBBLICA	RIFIUTI	TPL	TERRITORIO E VIABILITÀ	SOCIALE	ASILI NIDO	COMPLESSIVO
0571	PRESE SAN GIACOMO	Lombardia	Cremona	0,000039534719	0,00001552543	0,00007632683	0,00002085630	0,00000000000	0,00000000000	0,00000000000	0,00000000000	0,00002642732
0721	PIZZHETTONE	Lombardia	Cremona	0,000127780761	0,000068874849	0,00009566627	0,00006226604	0,00000000000	0,00000000000	0,00000000000	0,00000000000	0,00000000000
B514	POZZAGLIO ED UNITI	Lombardia	Cremona	0,000003166760	0,00000000000	0,00000000000	0,00000000000	0,00000000000	0,00000000000	0,00000000000	0,00000000000	0,00000000000
H130	QUINTANO	Lombardia	Cremona	0,00000000000	0,00000000000	0,00000000000	0,00000000000	0,00000000000	0,00000000000	0,00000000000	0,00000000000	0,00000000000
H276	RIEUNO	Lombardia	Cremona	0,00000000000	0,00000000000	0,00000000000	0,00000000000	0,00000000000	0,00000000000	0,00000000000	0,00000000000	0,00000000000
H314	REPALTA ARFRA	Lombardia	Cremona	0,00000000000	0,00000000000	0,00000000000	0,00000000000	0,00000000000	0,00000000000	0,00000000000	0,00000000000	0,00000000000
H315	REPALTA CREMASCA	Lombardia	Cremona	0,00000000000	0,00000000000	0,00000000000	0,00000000000	0,00000000000	0,00000000000	0,00000000000	0,00000000000	0,00000000000
H316	REPALTA CURENVA	Lombardia	Cremona	0,00000000000	0,00000000000	0,00000000000	0,00000000000	0,00000000000	0,00000000000	0,00000000000	0,00000000000	0,00000000000
H341	RIAROLO DEL RE ED UNITI	Lombardia	Cremona	0,00000000000	0,00000000000	0,00000000000	0,00000000000	0,00000000000	0,00000000000	0,00000000000	0,00000000000	0,00000000000
H367	RIVOLTA D'ADDA	Lombardia	Cremona	0,00000000000	0,00000000000	0,00000000000	0,00000000000	0,00000000000	0,00000000000	0,00000000000	0,00000000000	0,00000000000
H372	ROBECCO D'OGGIO	Lombardia	Cremona	0,00000000000	0,00000000000	0,00000000000	0,00000000000	0,00000000000	0,00000000000	0,00000000000	0,00000000000	0,00000000000
H508	ROVATE	Lombardia	Cremona	0,00000000000	0,00000000000	0,00000000000	0,00000000000	0,00000000000	0,00000000000	0,00000000000	0,00000000000	0,00000000000
H731	ROVATE	Lombardia	Cremona	0,00000000000	0,00000000000	0,00000000000	0,00000000000	0,00000000000	0,00000000000	0,00000000000	0,00000000000	0,00000000000
H787	SAN BASSANO	Lombardia	Cremona	0,00000000000	0,00000000000	0,00000000000	0,00000000000	0,00000000000	0,00000000000	0,00000000000	0,00000000000	0,00000000000
H816	SAN DANIELE PO	Lombardia	Cremona	0,00000000000	0,00000000000	0,00000000000	0,00000000000	0,00000000000	0,00000000000	0,00000000000	0,00000000000	0,00000000000
H918	SAN GIOVANNI CROCE	Lombardia	Cremona	0,00000000000	0,00000000000	0,00000000000	0,00000000000	0,00000000000	0,00000000000	0,00000000000	0,00000000000	0,00000000000
H007	SAN VIKTORIO DEL LAGO	Lombardia	Cremona	0,00000000000	0,00000000000	0,00000000000	0,00000000000	0,00000000000	0,00000000000	0,00000000000	0,00000000000	0,00000000000
H497	SCANDOLARA RAVARA	Lombardia	Cremona	0,00000000000	0,00000000000	0,00000000000	0,00000000000	0,00000000000	0,00000000000	0,00000000000	0,00000000000	0,00000000000
H498	SCANDOLARA RIPA D'OGGIO	Lombardia	Cremona	0,00000000000	0,00000000000	0,00000000000	0,00000000000	0,00000000000	0,00000000000	0,00000000000	0,00000000000	0,00000000000
H827	SERIGNANO	Lombardia	Cremona	0,00000000000	0,00000000000	0,00000000000	0,00000000000	0,00000000000	0,00000000000	0,00000000000	0,00000000000	0,00000000000
H883	SILSO ED UNITI	Lombardia	Cremona	0,00000000000	0,00000000000	0,00000000000	0,00000000000	0,00000000000	0,00000000000	0,00000000000	0,00000000000	0,00000000000
H740	SOLAROLO RANERO	Lombardia	Cremona	0,00000000000	0,00000000000	0,00000000000	0,00000000000	0,00000000000	0,00000000000	0,00000000000	0,00000000000	0,00000000000
H827	SONENO	Lombardia	Cremona	0,00000000000	0,00000000000	0,00000000000	0,00000000000	0,00000000000	0,00000000000	0,00000000000	0,00000000000	0,00000000000
H849	SOSPINA	Lombardia	Cremona	0,00000000000	0,00000000000	0,00000000000	0,00000000000	0,00000000000	0,00000000000	0,00000000000	0,00000000000	0,00000000000
H866	SOSPINA	Lombardia	Cremona	0,00000000000	0,00000000000	0,00000000000	0,00000000000	0,00000000000	0,00000000000	0,00000000000	0,00000000000	0,00000000000
H906	SPINADESCO	Lombardia	Cremona	0,00000000000	0,00000000000	0,00000000000	0,00000000000	0,00000000000	0,00000000000	0,00000000000	0,00000000000	0,00000000000
H609	SPINEDA	Lombardia	Cremona	0,00000000000	0,00000000000	0,00000000000	0,00000000000	0,00000000000	0,00000000000	0,00000000000	0,00000000000	0,00000000000
H714	SPINOLA LOMBARDO	Lombardia	Cremona	0,00000000000	0,00000000000	0,00000000000	0,00000000000	0,00000000000	0,00000000000	0,00000000000	0,00000000000	0,00000000000
L164	TRENO	Lombardia	Cremona	0,00000000000	0,00000000000	0,00000000000	0,00000000000	0,00000000000	0,00000000000	0,00000000000	0,00000000000	0,00000000000
L225	TORLINO VIGERATI	Lombardia	Cremona	0,00000000000	0,00000000000	0,00000000000	0,00000000000	0,00000000000	0,00000000000	0,00000000000	0,00000000000	0,00000000000
L226	TORLINO VIGERATI	Lombardia	Cremona	0,00000000000	0,00000000000	0,00000000000	0,00000000000	0,00000000000	0,00000000000	0,00000000000	0,00000000000	0,00000000000
L286	TORRE DI PIEMARCI	Lombardia	Cremona	0,00000000000	0,00000000000	0,00000000000	0,00000000000	0,00000000000	0,00000000000	0,00000000000	0,00000000000	0,00000000000
L389	TORRICELLA DEL PIZZO	Lombardia	Cremona	0,00000000000	0,00000000000	0,00000000000	0,00000000000	0,00000000000	0,00000000000	0,00000000000	0,00000000000	0,00000000000
L426	TRESCORE CREMASCO	Lombardia	Cremona	0,00000000000	0,00000000000	0,00000000000	0,00000000000	0,00000000000	0,00000000000	0,00000000000	0,00000000000	0,00000000000
L559	VAIANO CREMASCO	Lombardia	Cremona	0,00000000000	0,00000000000	0,00000000000	0,00000000000	0,00000000000	0,00000000000	0,00000000000	0,00000000000	0,00000000000
L589	VALTE	Lombardia	Cremona	0,00000000000	0,00000000000	0,00000000000	0,00000000000	0,00000000000	0,00000000000	0,00000000000	0,00000000000	0,00000000000
L606	VIENOVATO	Lombardia	Cremona	0,00000000000	0,00000000000	0,00000000000	0,00000000000	0,00000000000	0,00000000000	0,00000000000	0,00000000000	0,00000000000
M116	VOLOGNO	Lombardia	Cremona	0,00000000000	0,00000000000	0,00000000000	0,00000000000	0,00000000000	0,00000000000	0,00000000000	0,00000000000	0,00000000000
M127	VOLTO	Lombardia	Cremona	0,00000000000	0,00000000000	0,00000000000	0,00000000000	0,00000000000	0,00000000000	0,00000000000	0,00000000000	0,00000000000
A025	ABBADIA LARANA	Lecce	Lecce	0,00000000000	0,00000000000	0,00000000000	0,00000000000	0,00000000000	0,00000000000	0,00000000000	0,00000000000	0,00000000000
A112	ARUNO	Lecce	Lecce	0,00000000000	0,00000000000	0,00000000000	0,00000000000	0,00000000000	0,00000000000	0,00000000000	0,00000000000	0,00000000000
A431	ANNONE DI BIANZA	Lecce	Lecce	0,00000000000	0,00000000000	0,00000000000	0,00000000000	0,00000000000	0,00000000000	0,00000000000	0,00000000000	0,00000000000
A554	BALLABO	Lecce	Lecce	0,00000000000	0,00000000000	0,00000000000	0,00000000000	0,00000000000	0,00000000000	0,00000000000	0,00000000000	0,00000000000
A693	BARZAGO	Lecce	Lecce	0,00000000000	0,00000000000	0,00000000000	0,00000000000	0,00000000000	0,00000000000	0,00000000000	0,00000000000	0,00000000000
A698	BARZANO	Lecce	Lecce	0,00000000000	0,00000000000	0,00000000000	0,00000000000	0,00000000000	0,00000000000	0,00000000000	0,00000000000	0,00000000000
A697	BARZANO	Lecce	Lecce	0,00000000000	0,00000000000	0,00000000000	0,00000000000	0,00000000000	0,00000000000	0,00000000000	0,00000000000	0,00000000000
A745	BELLANO	Lecce	Lecce	0,00000000000	0,00000000000	0,00000000000	0,00000000000	0,00000000000	0,00000000000	0,00000000000	0,00000000000	0,00000000000
B051	BOSICO PARINI	Lecce	Lecce	0,00000000000	0,00000000000	0,00000000000	0,00000000000	0,00000000000	0,00000000000	0,00000000000	0,00000000000	0,00000000000
B104	BRAVO	Lecce	Lecce	0,00000000000	0,00000000000	0,00000000000	0,00000000000	0,00000000000	0,00000000000	0,00000000000	0,00000000000	0,00000000000
B261	BULLICCIANO	Lecce	Lecce	0,00000000000	0,00000000000	0,00000000000	0,00000000000	0,00000000000	0,00000000000	0,00000000000	0,00000000000	0,00000000000
B366	CALCO	Lecce	Lecce	0,00000000000	0,00000000000	0,00000000000	0,00000000000	0,00000000000	0,00000000000	0,00000000000	0,00000000000	0,00000000000
B423	CALCIODICROTE	Lecce	Lecce	0,00000000000	0,00000000000	0,00000000000	0,00000000000	0,00000000000	0,00000000000	0,00000000000	0,00000000000	0,00000000000
B537	CASARNO	Lecce	Lecce	0,00000000000	0,00000000000	0,00000000000	0,00000000000	0,00000000000	0,00000000000	0,00000000000	0,00000000000	0,00000000000
B943	CASALE TENDRO	Lecce	Lecce	0,00000000000	0,00000000000	0,00000000000	0,00000000000	0,00000000000	0,00000000000	0,00000000000	0,00000000000	0,00000000000
B958	CASSAGO BRIANZA	Lecce	Lecce	0,00000000000	0,00000000000	0,00000000000	0,00000000000	0,00000000000	0,00000000000	0,00000000000	0,00000000000	0,00000000000
C024	CASSINA VALASSINA	Lombardia	Lecce	0,00000000000	0,00000000000	0,00000000000	0,00000000000	0,00000000000	0,00000000000	0,00000000000	0,00000000000	0,00000000000



Codice cittadino	Denominazione	Regione	Provincia	AMMINISTRAZIONE	POLIZIA LOCALE	ISTRUZIONE PUBBLICA	RIFIUTI	TPL	TERRIBILITÀ	SOCIALE	ASILI NIDO	COMPLESSIVO
L227	TACENO	Lombardia	Lecce	0,000019278170	0,000019683448	0,000019683448	0,000019718019	0,000019683448	0,000019718019	0,000019718019	0,000019718019	0,000019718019
L287	TORRE DE BUSI	Lombardia	Lecce	0,000021777177	0,000021660144	0,000021660144	0,000021939847	0,000021660144	0,000021939847	0,000021939847	0,000021939847	0,000021939847
L368	TRENCHETTO	Lombardia	Lecce	0,000011348326	0,000011633944	0,000011633944	0,000011996521	0,000011633944	0,000011996521	0,000011996521	0,000011996521	0,000011996521
L381	VALENCHENTINO	Lombardia	Lecce	0,000011585526	0,000011834037	0,000011834037	0,000012704484	0,000011834037	0,000012704484	0,000012704484	0,000012704484	0,000012704484
L634	VALAQUAERA	Lombardia	Lecce	0,000016218426	0,000016509185	0,000016509185	0,000017475418	0,000016509185	0,000017475418	0,000017475418	0,000017475418	0,000017475418
L660	VARENA	Lombardia	Lecce	0,000016597253	0,000016972323	0,000016972323	0,000017785116	0,000016972323	0,000017785116	0,000017785116	0,000017785116	0,000017785116
L731	VENDORGIO	Lombardia	Lecce	0,000017756625	0,000018262192	0,000018262192	0,000019082298	0,000018262192	0,000019082298	0,000019082298	0,000019082298	0,000019082298
L837	VERBAIO	Lombardia	Lecce	0,000018456338	0,000018983249	0,000018983249	0,000019831352	0,000018983249	0,000019831352	0,000019831352	0,000019831352	0,000019831352
L873	VIRETRIO	Lombardia	Lecce	0,000019248159	0,000019786534	0,000019786534	0,000020710091	0,000019786534	0,000020710091	0,000020710091	0,000020710091	0,000020710091
AG14	VIGNO	Lombardia	Lecce	0,000020287954	0,000020839207	0,000020839207	0,000021959594	0,000020839207	0,000021959594	0,000021959594	0,000021959594	0,000021959594
AG21	ABBADIA CERRETO	Lombardia	Lodi	0,000011486218	0,000011622252	0,000011622252	0,000012440040	0,000011622252	0,000012440040	0,000012440040	0,000012440040	0,000012440040
AG19	BOFFALORA D'ADDA	Lombardia	Lodi	0,000013025031	0,000013265031	0,000013265031	0,000014156747	0,000013265031	0,000014156747	0,000014156747	0,000014156747	0,000014156747
AG85	BORGHEETTO LONGHANO	Lombardia	Lodi	0,000016015140	0,000016345391	0,000016345391	0,000017340481	0,000016345391	0,000017340481	0,000017340481	0,000017340481	0,000017340481
B077	BORGIO SAN GIOVANNI	Lombardia	Lodi	0,000016258529	0,000016593759	0,000016593759	0,000017609177	0,000016593759	0,000017609177	0,000017609177	0,000017609177	0,000017609177
B141	BREMBIO	Lombardia	Lodi	0,000016258529	0,000016593759	0,000016593759	0,000017609177	0,000016593759	0,000017609177	0,000017609177	0,000017609177	0,000017609177
B448	COMARCO	Lombardia	Lodi	0,000016448137	0,000016792174	0,000016792174	0,000017862701	0,000016792174	0,000017862701	0,000017862701	0,000017862701	0,000017862701
B887	CASALETTO LODIGIANO	Lombardia	Lodi	0,000019244469	0,000019592338	0,000019592338	0,000020718270	0,000019592338	0,000020718270	0,000020718270	0,000020718270	0,000020718270
B989	CASALMADDO	Lombardia	Lodi	0,000019839397	0,000020187824	0,000020187824	0,000021406188	0,000020187824	0,000021406188	0,000021406188	0,000021406188	0,000021406188
B910	CASALPUSTERLENGO	Lombardia	Lodi	0,000027446145	0,000027893391	0,000027893391	0,000029134011	0,000027893391	0,000029134011	0,000029134011	0,000029134011	0,000029134011
B981	CASSELLI LONDI	Lombardia	Lodi	0,000013850577	0,000014233563	0,000014233563	0,000015104262	0,000014233563	0,000015104262	0,000015104262	0,000015104262	0,000015104262
B988	CASSELLI LURANI	Lombardia	Lodi	0,000013850577	0,000014233563	0,000014233563	0,000015104262	0,000014233563	0,000015104262	0,000015104262	0,000015104262	0,000015104262
C228	CASTELLONOGROCCA D'ADDA	Lombardia	Lodi	0,000019250268	0,000019603268	0,000019603268	0,000020466794	0,000019603268	0,000020466794	0,000020466794	0,000020466794	0,000020466794
C304	CASTIGLIONE D'ADDA	Lombardia	Lodi	0,0000198319974	0,000020285730	0,000020285730	0,000021230634	0,000020285730	0,000021230634	0,000021230634	0,000021230634	0,000021230634
C339	CASTIRAGLIA VARDÒ	Lombardia	Lodi	0,0000198319974	0,000020285730	0,000020285730	0,000021230634	0,000020285730	0,000021230634	0,000021230634	0,000021230634	0,000021230634
C382	CAVACURTA	Lombardia	Lodi	0,000021142420	0,000021528368	0,000021528368	0,000022498781	0,000021528368	0,000022498781	0,000022498781	0,000022498781	0,000022498781
C394	CAVENAGO D'ADDA	Lombardia	Lodi	0,000017602701	0,000017967570	0,000017967570	0,000018846154	0,000017967570	0,000018846154	0,000018846154	0,000018846154	0,000018846154
C465	CAVENAGO D'ADDA	Lombardia	Lodi	0,000017602701	0,000017967570	0,000017967570	0,000018846154	0,000017967570	0,000018846154	0,000018846154	0,000018846154	0,000018846154
C816	CODOGNO	Lombardia	Lodi	0,000019085653	0,000019461493	0,000019461493	0,000020340303	0,000019461493	0,000020340303	0,000020340303	0,000020340303	0,000020340303
C917	COZZAZZO	Lombardia	Lodi	0,000019293939	0,000019670429	0,000019670429	0,000020549723	0,000019670429	0,000020549723	0,000020549723	0,000020549723	0,000020549723
D021	CORNEGLIANO LAUDENSE	Lombardia	Lodi	0,000019584839	0,000019961439	0,000019961439	0,000020820726	0,000019961439	0,000020820726	0,000020820726	0,000020820726	0,000020820726
D029	CORNO GIOVE	Lombardia	Lodi	0,000017249917	0,000017626531	0,000017626531	0,000018487268	0,000017626531	0,000018487268	0,000018487268	0,000018487268	0,000018487268
D029	CORNOVEGCHIO	Lombardia	Lodi	0,000017249917	0,000017626531	0,000017626531	0,000018487268	0,000017626531	0,000018487268	0,000018487268	0,000018487268	0,000018487268
D088	CORTE PALASO	Lombardia	Lodi	0,000019222570	0,000019599157	0,000019599157	0,000020469826	0,000019599157	0,000020469826	0,000020469826	0,000020469826	0,000020469826
D159	CRESPIATICA	Lombardia	Lodi	0,000019122920	0,000019499513	0,000019499513	0,000020370023	0,000019499513	0,000020370023	0,000020370023	0,000020370023	0,000020370023
D080	FOMBIO	Lombardia	Lodi	0,000019467541	0,000019844136	0,000019844136	0,000020713664	0,000019844136	0,000020713664	0,000020713664	0,000020713664	0,000020713664
D085	GALGASIANO	Lombardia	Lodi	0,000019467541	0,000019844136	0,000019844136	0,000020713664	0,000019844136	0,000020713664	0,000020713664	0,000020713664	0,000020713664
E127	GRAFFIGNA	Lombardia	Lodi	0,000019467541	0,000019844136	0,000019844136	0,000020713664	0,000019844136	0,000020713664	0,000020713664	0,000020713664	0,000020713664
E238	GUARDAVIGLIO	Lombardia	Lodi	0,000019467541	0,000019844136	0,000019844136	0,000020713664	0,000019844136	0,000020713664	0,000020713664	0,000020713664	0,000020713664
E827	LIVRAGA	Lombardia	Lodi	0,000019467541	0,000019844136	0,000019844136	0,000020713664	0,000019844136	0,000020713664	0,000020713664	0,000020713664	0,000020713664
E848	LODI	Lombardia	Lodi	0,000019467541	0,000019844136	0,000019844136	0,000020713664	0,000019844136	0,000020713664	0,000020713664	0,000020713664	0,000020713664
E851	LODI VECCHIO	Lombardia	Lodi	0,000019467541	0,000019844136	0,000019844136	0,000020713664	0,000019844136	0,000020713664	0,000020713664	0,000020713664	0,000020713664
E777	MAGGIATORIA	Lombardia	Lodi	0,000019467541	0,000019844136	0,000019844136	0,000020713664	0,000019844136	0,000020713664	0,000020713664	0,000020713664	0,000020713664
E840	MARASCO	Lombardia	Lodi	0,000019467541	0,000019844136	0,000019844136	0,000020713664	0,000019844136	0,000020713664	0,000020713664	0,000020713664	0,000020713664
E852	MALEO	Lombardia	Lodi	0,000019467541	0,000019844136	0,000019844136	0,000020713664	0,000019844136	0,000020713664	0,000020713664	0,000020713664	0,000020713664
E884	MARUDO	Lombardia	Lodi	0,000019467541	0,000019844136	0,000019844136	0,000020713664	0,000019844136	0,000020713664	0,000020713664	0,000020713664	0,000020713664
F028	MASSALENGO	Lombardia	Lodi	0,000019467541	0,000019844136	0,000019844136	0,000020713664	0,000019844136	0,000020713664	0,000020713664	0,000020713664	0,000020713664
F102	MELITE	Lombardia	Lodi	0,000019467541	0,000019844136	0,000019844136	0,000020713664	0,000019844136	0,000020713664	0,000020713664	0,000020713664	0,000020713664
F103	MERLINO	Lombardia	Lodi	0,000019467541	0,000019844136	0,000019844136	0,000020713664	0,000019844136	0,000020713664	0,000020713664	0,000020713664	0,000020713664
F423	MONTAVASO LOMBARDO	Lombardia	Lodi	0,000019467541	0,000019844136	0,000019844136	0,000020713664	0,000019844136	0,000020713664	0,000020713664	0,000020713664	0,000020713664
F601	MULLAZANO	Lombardia	Lodi	0,000019467541	0,000019844136	0,000019844136	0,000020713664	0,000019844136	0,000020713664	0,000020713664	0,000020713664	0,000020713664
G107	GRU LITTA	Lombardia	Lodi	0,000019467541	0,000019844136	0,000019844136	0,000020713664	0,000019844136	0,000020713664	0,000020713664	0,000020713664	0,000020713664
G168	OSPRIDALETTO LODIGIANO	Lombardia	Lodi	0,000019467541	0,000019844136	0,000019844136	0,000020713664	0,000019844136	0,000020713664	0,000020713664	0,000020713664	0,000020713664
G171	OSGASO LODIGIANO	Lombardia	Lodi	0,000019467541	0,000019844136	0,000019844136	0,000020713664	0,000019844136	0,000020713664	0,000020713664	0,000020713664	0,000020713664
G016	PIVE FISSIRAGA	Lombardia	Lodi	0,000019467541	0,000019844136	0,000019844136	0,000020713664	0,000019844136	0,000020713664	0,000020713664	0,000020713664	0,000020713664
H701	SALERNO SULL'AMBRO	Lombardia	Lodi	0,000019467541	0,00001984							

Codice civiltà	Denominazione	Regione	Provincia	AMMINISTRAZIONI	POLIZIA LOCALE	ISTRUZIONE PUBBLICA	RIFIUTI	TPL	TERRITORIO E USABILITÀ	SOCIALE	ASILI NIDO	COMPLESSIVO
C589	CESEATE	Lombardia	Milano	0.000235103819	0.000181223658	0.00017979133	0.000192718667	0.000072943000	0.000091220860	0.000059591508	0.00003023748634	0.000015506807
C707	CHIRELLO BALSAMO	Lombardia	Milano	0.001362448300	0.001468846622	0.0001374962488	0.000098166067	0.000044898148	0.0000470191808	0.000166270167	0.000000000000	0.000027862236
C733	CRISIANO	Lombardia	Milano	0.000090646024	0.000090646024	0.000177947867	0.000000000000	0.000000000000	0.000000000000	0.000000000000	0.000000000000	0.000000000000
CR95	COLIGNO MONZESE	Lombardia	Milano	0.000000749025	0.000000749025	0.000048671479	0.00003540002	0.000418373493	0.000000672226	0.000000000000	0.000000000000	0.000000000000
CS98	COLTURANO	Lombardia	Milano	0.000000000000	0.000000000000	0.000000000000	0.000000000000	0.000000000000	0.000000000000	0.000000000000	0.000000000000	0.000000000000
CS85	CORRETTA	Lombardia	Milano	0.000000000000	0.000000000000	0.000000000000	0.000000000000	0.000000000000	0.000000000000	0.000000000000	0.000000000000	0.000000000000
D013	CORVARADO	Lombardia	Milano	0.000000000000	0.000000000000	0.000000000000	0.000000000000	0.000000000000	0.000000000000	0.000000000000	0.000000000000	0.000000000000
D045	CORSICO	Lombardia	Milano	0.000000000000	0.000000000000	0.000000000000	0.000000000000	0.000000000000	0.000000000000	0.000000000000	0.000000000000	0.000000000000
D198	CUGGIOLINO	Lombardia	Milano	0.000000000000	0.000000000000	0.000000000000	0.000000000000	0.000000000000	0.000000000000	0.000000000000	0.000000000000	0.000000000000
D229	CUSANO	Lombardia	Milano	0.000000000000	0.000000000000	0.000000000000	0.000000000000	0.000000000000	0.000000000000	0.000000000000	0.000000000000	0.000000000000
D231	CUSANO MILANINO	Lombardia	Milano	0.000000000000	0.000000000000	0.000000000000	0.000000000000	0.000000000000	0.000000000000	0.000000000000	0.000000000000	0.000000000000
D244	DAIRAGO	Lombardia	Milano	0.000000000000	0.000000000000	0.000000000000	0.000000000000	0.000000000000	0.000000000000	0.000000000000	0.000000000000	0.000000000000
D387	DREZZANO	Lombardia	Milano	0.000000000000	0.000000000000	0.000000000000	0.000000000000	0.000000000000	0.000000000000	0.000000000000	0.000000000000	0.000000000000
D445	GAGLIANICO	Lombardia	Milano	0.000000000000	0.000000000000	0.000000000000	0.000000000000	0.000000000000	0.000000000000	0.000000000000	0.000000000000	0.000000000000
D512	GARZANATE MILANESE	Lombardia	Milano	0.000000000000	0.000000000000	0.000000000000	0.000000000000	0.000000000000	0.000000000000	0.000000000000	0.000000000000	0.000000000000
D585	GISSATE	Lombardia	Milano	0.000000000000	0.000000000000	0.000000000000	0.000000000000	0.000000000000	0.000000000000	0.000000000000	0.000000000000	0.000000000000
E094	GORGONZOLA	Lombardia	Milano	0.000000000000	0.000000000000	0.000000000000	0.000000000000	0.000000000000	0.000000000000	0.000000000000	0.000000000000	0.000000000000
E170	GREZZANO	Lombardia	Milano	0.000000000000	0.000000000000	0.000000000000	0.000000000000	0.000000000000	0.000000000000	0.000000000000	0.000000000000	0.000000000000
E238	GUDDO VISCONTI	Lombardia	Milano	0.000000000000	0.000000000000	0.000000000000	0.000000000000	0.000000000000	0.000000000000	0.000000000000	0.000000000000	0.000000000000
E313	INVERIGO	Lombardia	Milano	0.000000000000	0.000000000000	0.000000000000	0.000000000000	0.000000000000	0.000000000000	0.000000000000	0.000000000000	0.000000000000
E317	INZAGO	Lombardia	Milano	0.000000000000	0.000000000000	0.000000000000	0.000000000000	0.000000000000	0.000000000000	0.000000000000	0.000000000000	0.000000000000
E385	JACCHIARELLA	Lombardia	Milano	0.000000000000	0.000000000000	0.000000000000	0.000000000000	0.000000000000	0.000000000000	0.000000000000	0.000000000000	0.000000000000
E415	LAMATE	Lombardia	Milano	0.000000000000	0.000000000000	0.000000000000	0.000000000000	0.000000000000	0.000000000000	0.000000000000	0.000000000000	0.000000000000
E419	LEGNANO	Lombardia	Milano	0.000000000000	0.000000000000	0.000000000000	0.000000000000	0.000000000000	0.000000000000	0.000000000000	0.000000000000	0.000000000000
E410	LESCATE	Lombardia	Milano	0.000000000000	0.000000000000	0.000000000000	0.000000000000	0.000000000000	0.000000000000	0.000000000000	0.000000000000	0.000000000000
E430	LOCATE TRIULZI	Lombardia	Milano	0.000000000000	0.000000000000	0.000000000000	0.000000000000	0.000000000000	0.000000000000	0.000000000000	0.000000000000	0.000000000000
E438	MAGENTA	Lombardia	Milano	0.000000000000	0.000000000000	0.000000000000	0.000000000000	0.000000000000	0.000000000000	0.000000000000	0.000000000000	0.000000000000
E511	MAGNANO	Lombardia	Milano	0.000000000000	0.000000000000	0.000000000000	0.000000000000	0.000000000000	0.000000000000	0.000000000000	0.000000000000	0.000000000000
E521	MARCALLO CON CASONE	Lombardia	Milano	0.000000000000	0.000000000000	0.000000000000	0.000000000000	0.000000000000	0.000000000000	0.000000000000	0.000000000000	0.000000000000
F003	MASATE	Lombardia	Milano	0.000000000000	0.000000000000	0.000000000000	0.000000000000	0.000000000000	0.000000000000	0.000000000000	0.000000000000	0.000000000000
F004	MENDELIA	Lombardia	Milano	0.000000000000	0.000000000000	0.000000000000	0.000000000000	0.000000000000	0.000000000000	0.000000000000	0.000000000000	0.000000000000
F100	MELIGNANO	Lombardia	Milano	0.000000000000	0.000000000000	0.000000000000	0.000000000000	0.000000000000	0.000000000000	0.000000000000	0.000000000000	0.000000000000
F110	MELZO	Lombardia	Milano	0.000000000000	0.000000000000	0.000000000000	0.000000000000	0.000000000000	0.000000000000	0.000000000000	0.000000000000	0.000000000000
F165	MERERO	Lombardia	Milano	0.000000000000	0.000000000000	0.000000000000	0.000000000000	0.000000000000	0.000000000000	0.000000000000	0.000000000000	0.000000000000
F205	MILANO	Lombardia	Milano	0.000000000000	0.000000000000	0.000000000000	0.000000000000	0.000000000000	0.000000000000	0.000000000000	0.000000000000	0.000000000000
D033	MONIMONDO	Lombardia	Milano	0.000000000000	0.000000000000	0.000000000000	0.000000000000	0.000000000000	0.000000000000	0.000000000000	0.000000000000	0.000000000000
F783	MOTTAVISCONTI	Lombardia	Milano	0.000000000000	0.000000000000	0.000000000000	0.000000000000	0.000000000000	0.000000000000	0.000000000000	0.000000000000	0.000000000000
F874	NIERVIANO	Lombardia	Milano	0.000000000000	0.000000000000	0.000000000000	0.000000000000	0.000000000000	0.000000000000	0.000000000000	0.000000000000	0.000000000000
F899	NOSATE	Lombardia	Milano	0.000000000000	0.000000000000	0.000000000000	0.000000000000	0.000000000000	0.000000000000	0.000000000000	0.000000000000	0.000000000000
F995	NOVATE MILANESE	Lombardia	Milano	0.000000000000	0.000000000000	0.000000000000	0.000000000000	0.000000000000	0.000000000000	0.000000000000	0.000000000000	0.000000000000
F988	NOVIGLIO	Lombardia	Milano	0.000000000000	0.000000000000	0.000000000000	0.000000000000	0.000000000000	0.000000000000	0.000000000000	0.000000000000	0.000000000000
G078	OPERA	Lombardia	Milano	0.000000000000	0.000000000000	0.000000000000	0.000000000000	0.000000000000	0.000000000000	0.000000000000	0.000000000000	0.000000000000
G101	OSSONA	Lombardia	Milano	0.000000000000	0.000000000000	0.000000000000	0.000000000000	0.000000000000	0.000000000000	0.000000000000	0.000000000000	0.000000000000
G181	OZZERO	Lombardia	Milano	0.000000000000	0.000000000000	0.000000000000	0.000000000000	0.000000000000	0.000000000000	0.000000000000	0.000000000000	0.000000000000
G220	PODERO DUGNANO	Lombardia	Milano	0.000000000000	0.000000000000	0.000000000000	0.000000000000	0.000000000000	0.000000000000	0.000000000000	0.000000000000	0.000000000000
G316	PORTO TREVATE	Lombardia	Milano	0.000000000000	0.000000000000	0.000000000000	0.000000000000	0.000000000000	0.000000000000	0.000000000000	0.000000000000	0.000000000000
G385	PALLIO	Lombardia	Milano	0.000000000000	0.000000000000	0.000000000000	0.000000000000	0.000000000000	0.000000000000	0.000000000000	0.000000000000	0.000000000000
C013	PERO	Lombardia	Milano	0.000000000000	0.000000000000	0.000000000000	0.000000000000	0.000000000000	0.000000000000	0.000000000000	0.000000000000	0.000000000000
G488	PESCHIERA BORROMEO	Lombardia	Milano	0.000000000000	0.000000000000	0.000000000000	0.000000000000	0.000000000000	0.000000000000	0.000000000000	0.000000000000	0.000000000000
G502	PESCHIO SOTTO	Lombardia	Milano	0.000000000000	0.000000000000	0.000000000000	0.000000000000	0.000000000000	0.000000000000	0.000000000000	0.000000000000	0.000000000000
G534	PRETE EMANUELE	Lombardia	Milano	0.000000000000	0.000000000000	0.000000000000	0.000000000000	0.000000000000	0.000000000000	0.000000000000	0.000000000000	0.000000000000
G686	PIOL TELLIO	Lombardia	Milano	0.000000000000	0.000000000000	0.000000000000	0.000000000000	0.000000000000	0.000000000000	0.000000000000	0.000000000000	0.000000000000
G845	POGLIANO MILANESE	Lombardia	Milano	0.000000000000	0.000000000000	0.000000000000	0.000000000000	0.000000000000	0.000000000000	0.000000000000	0.000000000000	0.000000000000
G855	POZZO D'ADDA	Lombardia	Milano	0.000000000000	0.000000000000	0.000000000000	0.000000000000	0.000000000000	0.000000000000	0.000000000000	0.000000000000	0.000000000000
G845	POZZOLO MARTESANA	Lombardia	Milano	0.000000000000	0.000000000000	0.000000000000	0.000000000000	0.000000000000	0.000000000000	0.000000000000	0.000000000000	0.000000000000
H035	PRESEGNANO MILANESE	Lombardia	Milano	0.000000000000	0.000000000000	0.000000000000	0.000000000000	0.000000000000	0.000000000000	0.000000000000	0.000000000000	0.000000000000
F240	RESCALDINA	Lombardia	Milano	0.000000000000	0.000000000000	0.000000000000	0.000000000000	0.000000000000	0.000000000000	0.000000000000	0.000000000000	0.000000000000



Codice civiltà	Denominazione	Regione	Provincia	AMMINISTRAZIONI	POLIZIA PUBBLICA	ISTRUZIONE PUBBLICA	RIFIUTI	TPL	TERRITORIO E USABILITÀ	SOCIALE	ASILI NIDO	COMPLESSIVO
L234	RILO	Lombardia	Milano	0,0009501937381	0,000075937248	0,0009599717283	0,00232689554	0,00185770092	0,000841620468	0,001071702635	0,001056543729	0,001058177786
F371	ROBECCHETTO GERINDURGO	Lombardia	Milano	0,000090704448	0,000064220718	0,000083209638	0,000083209638	0,00000000000	0,000073186011	0,000084802868	0,000079701153	0,00007640478
H373	ROBECCHETTO SUI NAVIGLIO	Lombardia	Milano	0,000122144100	0,000016220943	0,000019429743	0,000073298813	0,00000000000	0,000101686163	0,000010256564	0,000012228406	0,0000094446524
H470	RODANO	Lombardia	Milano	0,000084275557	0,000048612695	0,000027804686	0,000076046066	0,000027614897	0,000079163063	0,000083846501	0,000013928338	0,000013928338
H450	ROSA	Lombardia	Milano	0,000100665911	0,000023426673	0,0000123426673	0,0000123426673	0,00000000000	0,000097939055	0,000008972986	0,000017895873	0,0000092678632
H433	ROZZANO	Lombardia	Milano	0,0000702411067	0,000022932623	0,000084388674	0,000035667397	0,000115350217	0,000045497035	0,0000909924218	0,00007810369153	0,000074271269
H803	SAN DOLOMBAIO ALL'AMBERO	Lombardia	Milano	0,000142324668	0,000044816668	0,000120152468	0,0000106716981	0,00000000000	0,000067169811	0,0000126510132	0,0000286101106	0,0000126148726
H837	SAN DOVATO MILANESE	Lombardia	Milano	0,000059718045	0,000004082088	0,000074073088	0,0000485117084	0,0000342831293	0,0000592246100	0,000085650220	0,000080719486	0,00008584725
H884	SAN GIORGIO SILEGNANO	Lombardia	Milano	0,000117389753	0,000065278719	0,000077959468	0,000023248839	0,00000000000	0,00009710911	0,0000109594362	0,000003567126	0,0000095076784
H930	SAN GIULIANO MILANESE	Lombardia	Milano	0,0000933594263	0,0000113899125	0,000077959468	0,000023248839	0,00000000000	0,0000521612000	0,00007489330029	0,000009826396	0,00001085440
H09	SAN VITTORE OLONA	Lombardia	Milano	0,000149972320	0,0000173269574	0,000017294973	0,000017294973	0,00000000000	0,000129234877	0,0000338717551	0,0000292781707	0,0000141668638
H415	SAN ZENONE ALL'INVERIGO	Lombardia	Milano	0,000087887172	0,000006824272	0,000009680243	0,000003680094	0,00000000000	0,000068788621	0,0000063947481	0,000003687261	0,0000068623011
H81	SANTO STEFANO TONINO	Lombardia	Milano	0,000004444561	0,000007472129	0,000007472129	0,000007472129	0,00000000000	0,0000754300647	0,000006361253	0,0000074526217	0,0000074526217
H66	SEGRATE	Lombardia	Milano	0,0000202511802	0,000014458738	0,0000304681083	0,00011579021	0,00000000000	0,000016983303	0,0000204210260	0,000417960795	0,0000183810740
H37	SEGGIO	Lombardia	Milano	0,000064250949	0,000011539174	0,000079834827	0,0000744770976	0,0000275417618	0,000093418376	0,0000947953307	0,001452057782	0,00001748872
H632	SENGO	Lombardia	Milano	0,00007014756	0,000031666247	0,00009339356578	0,000030975944	0,00000000000	0,00003162869	0,000040566015	0,000045261616	0,0000381053794
H66	SESTO SAN GIOVANNI	Lombardia	Milano	0,0001461158867	0,00015486868	0,000070746207	0,000103693636	0,000027949726	0,000170905911	0,000164664780	0,000047454739	0,0001448166968
H66	SETTALA	Lombardia	Milano	0,000127020860	0,000094784623	0,0000212769779	0,0000103486727	0,00000000000	0,00014730313	0,0000113100911	0,000013006281	0,0000123015664
H700	SETIMO MILANESE	Lombardia	Milano	0,0000346456869	0,0000277399830	0,0000503365038	0,000016486455	0,00000000000	0,000012761762	0,000033645022	0,000084673026	0,0000123015664
H786	SOLARO	Lombardia	Milano	0,0000237450398	0,0000183812217	0,0000103822114	0,0000191783904	0,00000000000	0,000020010770	0,0000243724819	0,000019540008	0,0000223760949
L408	TRIZZANO ROSA	Lombardia	Milano	0,0000083423214	0,00000081154023	0,0000096878864	0,00000000000	0,00000000000	0,000009432000	0,0000068761300	0,000000152337	0,0000071873370
L409	TRIZZANO SUI NAVIGLIO	Lombardia	Milano	0,0000386216262	0,0000314500074	0,000047070382	0,0000308760307	0,000012836865	0,0000341333481	0,0000403040832	0,0000437612744	0,0000378367811
L471	TRIZZO SULL'ARDA	Lombardia	Milano	0,0000381182133	0,000018645340	0,000023561693	0,0000195761809	0,00000000000	0,0000302362669	0,000011044431	0,000009568418	0,000009568418
L475	TREBBIANO	Lombardia	Milano	0,000068202478	0,000040746033	0,0000162954204	0,0000422083446	0,00000000000	0,000006833347	0,000000816256	0,00000429810	0,0000065143656
L484	TRESCAZZANO	Lombardia	Milano	0,000018022477	0,000002904207	0,00001894627	0,00000000000	0,00000000000	0,00000000000	0,00000000000	0,00000000000	0,00000000000
L471	TURSIGO	Lombardia	Milano	0,000131875757	0,0000067117314	0,000014684655	0,0000109786468	0,00000000000	0,00012761762	0,0000124240001	0,0000176184098	0,000011881901
L664	VANZAGHELLO	Lombardia	Milano	0,0000044636355	0,0000008664305	0,000012278846	0,000017677386	0,00000000000	0,000001669440	0,0000001178731	0,000011262519	0,000008403860
L665	VANZAGO	Lombardia	Milano	0,000148233881	0,000012687242	0,000024488645	0,0000108189376	0,00000000000	0,0000211434304	0,0000138858954	0,000013247548	0,0000133356448
L667	VAPRIO D'ADDA	Lombardia	Milano	0,0000162078291	0,0000103628746	0,0000180484658	0,000010283651	0,00000000000	0,000015921670	0,000012753331	0,000016471420	0,0000139267142
L768	VERMEZZO	Lombardia	Milano	0,000065243928	0,0000030268337	0,00001126133	0,0000165685717	0,00000000000	0,000006246574	0,0000005431800	0,00000000000	0,000005838653
L773	VERNATE	Lombardia	Milano	0,000061930624	0,000005819564	0,000008888023	0,00000504152466	0,00000000000	0,0000066633300	0,0000040786749	0,0000095653524	0,0000065260530
L803	VERNATE	Lombardia	Milano	0,000158180000	0,0000114878000	0,000011886608	0,000011886608	0,00000000000	0,000011886608	0,0000149341800	0,000030931516	0,0000149357949
L928	VILLA CORTESE	Lombardia	Milano	0,000110854688	0,0000108872848	0,000009626815	0,000009626815	0,00000000000	0,00000744603	0,000010744603	0,000007486083	0,0000093186018
M063	VIMODRONE	Lombardia	Milano	0,0000293744336	0,0000276395077	0,000034256683	0,0000238922801	0,00000000000	0,000284119866	0,000022751666	0,000024238046	0,0000030851674
M091	VITTOLE	Lombardia	Milano	0,000185045218	0,0000110017605	0,0000202826666	0,0000116413286	0,00000000000	0,0000127417115	0,0000141662302	0,0000144116135	0,0000144116135
M102	VIZZOLO PREGALDI	Lombardia	Milano	0,000072589183	0,0000042486640	0,0000008313086	0,0000044040408	0,00000000000	0,00009593171	0,0000098813758	0,000005253662	0,000081662530
M160	ZELLO SURRIGONE	Lombardia	Milano	0,000034548667	0,000016054246	0,000008622473	0,00002562474	0,00000000000	0,000026373384	0,000021416546	0,000081338667	0,000027616210
M176	ZIRIO SAN GIACOMO	Lombardia	Milano	0,000116346305	0,00009712873	0,000189267333	0,00008680764	0,00000000000	0,000116155276	0,00009422976	0,000098347608	0,000114842430
A087	AGRATE BRIANZA	Lombardia	Monza e della Brianza	0,000090815882	0,0000266323459	0,0000386001338	0,0000205266148	0,00000000000	0,000214121988	0,000020008106	0,000284719172	0,000028470078
A088	ACQUARO	Lombardia	Monza e della Brianza	0,000041758829	0,000002582387	0,000002486163	0,0000006197264	0,00000000000	0,0000034062517	0,0000028137308	0,000000242408	0,0000034284173
A198	ALBIATE	Lombardia	Monza e della Brianza	0,000109008637	0,000074520480	0,000128782864	0,0000076094179	0,00000000000	0,000000753223	0,000008665104	0,000011310309	0,000008665104
A378	ARCORE	Lombardia	Monza e della Brianza	0,0000319271899	0,0000268769581	0,00007750482	0,0000274918633	0,00000000000	0,000029760994	0,0000339841859	0,000046788363	0,0000294010773
A658	BARI ASSISIA	Lombardia	Monza e della Brianza	0,000123899982	0,0000087783813	0,00014404489	0,000132629028	0,00000000000	0,000107844721	0,000011521926	0,0000008088665	0,000011208738
A769	BELLUSSO	Lombardia	Monza e della Brianza	0,000131233566	0,00000846810	0,0000183665166	0,0000089224827	0,00000000000	0,000000816360	0,000010816360	0,000032566446	0,000012482430
A832	BELLUSSO	Lombardia	Monza e della Brianza	0,000147133861	0,000018254714	0,000013329644	0,000013329644	0,00000000000	0,000015828803	0,000017834309	0,000025015514	0,00015828803
A818	BESNANO BRIANZA	Lombardia	Monza e della Brianza	0,0000273111236	0,00000289162274	0,000048956468	0,00016418168	0,00000000000	0,0000268700072	0,0000264738444	0,00000000000	0,0000261737448
A848	BERGAMO	Lombardia	Monza e della Brianza	0,0000213884692	0,0000019756078	0,000019756078	0,000019756078	0,00000000000	0,000011186884	0,000021007741	0,00000000000	0,00000000000
B105	BOVISIO-MONTECASSINO	Lombardia	Monza e della Brianza	0,0000285111250	0,0000026213300	0,0000344881018	0,0000243389704	0,00000000000	0,0000263539741	0,0000030705640	0,0000038603467	0,000029273358
B167	BRESCO	Lombardia	Monza e della Brianza	0,000110671021	0,0000073148712	0,0000106872680	0,000070281747	0,00000000000	0,0000001396442	0,000008948694	0,00000000000	0,00000884108874
B212	BRUGHERO	Lombardia	Monza e della Brianza	0,0000262480122	0,0000054810839	0,0000086604444	0,0000147114937	0,00000000000	0,000048674212	0,000066071045	0,0000074395375	0,0000074395375
B222	BURASCO	Lombardia	Monza e della Brianza	0,0000083417362	0,0000004032405	0,0000000020601	0,00000000000	0,0000236450064	0,000001583460	0,0000068867137	0,00000000000	0,0000068867137
B228	BUSNATE	Lombardia	Monza e della Brianza	0,000020544630	0,0000055434705	0,0000162054463	0,0000077944448	0,00000000000	0,000010183560	0,00000000000	0,00000000000	0,00000000000
B581	CAMPAROLA	Lombardia	Monza e della Brianza	0,000038629038	0,00001024341	0,000026778609	0,00000306719379	0,00000000000	0,00000306886174	0,0000028340568	0,00000163234	0,0000028340568
B671	CAPRIATE BRIANZA	Lombardia	Monza e della Brianza	0,0000100237178	0,0000006716642	0,00001671500						

Codice cristiano	Denominazione	Regione	Provincia	AMMINISTRAZIONI	POLIZIA LOCALE	ISTRUZIONE PUBBLICA	RIPIUTI	TPL	TERRITORIO E VIABILITA'	SOCIALE	ASILI NIDO	COMPLESSIVO
E599	MAZZANO	Lombardia	Pavia	0,00033024543180	0,000154386287	0,000365010671	0,0000724742	0,0000503000000	0,00002839683	0,00002389683	0,00003030000	0,00003138022
F080	MEDE	Lombardia	Pavia	0,000190224423	0,00006862711	0,00014021128	0,00010447130	0,000035143382	0,00001632818	0,00011674365	0,00011618332	0,00010343681
F122	MEZZANICO	Lombardia	Pavia	0,000093384439	0,000023462165	0,000002981669	0,000006964446	0,0000000000000	0,0000000000000	0,000007000000	0,00000000000	0,00000000000
F170	MEZZANICA BIGLI	Lombardia	Pavia	0,000011440110	0,000012683434	0,000007404433	0,000020121056	0,0000000000000	0,0000000000000	0,0000017841713	0,00000000000	0,00000000000
F171	MEZZANA MARATONE	Lombardia	Pavia	0,0000160177129	0,0000063979162	0,000000639365	0,0000106500000	0,000002886324	0,000000433020	0,0000000000000	0,00000000000	0,00000000000
F175	MEZZANO	Lombardia	Pavia	0,000033448141	0,000013601010	0,000002589691	0,0000215473406	0,0000000000000	0,0000029239828	0,0000029239828	0,00000000000	0,0000029239828
F238	MIRAZOLO TERME	Lombardia	Pavia	0,000016321460	0,000004978181	0,0000060978612	0,000024235022	0,0000000000000	0,000003271448	0,000001188174	0,0000006871369	0,0000106327833
E417	MONTALTO PAVESE	Lombardia	Pavia	0,000026593319	0,000008484963	0,000018714882	0,000014380949	0,0000000000000	0,000003743784	0,000001375157	0,00000000000	0,00001437039
F440	MONTARELLO DELLA BATTAGLIA	Lombardia	Pavia	0,000018116181	0,000026211358	0,0000026211358	0,000034846628	0,0000000000000	0,000001638217	0,000001638217	0,00000000000	0,0000033654238
F449	MONTICALEONE VERGOGNA	Lombardia	Pavia	0,000180440467	0,000004228253	0,000000069248	0,000007426776	0,0000000000000	0,000001638217	0,000001638217	0,00000000000	0,0000033654238
F638	MONTESCANO	Lombardia	Pavia	0,000015965338	0,000005962428	0,000000028428	0,000000639615	0,0000000000000	0,00000292127	0,000000639388	0,00000000000	0,00000000000
F644	MONTESALEONE	Lombardia	Pavia	0,000014372306	0,0000026271955	0,000003446607	0,00000005016386	0,0000000000000	0,000002860472	0,0000000000000	0,00000000000	0,00000000000
F670	MONTICELLI PAVESE	Lombardia	Pavia	0,000019386518	0,000007652493	0,000001354462	0,0000012643163	0,0000000000000	0,000006596374	0,0000000000000	0,00000000000	0,00000000000
F701	MONTU BECCARIA	Lombardia	Pavia	0,000040104417	0,000018224613	0,0000035141162	0,000023189789	0,0000000000000	0,0000000000000	0,000002144700	0,000001672274	0,00002144661794
F739	MORINICO COSANA	Lombardia	Pavia	0,000019130529	0,000005499433	0,000011488065	0,000009890011	0,0000000000000	0,000001543482	0,0000000000000	0,00000000000	0,0000011610943
F754	MORTARA	Lombardia	Pavia	0,0000292403460	0,00000245878262	0,0000245878262	0,000176186569	0,0000000000000	0,0000000000000	0,0000000000000	0,00000000000	0,00000000000
F801	NICORVO	Lombardia	Pavia	0,000013362049	0,0000021836269	0,0000021836269	0,000002186172	0,0000000000000	0,0000009374203	0,0000000000000	0,00000000000	0,00000000000
G021	OLEVANO DI LOMELLINA	Lombardia	Pavia	0,0000198911397	0,000006764464	0,000000976466	0,000011864430	0,0000003485939	0,000001753812	0,0000010201354	0,00000000000	0,0000012418673
G032	OLIVA GESSI	Lombardia	Pavia	0,0000093944683	0,000001111146	0,0000003320643	0,0000003786482	0,0000000000000	0,0000000000000	0,0000000000000	0,00000000000	0,00000000000
G184	OTTORIANO	Lombardia	Pavia	0,000028044701	0,000001883985	0,000001883985	0,00001849027	0,0000000000000	0,0000000000000	0,0000000000000	0,00000000000	0,00000000000
G275	PALESTRO	Lombardia	Pavia	0,000042028049	0,000002439722	0,0000027191865	0,0000003912754	0,0000000000000	0,0000000000000	0,0000000000000	0,00000000000	0,00000000000
G304	PANGARAVA	Lombardia	Pavia	0,000018225508	0,000002668650	0,0000003710498	0,0000006122904	0,0000000000000	0,0000000000000	0,0000000000000	0,00000000000	0,00000000000
G343	PAONIA	Lombardia	Pavia	0,000024583701	0,0000031165134	0,000001884878	0,000031871261	0,0000000000000	0,0000000000000	0,0000000000000	0,00000000000	0,00000000000
G385	PAVA	Lombardia	Pavia	0,0001421584247	0,000044466073	0,000187887560	0,000144404068	0,00002613430386	0,0000182647601	0,000187887560	0,000187887560	0,00013600160
G612	PETRA DE GIORGI	Lombardia	Pavia	0,000022815626	0,0000011336478	0,000002288338	0,000012839512	0,0000000000000	0,0000000000000	0,0000000000000	0,00000000000	0,00000000000
G635	PEVE ALIGNOLA	Lombardia	Pavia	0,000007074703	0,0000002320584	0,0000003857471	0,000004639278	0,0000000000000	0,0000000000000	0,0000000000000	0,00000000000	0,00000000000
G639	PEVE DEL CARO	Lombardia	Pavia	0,000007074703	0,0000002320584	0,0000003857471	0,000004639278	0,0000000000000	0,0000000000000	0,0000000000000	0,00000000000	0,00000000000
G650	PEVE PORTO MCRONE	Lombardia	Pavia	0,000005681427	0,0000032185204	0,0000046937628	0,0000000000000	0,0000000000000	0,0000000000000	0,00000188417	0,00000000000	0,00000000000
G670	PIZZA E	Lombardia	Pavia	0,0000019889328	0,0000007956528	0,0000000000000	0,0000000000000	0,0000000000000	0,0000000000000	0,0000000000000	0,00000000000	0,00000000000
G679	PIZZA E	Lombardia	Pavia	0,0000019889328	0,0000007956528	0,0000000000000	0,0000000000000	0,0000000000000	0,0000000000000	0,0000000000000	0,00000000000	0,00000000000
G851	PONTE NAZZA	Lombardia	Pavia	0,00000289911860	0,0000005195826	0,000001982026	0,0000012226184	0,0000000000000	0,0000000000000	0,0000000000000	0,00000000000	0,00000000000
G895	PORTALBERA	Lombardia	Pavia	0,000001901390	0,0000014839480	0,0000000000000	0,0000000000000	0,0000000000000	0,0000000000000	0,0000000000000	0,00000000000	0,00000000000
H204	REA	Lombardia	Pavia	0,000014077039	0,0000003568695	0,0000009111608	0,0000009790926	0,0000000000000	0,0000000000000	0,0000000000000	0,00000000000	0,00000000000
H216	REDAVALLE	Lombardia	Pavia	0,000029542638	0,0000005134873	0,000001759310	0,000015611412	0,0000000000000	0,0000000000000	0,0000000000000	0,00000000000	0,00000000000
H245	RETORFIDO	Lombardia	Pavia	0,00000035164300	0,0000017666438	0,0000000000000	0,0000027077611	0,0000000000000	0,0000000000000	0,0000000000000	0,00000000000	0,00000000000
H335	RIVANAZZO TERME	Lombardia	Pavia	0,0000115827389	0,0000006112001	0,0000000000000	0,0000000000000	0,0000000000000	0,0000000000000	0,0000000000000	0,00000000000	0,00000000000
H359	ROBICO	Lombardia	Pavia	0,0000117514520	0,00000061684866	0,0000006214827	0,0000000000000	0,0000000000000	0,0000000000000	0,0000000000000	0,00000000000	0,00000000000
H375	ROBECCO PAVESE	Lombardia	Pavia	0,000016486649	0,000000543713	0,000001020864	0,0000000000000	0,0000000000000	0,0000000000000	0,0000000000000	0,00000000000	0,00000000000
H395	ROCCA DE GIORGI	Lombardia	Pavia	0,000006477712	0,000001483859	0,000001386944	0,0000002168672	0,0000000000000	0,0000000000000	0,0000000000000	0,00000000000	0,00000000000
H450	ROCCA SIBELLA	Lombardia	Pavia	0,0000073298777	0,000002070241	0,000001715727	0,0000004138732	0,0000000000000	0,0000010162900	0,0000000000000	0,00000000000	0,00000000000
H491	ROGNANO	Lombardia	Pavia	0,0000115889770	0,0000004841474	0,000011863488	0,0000000000000	0,0000000000000	0,000001282482	0,0000000000000	0,00000000000	0,00000000000
H505	ROVAGNERE	Lombardia	Pavia	0,0000093989000	0,0000000939884	0,0000000813980	0,000002326143	0,0000000000000	0,0000000000000	0,0000000000000	0,00000000000	0,00000000000
H527	RONCARO	Lombardia	Pavia	0,0000027076586	0,0000015144713	0,0000000000000	0,0000015683997	0,0000000000000	0,0000000000000	0,0000000000000	0,00000000000	0,00000000000
H559	ROSARCO	Lombardia	Pavia	0,0000193446013	0,0000005480650	0,0000004608765	0,000011740276	0,0000000000000	0,0000000000000	0,000001639476	0,00000000000	0,000001639476
H814	ROVESCALA	Lombardia	Pavia	0,0000023891704	0,0000000000000	0,0000000000000	0,0000013657849	0,0000000000000	0,0000000000000	0,0000000000000	0,00000000000	0,00000000000
H837	RUINO	Lombardia	Pavia	0,0000026064629	0,0000009172864	0,000001879668	0,0000000000000	0,0000000000000	0,000002441221	0,0000000000000	0,00000000000	0,00000000000
H789	SAN CIRIGNO PO	Lombardia	Pavia	0,0000145001771	0,0000000000000	0,0000000000000	0,0000000000000	0,0000000000000	0,0000000000000	0,0000000000000	0,00000000000	0,00000000000
H814	SAN DAMIANO AL COLLE	Lombardia	Pavia	0,0000019685254	0,0000006346195	0,0000000000000	0,000001022868	0,0000000000000	0,0000014518384	0,0000000000000	0,00000000000	0,00000000000
H865	SAN GENESIO ED UNIF	Lombardia	Pavia	0,0000043876116	0,0000000000000	0,0000000000000	0,000004612444	0,0000000000000	0,0000000000000	0,0000000000000	0,00000000000	0,00000000000
H885	SAN GIORGIO DI LOMELLINA	Lombardia	Pavia	0,0000000000000	0,0000016327269	0,0000016621447	0,0000016684650	0,0000000000000	0,0000000000000	0,0000000000000	0,00000000000	0,00000000000
H895	SAN MARTINO SICCOMARO	Lombardia	Pavia	0,0000000000000	0,0000000000000	0,0000000000000	0,0000000000000	0,0000000000000	0,0000000000000	0,0000000000000	0,00000000000	0,00000000000
H014	SAN ZENONE AL PO	Lombardia	Pavia	0,000017500332	0,00000047659634	0,0000010926104	0,0000014473983	0,0000027881131	0,0000000000000	0,0000000000000	0,00000000000	0,0000112453824
H416	SAN ZENONE AL PO	Lombardia	Pavia	0,0000000000000	0,0000000000000	0,0000000000000	0,0000000000000	0,0000000000000	0,0000000000000	0,0000000000000	0,00000000000	0,00000000000
G038	SANTAZZO DE BURIGNONI	Lombardia	Pavia	0,000011233157	0,000005486877	0,00007130283	0,0000000000000	0,0000000000000	0,0000000000000	0,0000000000000	0,00000000000	0,00000000000
H215	SANT'ALESSIO CON VALCONE	Lombardia	Pavia	0,0000019811228	0,0000000000000	0,0000000000000	0,000004868628	0,0000000000000	0,0000000000000	0,0000000000000	0,00000000000	0,00000000000
H276	SANT'ANGELO LOMELLINA	Lombardia	Pavia	0,0000000000000	0,000001188118	0,000001865270	0,000001327424	0,0000000000000	0,0000000000000	0,0000000000000	0,00000000000	0,00000000000
H175	SANTA CRISTINA E BISSONE	Lombardia	Pavia	0,0000042383219	0,000002828339	0,000002869033	0,000001764516	0,0000000000000	0,0000000000000	0,0000000000000	0,00000000000	0,00000000000
H203	SANTA GUILLETTA	Lombardia	Pavia	0,0000000000000	0,0000000000000	0,0000000000000	0,00					


Codice cristiano	Denominazione	Regione	Provincia	AMMINISTRAZIONI	POLIZIA LOCALE	ISTRUZIONE PUBBLICA	RIFIUTI	TPL	TERRITORIO E USABILITA'	SOCIALE	ASILI NIDO	COMPLESSIVO
M17	SANT'ANNA COMELLINA	Lombardia	Pavia	0,000039457033	0,000016512548	0,000038007793	0,000004874463	0,000000000000	0,000000000000	0,000027404739	0,000000000000	0,000039457033
M17	SCARDIGOLE	Lombardia	Pavia	0,000023233161	0,000010888777	0,000036686678	0,000012006147	0,000000000000	0,000000000000	0,000019179388	0,000000000000	0,000023233161
M59	SEMANA	Lombardia	Pavia	0,000012974503	0,000002271933	0,000002940756	0,0000094927468	0,000000000000	0,000000000000	0,000000000000	0,000000000000	0,000012974503
M79	SILVANO PIETRA	Lombardia	Pavia	0,000019454033	0,000000671630	0,000013378438	0,000011474836	0,000000000000	0,000000000000	0,000000000000	0,000000000000	0,000019454033
M85	SIZIANO	Lombardia	Pavia	0,0000102467262	0,000007663656	0,000013695348	0,0000096103767	0,000000000000	0,000000000000	0,000009780036	0,000000000000	0,0000102467262
M25	SOGLIANO	Lombardia	Pavia	0,000026095924	0,000011686120	0,000013303344	0,00001193865	0,000000000000	0,000000000000	0,000022177727	0,000000000000	0,000026095924
M84	SPESSA	Lombardia	Pavia	0,000018366524	0,000006211011	0,000002715488	0,000004665744	0,000000000000	0,000000000000	0,000000000000	0,000000000000	0,000018366524
M68	STROBELLA	Lombardia	Pavia	0,000012475638	0,000017834433	0,000027384488	0,000019814887	0,000000000000	0,000000000000	0,000010406407	0,000000000000	0,000012475638
B014	STURDI	Lombardia	Pavia	0,000016822781	0,000009328287	0,000005686647	0,000015888144	0,000000000000	0,000000000000	0,000000000000	0,000000000000	0,000016822781
L237	TORRAZZA COSTE	Lombardia	Pavia	0,000009800448	0,000013888418	0,000007162978	0,000023414191	0,000000000000	0,000000000000	0,000000000000	0,000000000000	0,000009800448
L280	TORRE BERETTIE CASTELLARO	Lombardia	Pavia	0,000017924444	0,000004039989	0,000007410748	0,000000002020	0,000000000000	0,000000000000	0,000007913977	0,000000000000	0,000017924444
L286	TORRE D'ARBE	Lombardia	Pavia	0,000019839862	0,000008811423	0,000016098880	0,000011036672	0,000000000000	0,000000000000	0,000000000000	0,000000000000	0,000019839862
L269	TORRE DI ROLA	Lombardia	Pavia	0,000014740562	0,000002462983	0,000003688820	0,000024868976	0,000000000000	0,000000000000	0,000015348351	0,000000000000	0,000014740562
L262	TORRE DE NEGRI	Lombardia	Pavia	0,000012475638	0,000002462983	0,000004467705	0,000004707747	0,000000000000	0,000000000000	0,000000000000	0,000000000000	0,000012475638
L265	TORREVECCHIA PA.	Lombardia	Pavia	0,000009491496	0,000002649102	0,000001403603	0,000019893384	0,000000000000	0,000000000000	0,000000000000	0,000000000000	0,000009491496
L292	TORGONELLA VERZATE	Lombardia	Pavia	0,000024497772	0,000016528693	0,000015838063	0,000012486806	0,000000000000	0,000000000000	0,000017209282	0,000000000000	0,000024497772
B236	TRAVAZO SICCOMARIO	Lombardia	Pavia	0,000017683888	0,000003681888	0,000006036868	0,0000000018924	0,000000000000	0,000000000000	0,000000000000	0,000000000000	0,000017683888
L440	TRIVOLZIO	Lombardia	Pavia	0,0000040648291	0,000002867739	0,000004063412	0,000027104705	0,000000000000	0,000000000000	0,000000000000	0,000000000000	0,0000040648291
L448	TROWELLO	Lombardia	Pavia	0,0000173788483	0,000004067533	0,000007020224	0,000006888677	0,000000000000	0,000000000000	0,000000000000	0,000000000000	0,0000173788483
L453	TROVO	Lombardia	Pavia	0,000022911250	0,000011403442	0,000019621023	0,00001048157	0,000000000000	0,000000000000	0,000000000000	0,000000000000	0,000022911250
L562	VAL D'INIZIA	Lombardia	Pavia	0,000024433211	0,000004839539	0,000002913115	0,000012981090	0,000000000000	0,000000000000	0,000000000000	0,000000000000	0,000024433211
L568	VALEGGIO	Lombardia	Pavia	0,000011082811	0,000001603728	0,000001843868	0,000000000000	0,000000000000	0,000000000000	0,000000000000	0,000000000000	0,000011082811
L593	VALLE LOVELLA	Lombardia	Pavia	0,000048179036	0,000013484411	0,000003464668	0,000006463821	0,000000000000	0,000000000000	0,000000000000	0,000000000000	0,000048179036
L677	VALLE SALIGIENE	Lombardia	Pavia	0,000032164861	0,000019897478	0,000004705669	0,0000000026979	0,000000000000	0,000000000000	0,000000000000	0,000000000000	0,000032164861
L669	VALVERDE	Lombardia	Pavia	0,000015415786	0,000002048622	0,000001747668	0,000000000000	0,000000000000	0,000000000000	0,000000000000	0,000000000000	0,000015415786
L660	VARZI	Lombardia	Pavia	0,0000098465979	0,000004861744	0,000003784320	0,000009937354	0,000000000000	0,000000000000	0,000000000000	0,000000000000	0,0000098465979
L716	VELEZZO LOWELLINA	Lombardia	Pavia	0,0000086871294	0,000001037842	0,0000000088878	0,000003430870	0,000000000000	0,000000000000	0,000000000000	0,000000000000	0,0000086871294
L720	VELLEZZO BELLINI	Lombardia	Pavia	0,0000060505431	0,000003765406	0,000007768094	0,000011430311	0,000000000000	0,000000000000	0,000000000000	0,000000000000	0,0000060505431
L784	VERRETTO	Lombardia	Pavia	0,000012884132	0,000003583161	0,000004875664	0,000007869700	0,000000000000	0,000000000000	0,000000000000	0,000000000000	0,000012884132
L788	VERUGLIANO	Lombardia	Pavia	0,000029378454	0,000013959591	0,0000020376496	0,000017301870	0,000000000000	0,000000000000	0,000000000000	0,000000000000	0,000029378454
L84	VIGLIANO	Lombardia	Pavia	0,0000104666306	0,000001446264	0,000002868222	0,0000077735407	0,000000000000	0,000000000000	0,000000000000	0,000000000000	0,0000104666306
B372	VIGEVANO	Lombardia	Pavia	0,0000192368869	0,000002897604	0,000001696890	0,000004889805	0,000000000000	0,000000000000	0,000000000000	0,000000000000	0,0000192368869
L917	VILLA BISCOSSI	Lombardia	Pavia	0,0000076492189	0,000000667752	0,000000202821	0,000002707668	0,000000000000	0,000000000000	0,000000000000	0,000000000000	0,0000076492189
L983	VILANOVA D'ARONIGHI	Lombardia	Pavia	0,000019388165	0,000008876165	0,000002041438	0,000000937324	0,000000000000	0,000000000000	0,000000000000	0,000000000000	0,000019388165
L94	VILANTERO	Lombardia	Pavia	0,000000702680	0,000003609611	0,000004683715	0,0000036718374	0,000000000000	0,000000000000	0,000000000000	0,000000000000	0,000000702680
M079	VISTARNO	Lombardia	Pavia	0,000001027879	0,000011888886	0,000002478419	0,000018263302	0,000000000000	0,000000000000	0,000000000000	0,000000000000	0,000001027879
M109	VISHERA	Lombardia	Pavia	0,0000073664761	0,000006148265	0,000005247484	0,000000000000	0,000000000000	0,000000000000	0,000000000000	0,000000000000	0,0000073664761
M119	VOLPARA	Lombardia	Pavia	0,000009052043	0,000001981346	0,000001820489	0,000000000000	0,000000000000	0,000000000000	0,000000000000	0,000000000000	0,000009052043
M160	ZAVATTARELLO	Lombardia	Pavia	0,000032777899	0,000004773232	0,0000020166819	0,000007688874	0,000000000000	0,000000000000	0,000000000000	0,000000000000	0,000032777899
M162	ZECCHONE	Lombardia	Pavia	0,000003279438	0,000001684756	0,000004257202	0,000017835407	0,000000000000	0,000000000000	0,000000000000	0,000000000000	0,000003279438
M181	ZEME	Lombardia	Pavia	0,000027929428	0,000013828186	0,000016022710	0,000022797657	0,000000000000	0,000000000000	0,000000000000	0,000000000000	0,000027929428
M182	ZENOVEDO	Lombardia	Pavia	0,0000148293807	0,000003831999	0,000000951486	0,000005767605	0,000000000000	0,000000000000	0,000000000000	0,000000000000	0,0000148293807
M185	ZERGO	Lombardia	Pavia	0,0000014879830	0,000002459997	0,000000000000	0,000000000000	0,000000000000	0,000000000000	0,000000000000	0,000000000000	0,0000014879830
M167	ZERGOLO	Lombardia	Pavia	0,0000038288781	0,000002212847	0,000001266018	0,000002581880	0,000000000000	0,000000000000	0,000000000000	0,000000000000	0,0000038288781
M180	ZIVASCIO	Lombardia	Pavia	0,000003788538	0,000003464220	0,000007390288	0,0000036751224	0,000000000000	0,000000000000	0,000000000000	0,000000000000	0,000003788538
A135	ALFREDO PER SAN MARCO	Lombardia	SonDRIO	0,00001742644	0,000002822510	0,000003814188	0,000003919168	0,000000000000	0,000000000000	0,000000000000	0,000000000000	0,00001742644
A172	ALBOGGIABA	Lombardia	SonDRIO	0,000079580209	0,000006899718	0,000006899873	0,0000068997449	0,000000000000	0,000000000000	0,000000000000	0,000000000000	0,000079580209
A337	APRICA	Lombardia	SonDRIO	0,00000868895197	0,0000038346088	0,0000046186243	0,0000046186243	0,000000000000	0,000000000000	0,000000000000	0,000000000000	0,00000868895197
A382	ARDENNO	Lombardia	SonDRIO	0,000003321682	0,000001515488	0,000000000000	0,000002117463	0,000000000000	0,000000000000	0,000000000000	0,000000000000	0,000003321682
A787	BERNARDINO VALTELLINA	Lombardia	SonDRIO	0,000003321682	0,000001515488	0,000000000000	0,000002117463	0,000000000000	0,000000000000	0,000000000000	0,000000000000	0,000003321682
A848	BANZONE	Lombardia	SonDRIO	0,0000034537872	0,000013545633	0,000006421629	0,000016420049	0,000000000000	0,000000000000	0,000000000000	0,000000000000	0,0000034537872
B048	BORGOMI	Lombardia	SonDRIO	0,000018846819	0,000010168869	0,000002773860	0,000016369968	0,000000000000	0,000000000000	0,000000000000	0,000000000000	0,000018846819
B285	BUGLIANO MONTE	Lombardia	SonDRIO	0,00001030220	0,000002132739	0,000004842851	0,00001956293	0,000000000000	0,000000000000	0,000000000000	0,000000000000	0,00001030220
B386	CANDO	Lombardia	SonDRIO	0,0000054848164	0,000003868304	0,0000035466612	0,000014118698	0,000000000000	0,000000000000	0,000000000000	0,000000000000	0,0000054848164
B530	CAMPOLICHIRO	Lombardia	SonDRIO	0,000005056								

Codice cristiano	Denominazione	Regione	Provincia	AMMINISTRAZIONI	POLIZIA LOCALE	ISTRUZIONE PUBBLICA	RIFIUTI	TPL	TERRITORIO E VIABILITA'	SOCIALE	ASILI NIDO	COMPLESSIVO
C323	CASTONE ANDERVINO	Lombardia	Sondrio	0,000045509348	0,000015656334	0,000000000000	0,000016979069	0,000000000000	0,000000000000	0,000000000000	0,000000000000	0,000031338619
C418	CEDRASCO	Lombardia	Sondrio	0,000016827718	0,000004167868	0,000000000000	0,000006100147	0,000000000000	0,000000000000	0,000000000000	0,000000000000	0,000000000000
C493	GERGINO	Lombardia	Sondrio	0,000020260461	0,000007043940	0,000000000000	0,000017098786	0,000000000000	0,000000000000	0,000000000000	0,000000000000	0,000012419692
C623	CHAVENNA	Lombardia	Sondrio	0,000016088608	0,000038657053	0,000000000000	0,000017098786	0,000000000000	0,000000000000	0,000000000000	0,000000000000	0,000014428918
C528	CHIESA IN VALLENUCO	Lombardia	Sondrio	0,0000106112620	0,000044482592	0,000000000000	0,000000000000	0,000000000000	0,000000000000	0,000000000000	0,000000000000	0,000000000000
C551	CHIRICO	Lombardia	Sondrio	0,0000036912522	0,000028475462	0,000000000000	0,000000000000	0,000000000000	0,000000000000	0,000000000000	0,000000000000	0,000000000000
C709	CINO	Lombardia	Sondrio	0,000013622726	0,000006518083	0,000000000000	0,000000000000	0,000000000000	0,000000000000	0,000000000000	0,000000000000	0,000000000000
C785	CIVO	Lombardia	Sondrio	0,000000000000	0,000000000000	0,000000000000	0,000000000000	0,000000000000	0,000000000000	0,000000000000	0,000000000000	0,000000000000
C835	COLGORA	Lombardia	Sondrio	0,000000000000	0,000000000000	0,000000000000	0,000000000000	0,000000000000	0,000000000000	0,000000000000	0,000000000000	0,000000000000
D088	COSSO VALTELLINO	Lombardia	Sondrio	0,000011290973	0,000000000000	0,000000000000	0,000000000000	0,000000000000	0,000000000000	0,000000000000	0,000000000000	0,000000000000
D338	DOZIO	Lombardia	Sondrio	0,000000000000	0,000000000000	0,000000000000	0,000000000000	0,000000000000	0,000000000000	0,000000000000	0,000000000000	0,000000000000
D385	DELEO	Lombardia	Sondrio	0,000000000000	0,000000000000	0,000000000000	0,000000000000	0,000000000000	0,000000000000	0,000000000000	0,000000000000	0,000000000000
D377	DUBINO	Lombardia	Sondrio	0,000000000000	0,000000000000	0,000000000000	0,000000000000	0,000000000000	0,000000000000	0,000000000000	0,000000000000	0,000000000000
D465	FARCO VALTELLINO	Lombardia	Sondrio	0,000000000000	0,000000000000	0,000000000000	0,000000000000	0,000000000000	0,000000000000	0,000000000000	0,000000000000	0,000000000000
D494	FORCOLA	Lombardia	Sondrio	0,000000000000	0,000000000000	0,000000000000	0,000000000000	0,000000000000	0,000000000000	0,000000000000	0,000000000000	0,000000000000
D830	FUSINE	Lombardia	Sondrio	0,000000000000	0,000000000000	0,000000000000	0,000000000000	0,000000000000	0,000000000000	0,000000000000	0,000000000000	0,000000000000
D890	GEROLA ALTA	Lombardia	Sondrio	0,000000000000	0,000000000000	0,000000000000	0,000000000000	0,000000000000	0,000000000000	0,000000000000	0,000000000000	0,000000000000
E090	GORDONA	Lombardia	Sondrio	0,000000000000	0,000000000000	0,000000000000	0,000000000000	0,000000000000	0,000000000000	0,000000000000	0,000000000000	0,000000000000
E200	GROBIO	Lombardia	Sondrio	0,000000000000	0,000000000000	0,000000000000	0,000000000000	0,000000000000	0,000000000000	0,000000000000	0,000000000000	0,000000000000
E201	GROSOTTO	Lombardia	Sondrio	0,000000000000	0,000000000000	0,000000000000	0,000000000000	0,000000000000	0,000000000000	0,000000000000	0,000000000000	0,000000000000
E443	LANZADA	Lombardia	Sondrio	0,000000000000	0,000000000000	0,000000000000	0,000000000000	0,000000000000	0,000000000000	0,000000000000	0,000000000000	0,000000000000
E821	LINOGIO	Lombardia	Sondrio	0,000000000000	0,000000000000	0,000000000000	0,000000000000	0,000000000000	0,000000000000	0,000000000000	0,000000000000	0,000000000000
E785	LOVERO	Lombardia	Sondrio	0,000000000000	0,000000000000	0,000000000000	0,000000000000	0,000000000000	0,000000000000	0,000000000000	0,000000000000	0,000000000000
E842	MADESIMO	Lombardia	Sondrio	0,000000000000	0,000000000000	0,000000000000	0,000000000000	0,000000000000	0,000000000000	0,000000000000	0,000000000000	0,000000000000
E882	MAZZO DI VALTELLINA	Lombardia	Sondrio	0,000000000000	0,000000000000	0,000000000000	0,000000000000	0,000000000000	0,000000000000	0,000000000000	0,000000000000	0,000000000000
F115	MELLO	Lombardia	Sondrio	0,000000000000	0,000000000000	0,000000000000	0,000000000000	0,000000000000	0,000000000000	0,000000000000	0,000000000000	0,000000000000
F163	MESE	Lombardia	Sondrio	0,000000000000	0,000000000000	0,000000000000	0,000000000000	0,000000000000	0,000000000000	0,000000000000	0,000000000000	0,000000000000
F169	MONTASNA IN VALTELLINA	Lombardia	Sondrio	0,000000000000	0,000000000000	0,000000000000	0,000000000000	0,000000000000	0,000000000000	0,000000000000	0,000000000000	0,000000000000
F712	MORBESINO	Lombardia	Sondrio	0,000000000000	0,000000000000	0,000000000000	0,000000000000	0,000000000000	0,000000000000	0,000000000000	0,000000000000	0,000000000000
F846	NOVATE IMPEZZOLA	Lombardia	Sondrio	0,000000000000	0,000000000000	0,000000000000	0,000000000000	0,000000000000	0,000000000000	0,000000000000	0,000000000000	0,000000000000
G410	PEDERSINA	Lombardia	Sondrio	0,000000000000	0,000000000000	0,000000000000	0,000000000000	0,000000000000	0,000000000000	0,000000000000	0,000000000000	0,000000000000
G572	PIANTEDO	Lombardia	Sondrio	0,000000000000	0,000000000000	0,000000000000	0,000000000000	0,000000000000	0,000000000000	0,000000000000	0,000000000000	0,000000000000
G576	PIATEDA	Lombardia	Sondrio	0,000000000000	0,000000000000	0,000000000000	0,000000000000	0,000000000000	0,000000000000	0,000000000000	0,000000000000	0,000000000000
G718	PAIRO	Lombardia	Sondrio	0,000000000000	0,000000000000	0,000000000000	0,000000000000	0,000000000000	0,000000000000	0,000000000000	0,000000000000	0,000000000000
G826	POGGIARIDENTI	Lombardia	Sondrio	0,000000000000	0,000000000000	0,000000000000	0,000000000000	0,000000000000	0,000000000000	0,000000000000	0,000000000000	0,000000000000
G829	PONTE IN VALTELLINA	Lombardia	Sondrio	0,000000000000	0,000000000000	0,000000000000	0,000000000000	0,000000000000	0,000000000000	0,000000000000	0,000000000000	0,000000000000
G837	POSTALESO	Lombardia	Sondrio	0,000000000000	0,000000000000	0,000000000000	0,000000000000	0,000000000000	0,000000000000	0,000000000000	0,000000000000	0,000000000000
G893	PRATA CAMPORITAGGIO	Lombardia	Sondrio	0,000000000000	0,000000000000	0,000000000000	0,000000000000	0,000000000000	0,000000000000	0,000000000000	0,000000000000	0,000000000000
H192	RASURA	Lombardia	Sondrio	0,000000000000	0,000000000000	0,000000000000	0,000000000000	0,000000000000	0,000000000000	0,000000000000	0,000000000000	0,000000000000
H493	ROGGIO	Lombardia	Sondrio	0,000000000000	0,000000000000	0,000000000000	0,000000000000	0,000000000000	0,000000000000	0,000000000000	0,000000000000	0,000000000000
H782	SAMOLICO	Lombardia	Sondrio	0,000000000000	0,000000000000	0,000000000000	0,000000000000	0,000000000000	0,000000000000	0,000000000000	0,000000000000	0,000000000000
H888	SAN GIANCOLO FILIPPO	Lombardia	Sondrio	0,000000000000	0,000000000000	0,000000000000	0,000000000000	0,000000000000	0,000000000000	0,000000000000	0,000000000000	0,000000000000
I835	SERNIO	Lombardia	Sondrio	0,000000000000	0,000000000000	0,000000000000	0,000000000000	0,000000000000	0,000000000000	0,000000000000	0,000000000000	0,000000000000
I838	SONDRIO	Lombardia	Sondrio	0,000000000000	0,000000000000	0,000000000000	0,000000000000	0,000000000000	0,000000000000	0,000000000000	0,000000000000	0,000000000000
I839	SONDRIO	Lombardia	Sondrio	0,000000000000	0,000000000000	0,000000000000	0,000000000000	0,000000000000	0,000000000000	0,000000000000	0,000000000000	0,000000000000
I828	SPRIANA	Lombardia	Sondrio	0,000000000000	0,000000000000	0,000000000000	0,000000000000	0,000000000000	0,000000000000	0,000000000000	0,000000000000	0,000000000000
L035	TALAMONA	Lombardia	Sondrio	0,000000000000	0,000000000000	0,000000000000	0,000000000000	0,000000000000	0,000000000000	0,000000000000	0,000000000000	0,000000000000
L066	TARTANO	Lombardia	Sondrio	0,000000000000	0,000000000000	0,000000000000	0,000000000000	0,000000000000	0,000000000000	0,000000000000	0,000000000000	0,000000000000
L084	TEGJO	Lombardia	Sondrio	0,000000000000	0,000000000000	0,000000000000	0,000000000000	0,000000000000	0,000000000000	0,000000000000	0,000000000000	0,000000000000
L244	TORRE DI SANTAMARIA	Lombardia	Sondrio	0,000000000000	0,000000000000	0,000000000000	0,000000000000	0,000000000000	0,000000000000	0,000000000000	0,000000000000	0,000000000000
L376	TOVO DI SANT'AGATA	Lombardia	Sondrio	0,000000000000	0,000000000000	0,000000000000	0,000000000000	0,000000000000	0,000000000000	0,000000000000	0,000000000000	0,000000000000
L380	TROGNA	Lombardia	Sondrio	0,000000000000	0,000000000000	0,000000000000	0,000000000000	0,000000000000	0,000000000000	0,000000000000	0,000000000000	0,000000000000
L382	TRESINIO	Lombardia	Sondrio	0,000000000000	0,000000000000	0,000000000000	0,000000000000	0,000000000000	0,000000000000	0,000000000000	0,000000000000	0,000000000000
L638	VAL MASINO	Lombardia	Sondrio	0,000000000000	0,000000000000	0,000000000000	0,000000000000	0,000000000000	0,000000000000	0,000000000000	0,000000000000	0,000000000000
L657	VALDENTRIO	Lombardia	Sondrio	0,000000000000	0,000000000000							

Codice città	Denominazione	Regione	Provincia	AMMINISTRAZIONI	POLIZIA LOCALE	ISTRUZIONE PUBBLICA	RIFIUTI	TPL	TERRITORIO E PUBBLICITÀ	SOCIALE	ASILI NIDO	COMPLESSIVO
L749	VENEZIA	Lombardia	Scandio	0,000033354315	0,000010595488	0,000029168653	0,000012059522	0,000000000000	0,000015611122	0,000000000000	0,000000000000	0,000015611122
L789	VERNO	Lombardia	Scandio	0,000013274868	0,000002129888	0,000004812868	0,000000000000	0,000000000000	0,000016388148	0,000000000000	0,000000000000	0,000016388148
L807	VILLA DI TRAVENNA	Lombardia	Scandio	0,000032311272	0,000001472741	0,000025662606	0,000017753942	0,000000000000	0,000002819998	0,000000000000	0,000000000000	0,000017900071
L808	VILLA DI TRAVENNA	Lombardia	Scandio	0,000075320830	0,000002871875	0,000075320830	0,000000000000	0,000000000000	0,000000000000	0,000000000000	0,000000000000	0,000075320830
A895	AGRA	Lombardia	Varese	0,000016483749	0,000000683696	0,000007636396	0,000000000000	0,000000000000	0,000004049841	0,000000000000	0,000000000000	0,000004049841
A167	ALBIZZATE	Lombardia	Varese	0,000035645375	0,000005645059	0,000040782001	0,000000000000	0,000000000000	0,000000000000	0,000000000000	0,000000000000	0,000040782001
A330	ANGERA	Lombardia	Varese	0,000125688623	0,000076468078	0,000087844103	0,000000000000	0,000000000000	0,000000000000	0,000000000000	0,000000000000	0,000087844103
A371	ANGERA	Lombardia	Varese	0,000172232869	0,000103811932	0,000158313169	0,000142085686	0,000000000000	0,000169644119	0,000000000000	0,000000000000	0,000169644119
A441	AROGATE	Lombardia	Varese	0,000091179759	0,000004502040	0,000006836745	0,000000000000	0,000000000000	0,000000000000	0,000000000000	0,000000000000	0,000004502040
A331	AZZATE	Lombardia	Varese	0,000009235339	0,000005119430	0,000008687649	0,000000000000	0,000000000000	0,000000000000	0,000000000000	0,000000000000	0,000005119430
A332	AZZATE	Lombardia	Varese	0,000019201377	0,000001007594	0,000002198843	0,000000000000	0,000000000000	0,000000000000	0,000000000000	0,000000000000	0,000019201377
A818	BARANCOLO	Lombardia	Varese	0,000003827193	0,000001876678	0,000004845866	0,000000000000	0,000000000000	0,000000000000	0,000000000000	0,000000000000	0,000003827193
A645	BARDELLO	Lombardia	Varese	0,000003284172	0,000001476100	0,000001608713	0,000000000000	0,000000000000	0,000000000000	0,000000000000	0,000000000000	0,000003284172
A728	BEDERCO VALCuvia	Lombardia	Varese	0,000001728033	0,000000572064	0,000000915166	0,000000000000	0,000000000000	0,000000000000	0,000000000000	0,000000000000	0,000000915166
A819	BESANNO	Lombardia	Varese	0,000042659108	0,000002762576	0,000004947088	0,000000000000	0,000000000000	0,000000000000	0,000000000000	0,000000000000	0,000042659108
A825	BESNATE	Lombardia	Varese	0,000005010039	0,000000554657	0,000007459543	0,000000000000	0,000000000000	0,000000000000	0,000000000000	0,000000000000	0,000005010039
A828	BESOZZO	Lombardia	Varese	0,000163897059	0,000011683871	0,000019438657	0,000016588008	0,000000000000	0,000000000000	0,000000000000	0,000000000000	0,000019438657
A845	BIANCOVINO	Lombardia	Varese	0,000000000000	0,000000000000	0,000000000000	0,000000000000	0,000000000000	0,000000000000	0,000000000000	0,000000000000	0,000000000000
A851	BRUSCHIO	Lombardia	Varese	0,000076815233	0,000000941391	0,000008217248	0,000000000000	0,000000000000	0,000000000000	0,000000000000	0,000000000000	0,000008217248
A818	BODIO LOMNAGO	Lombardia	Varese	0,000004848976	0,000000463279	0,000000463279	0,000000000000	0,000000000000	0,000000000000	0,000000000000	0,000000000000	0,000004848976
B128	BRESCIA	Lombardia	Varese	0,000000000000	0,000000000000	0,000000000000	0,000000000000	0,000000000000	0,000000000000	0,000000000000	0,000000000000	0,000000000000
B131	BRESCIA	Lombardia	Varese	0,000019167673	0,000000000000	0,000000000000	0,000000000000	0,000000000000	0,000000000000	0,000000000000	0,000000000000	0,000019167673
B160	BRESCIA	Lombardia	Varese	0,000000000000	0,000000000000	0,000000000000	0,000000000000	0,000000000000	0,000000000000	0,000000000000	0,000000000000	0,000000000000
B165	BRESCIA	Lombardia	Varese	0,000000000000	0,000000000000	0,000000000000	0,000000000000	0,000000000000	0,000000000000	0,000000000000	0,000000000000	0,000000000000
B162	BRESCIA	Lombardia	Varese	0,000000000000	0,000000000000	0,000000000000	0,000000000000	0,000000000000	0,000000000000	0,000000000000	0,000000000000	0,000000000000
B181	BRESCIA	Lombardia	Varese	0,000000000000	0,000000000000	0,000000000000	0,000000000000	0,000000000000	0,000000000000	0,000000000000	0,000000000000	0,000000000000
B215	BRINELLO	Lombardia	Varese	0,000000000000	0,000000000000	0,000000000000	0,000000000000	0,000000000000	0,000000000000	0,000000000000	0,000000000000	0,000000000000
B228	BRUSAPIANO	Lombardia	Varese	0,000000000000	0,000000000000	0,000000000000	0,000000000000	0,000000000000	0,000000000000	0,000000000000	0,000000000000	0,000000000000
B258	BRUSAPIANO	Lombardia	Varese	0,000000000000	0,000000000000	0,000000000000	0,000000000000	0,000000000000	0,000000000000	0,000000000000	0,000000000000	0,000000000000
B308	BUSTO ARSIZIO	Lombardia	Varese	0,001487246513	0,001015085029	0,001485432033	0,001024675745	0,000000000000	0,001483705116	0,001024675745	0,001024675745	0,001483705116
B325	CAUGLIANO-MONVAGO	Lombardia	Varese	0,000000000000	0,000000000000	0,000000000000	0,000000000000	0,000000000000	0,000000000000	0,000000000000	0,000000000000	0,000000000000
B347	CAOZZATE	Lombardia	Varese	0,000000000000	0,000000000000	0,000000000000	0,000000000000	0,000000000000	0,000000000000	0,000000000000	0,000000000000	0,000000000000
B388	CAIMATE	Lombardia	Varese	0,000138451616	0,000000000000	0,000000000000	0,000000000000	0,000000000000	0,000000000000	0,000000000000	0,000000000000	0,000138451616
B634	CANTELLO	Lombardia	Varese	0,000000000000	0,000000000000	0,000000000000	0,000000000000	0,000000000000	0,000000000000	0,000000000000	0,000000000000	0,000000000000
B732	CARAVATE	Lombardia	Varese	0,000000000000	0,000000000000	0,000000000000	0,000000000000	0,000000000000	0,000000000000	0,000000000000	0,000000000000	0,000000000000
B734	CARAVATE	Lombardia	Varese	0,000000000000	0,000000000000	0,000000000000	0,000000000000	0,000000000000	0,000000000000	0,000000000000	0,000000000000	0,000000000000
B738	CARAVATE	Lombardia	Varese	0,000116654121	0,000000000000	0,000000000000	0,000000000000	0,000000000000	0,000000000000	0,000000000000	0,000000000000	0,000116654121
B805	CARONNO PIRELLA	Lombardia	Varese	0,000000000000	0,000000000000	0,000000000000	0,000000000000	0,000000000000	0,000000000000	0,000000000000	0,000000000000	0,000000000000
B807	CARONNO PIRELLA	Lombardia	Varese	0,000000000000	0,000000000000	0,000000000000	0,000000000000	0,000000000000	0,000000000000	0,000000000000	0,000000000000	0,000000000000
B875	CASALE LITTA	Lombardia	Varese	0,000000000000	0,000000000000	0,000000000000	0,000000000000	0,000000000000	0,000000000000	0,000000000000	0,000000000000	0,000000000000
B871	CASALE LITTA	Lombardia	Varese	0,000000000000	0,000000000000	0,000000000000	0,000000000000	0,000000000000	0,000000000000	0,000000000000	0,000000000000	0,000000000000
B948	CASSANO	Lombardia	Varese	0,000000000000	0,000000000000	0,000000000000	0,000000000000	0,000000000000	0,000000000000	0,000000000000	0,000000000000	0,000000000000
B957	CASSANO	Lombardia	Varese	0,000000000000	0,000000000000	0,000000000000	0,000000000000	0,000000000000	0,000000000000	0,000000000000	0,000000000000	0,000000000000
C004	CASSANO	Lombardia	Varese	0,000000000000	0,000000000000	0,000000000000	0,000000000000	0,000000000000	0,000000000000	0,000000000000	0,000000000000	0,000000000000
B959	CASSANO	Lombardia	Varese	0,000000000000	0,000000000000	0,000000000000	0,000000000000	0,000000000000	0,000000000000	0,000000000000	0,000000000000	0,000000000000
C195	CASTELLANZA	Lombardia	Varese	0,000000000000	0,000000000000	0,000000000000	0,000000000000	0,000000000000	0,000000000000	0,000000000000	0,000000000000	0,000000000000
B312	CASTELLO MINGHIO	Lombardia	Varese	0,000000000000	0,000000000000	0,000000000000	0,000000000000	0,000000000000	0,000000000000	0,000000000000	0,000000000000	0,000000000000
C273	CASTELSEPRIO	Lombardia	Varese	0,000000000000	0,000000000000	0,000000000000	0,000000000000	0,000000000000	0,000000000000	0,000000000000	0,000000000000	0,000000000000
C181	CASTELVECCARIA	Lombardia	Varese	0,000000000000	0,000000000000	0,000000000000	0,000000000000	0,000000000000	0,000000000000	0,000000000000	0,000000000000	0,000000000000
C300	CASTELVECCARIA	Lombardia	Varese	0,000000000000	0,000000000000	0,000000000000	0,000000000000	0,000000000000	0,000000000000	0,000000000000	0,000000000000	0,000000000000
C343	CAVIRONE	Lombardia	Varese	0,000000000000	0,000000000000	0,000000000000	0,000000000000	0,000000000000	0,000000000000	0,000000000000	0,000000000000	0,000000000000
C389	CAZZAGO S. MARIA	Lombardia	Varese	0,000000000000	0,000000000000	0,000000000000	0,000000000000	0,000000000000	0,000000000000	0,000000000000	0,000000000000	0,000000000000
C732	CELLEGGIO	Lombardia	Varese	0,000000000000	0,000000000000	0,000000000000	0,000000000000	0,000000000000	0,000000000000	0,000000000000	0,000000000000	0,000000000000
C719	CLIVIO	Lombardia	Varese	0,000000000000	0,000000000000	0,000000000000	0,000000000000	0,000000000000	0,000000000000	0,000000000000	0,000000000000	0,000000000000
C810	COCCOLINO	Lombardia	Varese	0,000000000000	0,000000000000	0,000000000000	0,000000000000	0,000000000000	0,000000000000	0,000000000000	0,000000000000	0,000000000000
C911	COMABIO	Lombardia	Varese	0,000000000000	0,000000000000	0,000000000000	0,000000000000	0,000000000000	0,000000000000	0,000000000000	0,000000000000	0,000000000000
C922	COMBERIO	Lombardia	Varese	0,000000000000	0,000000000000	0,000000000000	0,000000000000	0,000000000000	0,000000000000	0,000000000000	0,000000000000	0,000000000000



Codice civiltà	Denominazione	Regione	Provincia	AMMINISTRAZIONE	POLIZIA LOCALE	ISTRUZIONE PUBBLICA	RIFIUTI	TPL	TERRITORIO E USABILITÀ	SOCIALE	ASILI NIDO	COMPLESSIVO
F517	MONTI GIUNTO	Marche	Fermo	0,000023457480	0,000028695033	0,00001776344	0,00000971364	0,000000000000	0,000000000000	0,000015357654	0,000000000000	0,000015357654
F518	MONTI RIVALDO	Marche	Fermo	0,000014411078	0,000028695033	0,00001776344	0,00000971364	0,000000000000	0,000000000000	0,000017028165	0,000000000000	0,000017028165
F626	MONTI SAN PIETRANGELI	Marche	Fermo	0,0000050614326	0,000028695033	0,00001776344	0,00000971364	0,000000000000	0,000000000000	0,00004652798	0,000000000000	0,00004652798
F633	MONTI URANO	Marche	Fermo	0,000014694980	0,000014242916	0,000014242916	0,000014242916	0,000000000000	0,000000000000	0,0000188017838	0,000000000000	0,0000188017838
F644	MONTI VIGNO COMBATTI	Marche	Fermo	0,000015305754	0,000010401026	0,000010401026	0,000010401026	0,000000000000	0,000000000000	0,00003514972	0,000000000000	0,00003514972
F655	MONTI VIGNO CORRADO	Marche	Fermo	0,000015646689	0,000016603370	0,000016603370	0,000016603370	0,000000000000	0,000000000000	0,00001724414	0,000000000000	0,00001724414
F493	MONTIFALCONE APPENNINO	Marche	Fermo	0,000016837268	0,000013388766	0,000013388766	0,000013388766	0,000000000000	0,000000000000	0,00001427768	0,000000000000	0,00001427768
F509	MONTIFORTINO	Marche	Fermo	0,000024266427	0,000018107938	0,000018107938	0,000018107938	0,000000000000	0,000000000000	0,000018558608	0,000000000000	0,000018558608
F520	MONTIGIORGIO	Marche	Fermo	0,000013246827	0,000009419329	0,000009419329	0,000009419329	0,000000000000	0,000000000000	0,000048365627	0,000000000000	0,000048365627
F532	MONTIGRANARO	Marche	Fermo	0,000023002133	0,000013951121	0,000013951121	0,000013951121	0,000000000000	0,000000000000	0,000017394393	0,000000000000	0,000017394393
F538	MONTILEONE DIFERMO	Marche	Fermo	0,000014250379	0,000002445978	0,000002445978	0,000002445978	0,000000000000	0,000000000000	0,000012488138	0,000000000000	0,000012488138
F548	MONTILUPARCO	Marche	Fermo	0,000022927132	0,000011341264	0,000011341264	0,000011341264	0,000000000000	0,000000000000	0,000028646873	0,000000000000	0,000028646873
F614	MONTILUBIANO	Marche	Fermo	0,000015045712	0,000002267682	0,000002267682	0,000002267682	0,000000000000	0,000000000000	0,000027067465	0,000000000000	0,000027067465
F667	MONTIFONE	Marche	Fermo	0,000025915016	0,000011341134	0,000011341134	0,000011341134	0,000000000000	0,000000000000	0,000011088365	0,000000000000	0,000011088365
F722	MORFESIO	Marche	Fermo	0,000016076507	0,000016060644	0,000016060644	0,000016060644	0,000000000000	0,000000000000	0,000014787086	0,000000000000	0,000014787086
G137	ORTIZZANO	Marche	Fermo	0,000023240259	0,000010120652	0,000010120652	0,000010120652	0,000000000000	0,000000000000	0,000000000019	0,000000000000	0,000000000019
G493	PEDIGNO	Marche	Fermo	0,000026246468	0,000024248132	0,000024248132	0,000024248132	0,000000000000	0,000000000000	0,000013869344	0,000000000000	0,000013869344
G516	PERITOLI	Marche	Fermo	0,000026452480	0,000022169113	0,000022169113	0,000022169113	0,000000000000	0,000000000000	0,00002406813	0,000000000000	0,00002406813
G873	PONZANO DI FERMO	Marche	Fermo	0,0000308741782	0,000017879229	0,000017879229	0,000017879229	0,000000000000	0,000000000000	0,000022188836	0,000000000000	0,000022188836
G920	PORTO SAN GIORGIO	Marche	Fermo	0,000034589537	0,000023870530	0,000023870530	0,000023870530	0,000000000000	0,000000000000	0,000018017086	0,000000000000	0,000018017086
G921	PORTO SANT'ELPIDIO	Marche	Fermo	0,0000481520311	0,0000454632881	0,0000454632881	0,0000454632881	0,000000000000	0,000000000000	0,0000207713781	0,000000000000	0,0000207713781
H182	RAPAGNANO	Marche	Fermo	0,000043456483	0,000016065768	0,000016065768	0,000016065768	0,000000000000	0,000000000000	0,000048127066	0,000000000000	0,000048127066
I324	SANT'ELPIDIO A MARE	Marche	Fermo	0,0000248129271	0,000021566738	0,000021566738	0,000021566738	0,000000000000	0,000000000000	0,0000184843379	0,000000000000	0,0000184843379
I375	SANTA VITTORIA DI MATEMANGI	Marche	Fermo	0,000030436860	0,000016271877	0,000016271877	0,000016271877	0,000000000000	0,000000000000	0,000016101465	0,000000000000	0,000016101465
I610	SERVIGLIANO	Marche	Fermo	0,000024682671	0,000026247959	0,000026247959	0,000026247959	0,000000000000	0,000000000000	0,000041100846	0,000000000000	0,000041100846
I774	SIVIERILLO	Marche	Fermo	0,000019051642	0,00000484777	0,00000484777	0,00000484777	0,000000000000	0,000000000000	0,000017695858	0,000000000000	0,000017695858
L278	TORRE SAN PATRIZIO	Marche	Fermo	0,00002426786	0,000023843271	0,000023843271	0,000023843271	0,000000000000	0,000000000000	0,000016627833	0,000000000000	0,000016627833
A334	APPENNINO	Marche	Macerata	0,000035642459	0,000026595356	0,000026595356	0,000026595356	0,000000000000	0,000000000000	0,00001786915	0,000000000000	0,00001786915
A238	BEI FORTE DEL GRENTI	Marche	Macerata	0,000038384502	0,00002486234	0,00002486234	0,00002486234	0,000000000000	0,000000000000	0,000042164763	0,000000000000	0,000042164763
A647	BOLOGNOLA	Marche	Macerata	0,000019193897	0,000026291771	0,000026291771	0,000026291771	0,000000000000	0,000000000000	0,000026291771	0,000000000000	0,000026291771
B388	CALDOROLA	Marche	Macerata	0,000034888249	0,000031939883	0,000031939883	0,000031939883	0,000000000000	0,000000000000	0,00004371984	0,000000000000	0,00004371984
B474	CAMERINO	Marche	Macerata	0,000018727257	0,0000120684227	0,0000120684227	0,0000120684227	0,000000000000	0,000000000000	0,000023362343	0,000000000000	0,000023362343
B662	CAMPOTONDO DIFRASIONE	Marche	Macerata	0,000018284240	0,000006236266	0,000006236266	0,000006236266	0,000000000000	0,000000000000	0,00000958612	0,000000000000	0,00000958612
C251	CASTELRAMONDO	Marche	Macerata	0,000037060965	0,000033384007	0,000033384007	0,000033384007	0,000000000000	0,000000000000	0,000018428382	0,000000000000	0,000018428382
C287	CASTELSANPAOLO SULL'NERA	Marche	Macerata	0,000025741170	0,000005299299	0,000005299299	0,000005299299	0,000000000000	0,000000000000	0,000033008285	0,000000000000	0,000033008285
G582	CESSAPALOMBO	Marche	Macerata	0,000018694450	0,000008115443	0,000008115443	0,000008115443	0,000000000000	0,000000000000	0,000011316627	0,000000000000	0,000011316627
G704	CIUGOLI	Marche	Macerata	0,000018012977	0,000012600734	0,000012600734	0,000012600734	0,000000000000	0,000000000000	0,0000152631864	0,000000000000	0,0000152631864
C770	CITTA'NOVA/MARCHE	Marche	Macerata	0,00002783469	0,000016514091	0,000016514091	0,000016514091	0,000000000000	0,000000000000	0,00004878627	0,000000000000	0,00004878627
CB85	COLUVRANO	Marche	Macerata	0,000031797619	0,000017504021	0,000017504021	0,000017504021	0,000000000000	0,000000000000	0,00003794320	0,000000000000	0,00003794320
DD42	CORRIDONIA	Marche	Macerata	0,000027718923	0,000014232200	0,000014232200	0,000014232200	0,000000000000	0,000000000000	0,000024208889	0,000000000000	0,000024208889
D429	ESANA' DOGLIA	Marche	Macerata	0,000030949884	0,000026695142	0,000026695142	0,000026695142	0,000000000000	0,000000000000	0,000044873982	0,000000000000	0,000044873982
D584	FASTRA	Marche	Macerata	0,000041850931	0,00001337316	0,00001337316	0,00001337316	0,000000000000	0,000000000000	0,00001675523	0,000000000000	0,00001675523
D628	FUMARATA	Marche	Macerata	0,000044222248	0,000022448264	0,000022448264	0,000022448264	0,000000000000	0,000000000000	0,000027146407	0,000000000000	0,000027146407
D853	GAGLIOLE	Marche	Macerata	0,000020954173	0,000010074453	0,000010074453	0,000010074453	0,000000000000	0,000000000000	0,000010288614	0,000000000000	0,000010288614
E228	GUADALO	Marche	Macerata	0,000026044236	0,000012872444	0,000012872444	0,000012872444	0,000000000000	0,000000000000	0,000016278119	0,000000000000	0,000016278119
E834	LORO PIERNO	Marche	Macerata	0,000037793869	0,000026071168	0,000026071168	0,000026071168	0,000000000000	0,000000000000	0,000030992696	0,000000000000	0,000030992696
EE73	MAGRERATA	Marche	Macerata	0,000030863763	0,000074652941	0,000074652941	0,000074652941	0,000000000000	0,000000000000	0,00004083912	0,000000000000	0,00004083912
F051	MATILICA	Marche	Macerata	0,000023846506	0,000011284318	0,000011284318	0,000011284318	0,000000000000	0,000000000000	0,000014872363	0,000000000000	0,000014872363
F288	MOGLIANO	Marche	Macerata	0,0000305497976	0,000026255167	0,000026255167	0,000026255167	0,000000000000	0,000000000000	0,000036812663	0,000000000000	0,000036812663
F480	MONTI CAVALLI	Marche	Macerata	0,000014119105	0,000002870538	0,000002870538	0,000002870538	0,000000000000	0,000000000000	0,000000000000	0,000000000000	0,000000000000
F622	MONTI SAN MARTINO	Marche	Macerata	0,000022448264	0,000016298803	0,000016298803	0,000016298803	0,000000000000	0,000000000000	0,00002723705	0,000000000000	0,00002723705
F484	MONTICASSIANO	Marche	Macerata	0,000033411229	0,000006333842	0,000006333842	0,000006333842	0,000000000000	0,000000000000	0,000014061984	0,000000000000	0,000014061984
F486	MONTETOFANO	Marche	Macerata	0,000012244684	0,000017821260	0,000017821260	0,000017821260	0,000000000000	0,000000000000	0,0000296167629	0,000000000000	0,0000296167629
F562	MONTILUPONE	Marche	Macerata	0,00003180780	0,000003817314	0,000003817314	0,000003817314	0,000000000000	0,000000000000	0,000000000000	0,000000000000	0,000000000000
F749	MOIRAVALLE	Marche	Macerata	0,0000182015667	0,000006846437	0,000006846437	0,000006846437	0,000000000000	0,000000000000	0,000018914108	0,000000000000	0,000018914108
F703	MUGCIA	Marche	Macerata	0,000031108091	0,000018898448	0,000018898448	0,000018898448	0,000000000000	0,000000000000	0,000023271097	0,000000000000	0,000023271097



Codice cittadino	Denominazione	Regione	Provincia	AMMINISTRAZIONI	POLIZIA LOCALE	ISTRUZIONE PUBBLICA	RIFIUTI	TPL	TERRITORIO E USABILITA'	SOCIALE	ASILI NIDO	COMPLESSIVO
F475	MONTICELIONE	Molise	Campobasso	0,0000345817475	0,0000172597657	0,0000169668019	0,000077686868	0,00003789245	0,00003789245	0,000017413408	0,0000000000000	0,00003816125
F485	MONTIFALCONE NEL SANNIO	Molise	Campobasso	0,0000938871168	0,0000161763971	0,0000169266468	0,000017862611	0,0000000000000	0,0000000000000	0,000031765864	0,0000000000000	0,000027817783
F488	MONTILONGO	Molise	Campobasso	0,0000154506227	0,0000044772703	0,000003680793	0,0000060903697	0,0000000000000	0,0000000000000	0,000006308865	0,0000000000000	0,000006874854
F499	MONTIMFRO	Molise	Campobasso	0,0000154506227	0,0000056017571	0,000004916300	0,0000049282802	0,0000000000000	0,0000000000000	0,0000074112035	0,0000000000000	0,000006874854
F576	MONTENERO DI CASACCA	Molise	Campobasso	0,0000139756631	0,0000116189431	0,0000032732668	0,0000032732668	0,0000000000000	0,0000000000000	0,000001614313398	0,0000000000000	0,0000112266855
F669	MONTORICONE NEI FRENTANI	Molise	Campobasso	0,0000194433332	0,0000076888924	0,0000108383337	0,0000026256521	0,0000000000000	0,0000000000000	0,00000037485145	0,0000000000000	0,0000179374925
F748	MORICONE DEL SANNIO	Molise	Campobasso	0,0000054260197	0,0000111382166	0,0000108383337	0,0000016271734	0,0000000000000	0,0000000000000	0,000000286333	0,0000000000000	0,0000163016125
G085	ORAVINO	Molise	Campobasso	0,0000356459598	0,0000153881319	0,0000026583321	0,000013274848	0,0000000000000	0,0000000000000	0,0000018557637	0,0000000000000	0,0000326234827
G237	PALATA	Molise	Campobasso	0,0000349833598	0,0000221071422	0,0000278666619	0,000020213428	0,0000000000000	0,0000000000000	0,000003171658	0,0000000000000	0,0000326234827
G508	PETACCIORTO	Molise	Campobasso	0,000076274313	0,0000056124020	0,000004242408	0,0000051894431	0,0000143417221	0,0000000000000	0,0000034116294	0,0000000000000	0,0000000000000
G512	PETRELLA TIFERNINA	Molise	Campobasso	0,0000041391789	0,0000016195190	0,0000016195190	0,0000131899718	0,0000000000000	0,0000000000000	0,0000037122878	0,0000000000000	0,0000021112342
G519	PIETRACELLA	Molise	Campobasso	0,0000388159118	0,0000207273847	0,0000242634667	0,0000178059565	0,0000000000000	0,0000000000000	0,000001486010	0,0000000000000	0,0000262861445
G810	PIETRACUPA	Molise	Campobasso	0,000013242346	0,0000026161886	0,000001030904	0,000004776202	0,0000000000000	0,0000000000000	0,0000029500259	0,0000000000000	0,0000063266910
G910	PORTOCANNONE	Molise	Campobasso	0,0000493504999	0,00002408862	0,000041037166	0,000033740706	0,0000000000000	0,0000000000000	0,000004434484	0,0000000000000	0,0000335991678
I183	PROVADIENATI	Molise	Campobasso	0,000011143100	0,0000022109149	0,000001381023	0,000003818686	0,0000000000000	0,0000000000000	0,0000014558946	0,0000000000000	0,000006416212
I273	RIGUSA	Molise	Campobasso	0,000010623559	0,000055575653	0,000019192688	0,000016565568	0,0000000000000	0,0000000000000	0,0000015614416	0,0000000000000	0,000010264427
I311	RIPIAGLIOTTI	Molise	Campobasso	0,00002264605	0,000027768661	0,000007278024	0,000007410212	0,0000000000000	0,0000000000000	0,000003262597	0,0000000000000	0,000010264427
I313	RIPIALMOSARI	Molise	Campobasso	0,0000083161332	0,000027440833	0,000004111266	0,0000033756766	0,0000000000000	0,0000000000000	0,000005162438	0,0000000000000	0,0000046898779
I454	ROCCAVIVARA	Molise	Campobasso	0,00002545655	0,000012350593	0,0000018675214	0,0000102776667	0,0000000000000	0,0000000000000	0,000001071315	0,0000000000000	0,000017265194
I589	ROTELLO	Molise	Campobasso	0,000037379881	0,000014489084	0,000022945212	0,000012629591	0,0000000000000	0,0000000000000	0,000004601478	0,0000000000000	0,0000229589917
I893	SALICHO	Molise	Campobasso	0,000023391215	0,000008195924	0,000012708118	0,000007703438	0,0000000000000	0,0000000000000	0,0000003683028	0,0000000000000	0,000014039058
I898	SAN GIUSE	Molise	Campobasso	0,000012358333	0,000002328556	0,000002108368	0,000002389445	0,0000000000000	0,0000000000000	0,00001883888	0,0000000000000	0,000006861753
I933	SAN FELICE DEL MOLISE	Molise	Campobasso	0,000031338433	0,000005147754	0,0000089833268	0,00003786516	0,0000000000000	0,0000000000000	0,0000023194631	0,0000000000000	0,000016256236
I987	SAN GIOVANNI DEGLI SCHIAVONI	Molise	Campobasso	0,00002660429	0,000012462423	0,000002076288	0,00001866597	0,0000000000000	0,0000000000000	0,00000384479	0,0000000000000	0,000017619109
I929	SAN GIULIANO DEL SANNIO	Molise	Campobasso	0,00001238359	0,000014723893	0,000016675214	0,000011001866	0,0000000000000	0,0000000000000	0,000000976511	0,0000000000000	0,00001832215
I925	SAN GIULIANO DI PUGLIA	Molise	Campobasso	0,000003257487	0,00001166688	0,00002048858	0,00001083780	0,0000000000000	0,0000000000000	0,000001956341	0,0000000000000	0,000018628635
I930	SAN MARTINO IN PENNISI	Molise	Campobasso	0,000037300493	0,0000434385216	0,00001836849	0,000047411659	0,0000000000000	0,0000000000000	0,00001641627048	0,0000000000000	0,000038433528
I023	SAN MASSIMO	Molise	Campobasso	0,00003566524	0,000024615783	0,000014867787	0,00001588663	0,0000000000000	0,0000000000000	0,000001211078	0,0000000000000	0,000025575927
I122	SAN POLO MATESE	Molise	Campobasso	0,000018038838	0,000005927862	0,000004611268	0,000006214893	0,0000000000000	0,0000000000000	0,000021744853	0,0000000000000	0,000009708855
I280	SANT'ANGELO DEL SANNIO	Molise	Campobasso	0,000015969371	0,0000039545393	0,00000222265	0,000004447366	0,0000000000000	0,0000000000000	0,00001648902	0,0000000000000	0,000007141432
I289	SANT'ANGELO PAVESI	Molise	Campobasso	0,000049103756	0,000029788711	0,000003039883	0,000003683721	0,0000000000000	0,0000000000000	0,00002343375	0,0000000000000	0,000003922574
I181	SANTA GROCE DI MACILIANO	Molise	Campobasso	0,0000122286	0,000041230893	0,000006024738	0,00004699279	0,0000000000000	0,0000000000000	0,00000593862	0,0000000000000	0,000006846744
I10	SEPRINO	Molise	Campobasso	0,000003639617	0,000023571656	0,000003082748	0,000024185497	0,0000000000000	0,0000000000000	0,0000207411683	0,0000000000000	0,000033271664
I109	SPINETE	Molise	Campobasso	0,000008319888	0,0000144415116	0,000002517831	0,000013988423	0,0000000000000	0,0000000000000	0,000013203542	0,0000000000000	0,00002564028
L069	TAVERNINA	Molise	Campobasso	0,000025654549	0,000008951927	0,000009054271	0,00000467860	0,0000000000000	0,0000000000000	0,0000026718895	0,0000000000000	0,00001482748
L113	TORNOLI	Molise	Campobasso	0,000011084174	0,000041788518	0,00043060866	0,00044559627	0,0000038016567	0,0000000000000	0,000023288124	0,000010646179498	0,000015841612
L215	TORBELLA DEL SANNIO	Molise	Campobasso	0,000004681175	0,000010500392	0,00003568103	0,00003778532	0,0000000000000	0,0000000000000	0,000009655397	0,0000000000000	0,000016481324
L280	TORO	Molise	Campobasso	0,000035681166	0,00001634479	0,000016848605	0,000014086408	0,0000000000000	0,0000000000000	0,000041778800	0,0000000000000	0,000021696528
L435	TRIVENTO	Molise	Campobasso	0,000097585179	0,000042082925	0,00002808315	0,00004082028	0,0000000000000	0,0000000000000	0,000135440828	0,0000000000000	0,000027489294
L488	TUFARA	Molise	Campobasso	0,000028150137	0,000015418579	0,000015286874	0,000009881476	0,0000000000000	0,0000000000000	0,000011524138	0,0000000000000	0,000017237376
L505	URURI	Molise	Campobasso	0,0000089622779	0,000028936787	0,0000077608137	0,000003702053	0,0000000000000	0,0000000000000	0,0000058647486	0,0000000000000	0,0000380286959
M057	VIRCHIAURO	Molise	Campobasso	0,0000175464398	0,000033492149	0,000043228039	0,000003478675	0,0000000000000	0,0000000000000	0,0000022688889	0,0000000000000	0,0000044185298
A651	ACQUAVIVA D'ISERNA	Basilicata	Basilicata	0,0000181084174	0,000001654793	0,00001083802	0,00000500082	0,0000000000000	0,0000000000000	0,00001617411	0,0000000000000	0,000003842485
A657	AGNONE	Basilicata	Basilicata	0,000113456337	0,00005714423	0,00003807524	0,000057029535	0,0000000000000	0,0000000000000	0,0000056018209	0,0000000000000	0,0000068538629
A671	BAGNOLI DEL TRIGNO	Basilicata	Basilicata	0,0000030375164	0,0000132112291	0,000017420020	0,00001849824	0,0000000000000	0,0000000000000	0,000006272498	0,0000000000000	0,000016743023
B301	BELMONTE DEL SANNIO	Basilicata	Basilicata	0,000003243481	0,000010873983	0,000013242628	0,00000793974	0,0000000000000	0,0000000000000	0,000005959895	0,0000000000000	0,000003822171
B303	CANTALUPO NEL SANNIO	Basilicata	Basilicata	0,000024733829	0,000011093173	0,00000904678	0,00000904678	0,0000000000000	0,0000000000000	0,00000492949	0,0000000000000	0,000003764542
B302	CAPRACOTTA	Basilicata	Basilicata	0,0000038488180	0,000015876850	0,000014040867	0,000018443867	0,0000000000000	0,0000000000000	0,0000048751962	0,0000000000000	0,000003836910
B810	CAROVILLI	Basilicata	Basilicata	0,0000037621380	0,00001738802	0,0000030941051	0,00001386333	0,0000000000000	0,0000000000000	0,000004528151	0,0000000000000	0,000003836910
B809	CARPONE	Basilicata	Basilicata	0,000034474116	0,000013620810	0,00001363080	0,00001363080	0,0000000000000	0,0000000000000	0,000004584201	0,0000000000000	0,000021040385
C082	CASTEL DEL GIUDICE	Basilicata	Basilicata	0,000015123263	0,000004658433	0,000004080103	0,000004080103	0,0000000000000	0,0000000000000	0,000004124548	0,0000000000000	0,000003836910
C270	CASTEL SAN VINCENTO	Basilicata	Basilicata	0,000029581931	0,000006359683	0,00000604039	0,000003071664	0,0000000000000	0,0000000000000	0,0000002024789	0,0000000000000	0,00001085484
C248	CASTELPETROSIO	Basilicata	Basilicata	0,00004888870	0,0000162818172	0,000003681620	0,00001739806	0,00000193802	0,0000000000000	0,000004818222	0,0000000000000	0,000003836910
C247	CASTELVERRINO	Basilicata	Basilicata	0,00000767954	0,000002068382	0,000001109467	0,00000196203	0,0000000000000	0,0000000000000	0,000004209504	0,0000000000000	0,000003836910
C200	CASTELVERRINO	Basilicata	Basilicata	0,000009719923	0,000001119538	0,000000749328	0,00000176630	0,0000000000000	0,0000000000000	0,00000169240	0,0000000000000	0,000003764542
C534	CERRO AL VOLTURNO	Basilicata	Basilicata	0,000003845682	0,000012068348	0,00001388396	0,00001388396	0,0000000000000	0,0000000000000	0,0000034171597	0,0000000000000	0,0000028661154
C620	CHIULO	Basilicata	Basilicata	0,0000135675893	0,000003419248	0,00000195903	0,000002958599	0,0000000000000	0,0000000000000	0,000004801		

Codice civiltà	Denominazione	Regione	Provincia	AMMINISTRAZIONI	POLIZIA LOCALE	ISTRUZIONE PUBBLICA	RIFIUTI	TPL	TERRITORIO E PUBBLICITÀ	SOCIALE	ASILI NIDO	COMPLESSIVO
B179	BORGIANO FRASCATA	Piemonte	Alessandria	0,00001632033	0,00003359623	0,0000446712	0,00000615665	0,00000000000	0,00000000000	0,00000543085	0,00000000000	0,00001001053
B311	CABELLA LIGURE	Piemonte	Alessandria	0,00000000000	0,00000845707	0,00000781661	0,00001744821	0,00000000000	0,00000000000	0,00000602178	0,00000000000	0,00001049702
B443	CAMIGNA MONFERRATO	Piemonte	Alessandria	0,00001729739	0,00000426272	0,00000069416	0,00000669416	0,00000000000	0,00000000000	0,00000459598	0,00000000000	0,00000000000
B482	CAMMO	Piemonte	Alessandria	0,00000258379	0,00000813062	0,00000058166	0,00000058166	0,00000000000	0,00000000000	0,00000282228	0,00000000000	0,00001343378
B629	CAY'ALUPPO LEURE	Piemonte	Alessandria	0,00000244442	0,00000663816	0,00000006165	0,00001186202	0,00000000000	0,00000000000	0,00000227092	0,00000000000	0,00001346665
B701	CAPRIATA D'ORBA	Piemonte	Alessandria	0,00000453334	0,00002472549	0,00000350150	0,00000350150	0,00000000000	0,00000000000	0,00001769422	0,00000000000	0,00000323363
B738	CARDONARA SCRIVIA	Piemonte	Alessandria	0,00000266244	0,00001268001	0,00000162100	0,0000162100	0,00000000000	0,00000000000	0,00000244348	0,00000000000	0,00001725612
B785	CAREN'ICO	Piemonte	Alessandria	0,00001314512	0,00000408183	0,00000040818	0,00000040818	0,00000000000	0,00000000000	0,00001045455	0,00000000000	0,00000309300
B789	CARREZZANO	Piemonte	Alessandria	0,00001684926	0,00000345555	0,00000316333	0,00000316333	0,00000000000	0,00000000000	0,00001916710	0,00000000000	0,00000307678
B818	CARPINETO	Piemonte	Alessandria	0,00000187139	0,00000147949	0,00000091302	0,00000091302	0,00000000000	0,00000000000	0,00000247448	0,00000000000	0,00000198838
B838	CARREGA LIGURE	Piemonte	Alessandria	0,00001857377	0,00000044269	0,00000004426	0,00000004426	0,00000000000	0,00000000000	0,00000109122	0,00000000000	0,00000078574
B847	CARROSCIO	Piemonte	Alessandria	0,00000174701	0,00000046276	0,00000004627	0,00000004627	0,00000000000	0,00000000000	0,00000125426	0,00000000000	0,00000086008
B870	CAR'OSIO	Piemonte	Alessandria	0,00000230789	0,00000069584	0,00000006958	0,00000006958	0,00000000000	0,00000000000	0,00000197759	0,00000000000	0,00000130570
B875	CASAL CERMELLI	Piemonte	Alessandria	0,00000275216	0,00001068701	0,00000068701	0,00000068701	0,00000000000	0,00000000000	0,00000403411	0,00000000000	0,00001663170
B886	CASALE MONFERRATO	Piemonte	Alessandria	0,00000565105	0,00000343843	0,00000034383	0,00000034383	0,00000000000	0,00000000000	0,00000594914	0,00000000000	0,00000490436
B889	CASALEGGIO SOIRO	Piemonte	Alessandria	0,00001568410	0,00000387867	0,00000038767	0,00000038767	0,00000000000	0,00000000000	0,00000402767	0,00000000000	0,00000378645
B892	CASALEGGIO SOIRO	Piemonte	Alessandria	0,00001568410	0,00000387867	0,00000038767	0,00000038767	0,00000000000	0,00000000000	0,00000402767	0,00000000000	0,00000378645
B902	CASALNUOVO	Piemonte	Alessandria	0,00000267384	0,00000140686	0,00000014068	0,00000014068	0,00000000000	0,00000000000	0,00000127493	0,00000000000	0,00000102784
B941	CASASCO	Piemonte	Alessandria	0,00000100687	0,00000169700	0,00000016970	0,00000016970	0,00000000000	0,00000000000	0,00000107432	0,00000000000	0,00000046816
C005	CASSANO SPINOLA	Piemonte	Alessandria	0,00000139862	0,00000238318	0,00000038318	0,00000038318	0,00000000000	0,00000000000	0,00000189334	0,00000000000	0,00000032482
C027	CASSINE	Piemonte	Alessandria	0,00000088079	0,00000030818	0,00000003081	0,00000003081	0,00000000000	0,00000000000	0,00000032682	0,00000000000	0,00000014259
C030	CASSINELLE	Piemonte	Alessandria	0,00000291341	0,00000081241	0,00000008124	0,00000008124	0,00000000000	0,00000000000	0,00000118416	0,00000000000	0,00000075933
C137	CASSELLANA	Piemonte	Alessandria	0,00000086503	0,00000016882	0,00000001682	0,00000001682	0,00000000000	0,00000000000	0,00000066193	0,00000000000	0,00000000000
C142	CASSELLAR GUARDONO	Piemonte	Alessandria	0,00001318440	0,00000376923	0,00000037692	0,00000037692	0,00000000000	0,00000000000	0,00000871327	0,00000000000	0,00000614622
C148	CASSELLAZZO BORRIDA	Piemonte	Alessandria	0,00000092327	0,00000051687	0,00000005168	0,00000005168	0,00000000000	0,00000000000	0,00000127410	0,00000000000	0,00000030769
C189	CASTELLETTO D'ORBA	Piemonte	Alessandria	0,00000128602	0,00000169740	0,00000016974	0,00000016974	0,00000000000	0,00000000000	0,00000140882	0,00000000000	0,00000046703
C190	CASTELLETTO MERLI	Piemonte	Alessandria	0,00000163673	0,00000193847	0,00000019387	0,00000019387	0,00000000000	0,00000000000	0,00000272401	0,00000000000	0,00000039229
C195	CASTELLETTO MONFERRATO	Piemonte	Alessandria	0,00000163673	0,00000193847	0,00000019387	0,00000019387	0,00000000000	0,00000000000	0,00000272401	0,00000000000	0,00000039229
C196	CASTELLETTO MONFERRATO	Piemonte	Alessandria	0,00000163673	0,00000193847	0,00000019387	0,00000019387	0,00000000000	0,00000000000	0,00000272401	0,00000000000	0,00000039229
C197	CASTELLETTO MONFERRATO	Piemonte	Alessandria	0,00000163673	0,00000193847	0,00000019387	0,00000019387	0,00000000000	0,00000000000	0,00000272401	0,00000000000	0,00000039229
C229	CASTELNUOVO BORMIDA	Piemonte	Alessandria	0,00000230483	0,00000040216	0,00000004021	0,00000004021	0,00000000000	0,00000000000	0,00000186220	0,00000000000	0,00001245274
C243	CASTELNUOVO SCRIVIA	Piemonte	Alessandria	0,00001050173	0,00000467437	0,00000046743	0,00000046743	0,00000000000	0,00000000000	0,00000409654	0,00000000000	0,00000343783
C274	CASTELSONA	Piemonte	Alessandria	0,00001411709	0,00000405410	0,00000040510	0,00000040510	0,00000000000	0,00000000000	0,00000356278	0,00000000000	0,00000275532
C387	CAVATORE	Piemonte	Alessandria	0,00001428034	0,00000039387	0,00000003938	0,00000003938	0,00000000000	0,00000000000	0,00000127485	0,00000000000	0,00000099341
C432	CELLA MONTE	Piemonte	Alessandria	0,00001595242	0,00000333748	0,00000033748	0,00000033748	0,00000000000	0,00000000000	0,00000451932	0,00000000000	0,00000418079
C503	CERRESETO	Piemonte	Alessandria	0,00001727458	0,00000386550	0,00000038550	0,00000038550	0,00000000000	0,00000000000	0,00000616304	0,00000000000	0,00000547679
C507	CERRETO GRUE	Piemonte	Alessandria	0,00001244561	0,00000348655	0,00000034865	0,00000034865	0,00000000000	0,00000000000	0,00000202523	0,00000000000	0,00000179020
C531	CERRINA	Piemonte	Alessandria	0,00000341271	0,00000178030	0,00000017803	0,00000017803	0,00000000000	0,00000000000	0,00000160253	0,00000000000	0,00000136914
C562	CONIOLÒ	Piemonte	Alessandria	0,00001656506	0,00000036620	0,00000003620	0,00000003620	0,00000000000	0,00000000000	0,00000344435	0,00000000000	0,00000236912
C677	COZZANO	Piemonte	Alessandria	0,00002451832	0,00000107437	0,00000007437	0,00000007437	0,00000000000	0,00000000000	0,00000311091	0,00000000000	0,00000279642
D102	COSTA VERGOLATO	Piemonte	Alessandria	0,00001352151	0,00000216873	0,00000016873	0,00000016873	0,00000000000	0,00000000000	0,00000150788	0,00000000000	0,00000086548
D149	CREMOLINO	Piemonte	Alessandria	0,00000292687	0,00000168304	0,00000016830	0,00000016830	0,00000000000	0,00000000000	0,00000329520	0,00000000000	0,00000192263
D194	CUCCARO MONFERRATO	Piemonte	Alessandria	0,00001323327	0,00000261282	0,00000021282	0,00000021282	0,00000000000	0,00000000000	0,00000117227	0,00000000000	0,00000019203
D272	DENICE	Piemonte	Alessandria	0,00001108956	0,00000103134	0,00000003134	0,00000003134	0,00000000000	0,00000000000	0,00000188389	0,00000000000	0,00000046767
D277	DERIVE	Piemonte	Alessandria	0,00001312384	0,00000020298	0,00000002098	0,00000002098	0,00000000000	0,00000000000	0,00000252121	0,00000000000	0,00000000000
D447	FABERGA S. GIURGO	Piemonte	Alessandria	0,00000344476	0,00000062240	0,00000006240	0,00000006240	0,00000000000	0,00000000000	0,00000127366	0,00000000000	0,00000125681
D538	FELIZZANO	Piemonte	Alessandria	0,00000505470	0,00000374538	0,00000037458	0,00000037458	0,00000000000	0,00000000000	0,00000436191	0,00000000000	0,00000319275
D589	FRANCALTO	Piemonte	Alessandria	0,00001644161	0,00000026810	0,00000002810	0,00000002810	0,00000000000	0,00000000000	0,00000174122	0,00000000000	0,00000000000
D709	FRANCULLA BERO	Piemonte	Alessandria	0,00001642338	0,00000026907	0,00000002907	0,00000002907	0,00000000000	0,00000000000	0,00000198510	0,00000000000	0,00000117867
D770	FRASCARO	Piemonte	Alessandria	0,00001477358	0,00000031283	0,00000003128	0,00000003128	0,00000000000	0,00000000000	0,00000106872	0,00000000000	0,00000000000
D777	FRASSINELLO MONFERRATO	Piemonte	Alessandria	0,00001671831	0,00000016718	0,00000001671	0,00000001671	0,00000000000	0,00000000000	0,00000134136	0,00000000000	0,00000000000
D780	FRASSINELLO MONFERRATO	Piemonte	Alessandria	0,00000339930	0,00000172804	0,00000017280	0,00000017280	0,00000000000	0,00000000000	0,00000333161	0,00000000000	0,00000211695
D813	FULCARO	Piemonte	Alessandria	0,00001982337	0,00000044384	0,00000004438	0,00000004438	0,00000000000	0,00000000000	0,00000056505	0,00000000000	0,00000000000
D814	FULCARO	Piemonte	Alessandria	0,00000421356	0,00000026340	0,00000002640	0,00000002640	0,00000000000	0,00000000000	0,00000189476	0,00000000000	0,00000134421
D841	FUBINE	Piemonte	Alessandria	0,00001232326	0,00000171476	0,00000017476	0,00000017476	0,00000000000	0,00000000000	0,00000876794	0,00000000000	0,00000631268
D845	FUBINE	Piemonte	Alessandria	0,00000000000	0,00000000000	0,00000000000	0,00000000000	0,00000000000	0,00000000000	0,00000000000	0,00000000000	0,00000000000
D890	GAMALERO	Piemonte	Alessandria	0,00000000000	0,00000000000	0,00000000000	0,00000000000	0,00000000000	0,00000000000	0,00000000000	0,00000000000	0,00000000000
D910	GARZANO	Piemonte	Alessandria	0,00000249116	0,00000000000	0,00000000000	0,00000000000	0,00000000000	0,00000000000	0,00000104436	0,00000000000	0,00000000000
D941	GAZZANZA	Piemonte	Alessandria	0,00000000000	0,00000000000	0,00000000000	0,00000000000	0,00000000000	0,00000000000	0,00000199963	0,00000000000	0,00000000000
D944	GAZZANZA	Piemonte	Alessandria	0,00000000000	0,00000000000	0,00000000000	0,00000000000	0,00000000000	0,00000000000	0,00000134467	0,00000000000	0,00000000000
D944	GAZZANZA	Piemonte	Alessandria	0,00000000000	0,00000000000							

Codice cassaf	Denominazione	Regione	Provincia	AMMINISTRAZIONI	POLIZIA LOCALE	ISTRUZIONE PUBBLICA	RIFIUTI	TPL	TERRITORIO E PUBBLICITÀ	SOCIALE	ASILI NIDO	COMPLESSIVO
D235	ALBERO	Piemonte	Asti	0,000035175214	0,000008675656	0,000016886208	0,000027186822	0,000000000000	0,000000000000	0,000000000000	0,000000000000	0,000016501837
B386	BUTTELIERA DASTI	Piemonte	Asti	0,000005050588	0,000024548716	0,000004681068	0,000041827766	0,000000000000	0,000000000000	0,000000000000	0,000000000000	0,000037686657
B376	CALAMARONNA	Piemonte	Asti	0,000040124163	0,000021860922	0,000024810842	0,000021662783	0,000012468812	0,000000000000	0,000000000000	0,000000000000	0,000029591674
B418	CALILIO	Piemonte	Asti	0,000018746838	0,000014841120	0,000020964823	0,000022888054	0,000000000000	0,000000000000	0,000000000000	0,000000000000	0,000021808489
B425	CALOSSO	Piemonte	Asti	0,000014850140	0,000013602078	0,000002463962	0,000013144827	0,000000000000	0,000000000000	0,000000000000	0,000000000000	0,000002426987
B455	CAMERANO CASASCO	Piemonte	Asti	0,000010587351	0,000003002637	0,000000000000	0,000000000000	0,000000000000	0,000000000000	0,000000000000	0,000000000000	0,000000000000
B564	CANELLI	Piemonte	Asti	0,000187609411	0,000128728146	0,000181787888	0,000187714663	0,000000000000	0,000000000000	0,000181677738	0,000000000000	0,000181588833
B553	CANTARANA	Piemonte	Asti	0,000025038844	0,000008682519	0,000000000000	0,000018313857	0,000000000000	0,000000000000	0,000025270565	0,000000000000	0,000018784245
B727	CAPRIGLIO	Piemonte	Asti	0,000018207669	0,000001004650	0,000002279087	0,000000000000	0,000000000000	0,000000000000	0,000000000000	0,000000000000	0,000000000000
B951	CASARZO	Piemonte	Asti	0,000023824388	0,000000403950	0,000000000000	0,000000000000	0,000000000000	0,000000000000	0,000000000000	0,000000000000	0,000000000000
C022	CASINASSO	Piemonte	Asti	0,000010888739	0,000004823939	0,000004978988	0,000000000000	0,000000000000	0,000000000000	0,000000000000	0,000000000000	0,000000000000
C047	CASAGNOLE DELLE LANZE	Piemonte	Asti	0,000000000000	0,000000000000	0,000000000000	0,000000000000	0,000000000000	0,000000000000	0,000000000000	0,000000000000	0,000000000000
C049	CASAGNOLE MONFERRATO	Piemonte	Asti	0,000000000000	0,000000000000	0,000000000000	0,000000000000	0,000000000000	0,000000000000	0,000000000000	0,000000000000	0,000000000000
C084	CASALBOLOGNE	Piemonte	Asti	0,000019184763	0,000000000000	0,000000000000	0,000000000000	0,000000000000	0,000000000000	0,000000000000	0,000000000000	0,000011081283
C243	CASTEL ROCCHEIRO	Piemonte	Asti	0,000014488822	0,000000000000	0,000000000000	0,000000000000	0,000000000000	0,000000000000	0,000000000000	0,000000000000	0,000000000000
C127	CASTELLEFERO	Piemonte	Asti	0,000005657929	0,000001979019	0,000000000000	0,000000000000	0,000000000000	0,000000000000	0,000000000000	0,000000000000	0,000000000000
C164	CASTELTERO	Piemonte	Asti	0,000011664689	0,000002687143	0,000000000000	0,000000000000	0,000000000000	0,000000000000	0,000000000000	0,000000000000	0,000000000000
C161	CASTELLETO MOLINA	Piemonte	Asti	0,000001009403	0,000000000000	0,000000000000	0,000000000000	0,000000000000	0,000000000000	0,000000000000	0,000000000000	0,000000000000
A330	CASTELLO DI ANNONE	Piemonte	Asti	0,000000000000	0,000000000000	0,000000000000	0,000000000000	0,000000000000	0,000000000000	0,000000000000	0,000000000000	0,000000000000
C226	CASTELNUOVO BELBO	Piemonte	Asti	0,000000000000	0,000000000000	0,000000000000	0,000000000000	0,000000000000	0,000000000000	0,000000000000	0,000000000000	0,000000000000
C230	CASTELNUOVO CALSEA	Piemonte	Asti	0,000000000000	0,000000000000	0,000000000000	0,000000000000	0,000000000000	0,000000000000	0,000000000000	0,000000000000	0,000000000000
C232	CASTELNUOVO DON BOSCO	Piemonte	Asti	0,000000000000	0,000000000000	0,000000000000	0,000000000000	0,000000000000	0,000000000000	0,000000000000	0,000000000000	0,000000000000
C248	CELLARENGO	Piemonte	Asti	0,000010585046	0,000000000000	0,000000000000	0,000000000000	0,000000000000	0,000000000000	0,000000000000	0,000000000000	0,000010585046
C440	CELLE BORGONOVO	Piemonte	Asti	0,00001020016544	0,000000000000	0,000000000000	0,000000000000	0,000000000000	0,000000000000	0,000000000000	0,000000000000	0,000000000000
C628	CERRETO DASTI	Piemonte	Asti	0,000010482830	0,000001087723	0,000000000000	0,000000000000	0,000000000000	0,000000000000	0,000000000000	0,000000000000	0,000000000000
C583	CERRO TANARO	Piemonte	Asti	0,000010785119	0,000000000000	0,000000000000	0,000000000000	0,000000000000	0,000000000000	0,000000000000	0,000000000000	0,000000000000
C585	CESSELE	Piemonte	Asti	0,0000107041955	0,000000000000	0,000000000000	0,000000000000	0,000000000000	0,000000000000	0,000000000000	0,000000000000	0,000000000000
C568	CHIRAVANO DASTI	Piemonte	Asti	0,000010384974	0,000000000000	0,000000000000	0,000000000000	0,000000000000	0,000000000000	0,000000000000	0,000000000000	0,000000000000
C701	CHINAGLIO	Piemonte	Asti	0,000014432175	0,000000000000	0,000000000000	0,000000000000	0,000000000000	0,000000000000	0,000000000000	0,000000000000	0,000000000000
C739	CISTERIA DASTI	Piemonte	Asti	0,000000000000	0,000000000000	0,000000000000	0,000000000000	0,000000000000	0,000000000000	0,000000000000	0,000000000000	0,000000000000
C834	COAZZOLO	Piemonte	Asti	0,000012265847	0,000000000000	0,000000000000	0,000000000000	0,000000000000	0,000000000000	0,000000000000	0,000000000000	0,000000000000
C807	COGNATO	Piemonte	Asti	0,000000000000	0,000000000000	0,000000000000	0,000000000000	0,000000000000	0,000000000000	0,000000000000	0,000000000000	0,000000000000
D048	COSSONE	Piemonte	Asti	0,000010278494	0,000000000000	0,000000000000	0,000000000000	0,000000000000	0,000000000000	0,000000000000	0,000000000000	0,000000000000
D051	CORTANOVE	Piemonte	Asti	0,000012145036	0,000000000000	0,000000000000	0,000000000000	0,000000000000	0,000000000000	0,000000000000	0,000000000000	0,000000000000
D051	CORTANOVE	Piemonte	Asti	0,000012145036	0,000000000000	0,000000000000	0,000000000000	0,000000000000	0,000000000000	0,000000000000	0,000000000000	0,000000000000
D052	CORTAZZONE	Piemonte	Asti	0,000010185892	0,000000000000	0,000000000000	0,000000000000	0,000000000000	0,000000000000	0,000000000000	0,000000000000	0,000000000000
D072	CORTILIONE	Piemonte	Asti	0,000010667022	0,000000000000	0,000000000000	0,000000000000	0,000000000000	0,000000000000	0,000000000000	0,000000000000	0,000000000000
D101	COSSURATO	Piemonte	Asti	0,000010586419	0,000000000000	0,000000000000	0,000000000000	0,000000000000	0,000000000000	0,000000000000	0,000000000000	0,000000000000
D101	COSSURATO	Piemonte	Asti	0,000010586419	0,000000000000	0,000000000000	0,000000000000	0,000000000000	0,000000000000	0,000000000000	0,000000000000	0,000000000000
D119	COSTIGLIONE DASTI	Piemonte	Asti	0,000010078668	0,000000000000	0,000000000000	0,000000000000	0,000000000000	0,000000000000	0,000000000000	0,000000000000	0,000000000000
D207	CUINCO	Piemonte	Asti	0,0000105892714	0,000000000000	0,000000000000	0,000000000000	0,000000000000	0,000000000000	0,000000000000	0,000000000000	0,000000000000
D388	DUSINO SAN MICHELE	Piemonte	Asti	0,000024188079	0,000010488835	0,000020238070	0,000010487181	0,000000000000	0,000000000000	0,000000000000	0,000000000000	0,000018842951
D554	FERRERE	Piemonte	Asti	0,000000000000	0,000000000000	0,000000000000	0,000000000000	0,000000000000	0,000000000000	0,000000000000	0,000000000000	0,000000000000
D578	FONVILLE	Piemonte	Asti	0,000010713357	0,000000000000	0,000000000000	0,000000000000	0,000000000000	0,000000000000	0,000000000000	0,000000000000	0,000000000000
D602	FRINCO	Piemonte	Asti	0,000010758564	0,000000000000	0,000000000000	0,000000000000	0,000000000000	0,000000000000	0,000000000000	0,000000000000	0,000000000000
E134	GRANA	Piemonte	Asti	0,000010274452	0,000000000000	0,000000000000	0,000000000000	0,000000000000	0,000000000000	0,000000000000	0,000000000000	0,000010274452
E159	GRAZZANO BACCIOLIO	Piemonte	Asti	0,000010277866	0,000000000000	0,000000000000	0,000000000000	0,000000000000	0,000000000000	0,000000000000	0,000000000000	0,000000000000
E285	IGERA SGPACCORRO	Piemonte	Asti	0,000000000000	0,000000000000	0,000000000000	0,000000000000	0,000000000000	0,000000000000	0,000000000000	0,000000000000	0,000000000000
E338	ISOLA DASTI	Piemonte	Asti	0,000000000000	0,000000000000	0,000000000000	0,000000000000	0,000000000000	0,000000000000	0,000000000000	0,000000000000	0,000000000000
E377	LOZZOLO	Piemonte	Asti	0,000000000000	0,000000000000	0,000000000000	0,000000000000	0,000000000000	0,000000000000	0,000000000000	0,000000000000	0,000000000000
E417	MARANZANA	Piemonte	Asti	0,000010274057	0,000000000000	0,000000000000	0,000000000000	0,000000000000	0,000000000000	0,000000000000	0,000000000000	0,000000000000
F244	MARSA	Piemonte	Asti	0,000010480088	0,000000000000	0,000000000000	0,000000000000	0,000000000000	0,000000000000	0,000000000000	0,000000000000	0,000000000000
F508	MONBARDONE	Piemonte	Asti	0,000010272857	0,000000000000	0,000000000000	0,000000000000	0,000000000000	0,000000000000	0,000000000000	0,000000000000	0,000000000000
F311	MONBARDULLO	Piemonte	Asti	0,000010273883	0,000000000000	0,000000000000	0,000000000000	0,000000000000	0,000000000000	0,000000000000	0,000000000000	0,000000000000
F316	MONBARDULLO	Piemonte	Asti	0,000000000000	0,000000000000	0,000000000000	0,000000000000	0,000000000000	0,000000000000	0,000000000000	0,000000000000	0,000000000000
F323	MONALE	Piemonte	Asti	0,000000000000	0,000000000000	0,000000000000	0,000000000000	0,000000000000	0,000000000000	0,000000000000	0,000000000000	0,000000000000
F325	MONASTERO BORMIDA	Piemonte	Asti	0,000000000000	0,000000000000	0,000000000000	0,000000000000	0,000000000000	0,000000000000	0,000000000000	0,000000000000	0,000000000000
F336	MONCALVO	Piemonte	Asti	0,000000000000	0,000000000000	0,000000000000	0,000000000000	0,000000000000	0,000000000000	0,000000000000	0,000000000000	0,000000000000
F343	MONTEGGIO TORINESE	Piemonte	Asti	0,000000000000	0,000000000000	0,00000						

Codice cassata	Denominazione	Regione	Provincia	AMMINISTRAZIONI	POLIZIA LOCALE	ISTRUZIONE PUBBLICA	RIFIUTI	TPL	TERRITORIO PUBBLICO	SOCIALE	ASILI NIDO	COMPLESSI
A373	CAMPAGLIA CERVO	Piemonte	Belluno	0.0000383429018	0.0000081141461	0.0000105697022	0.000008060165	0.0000000000000	0.0000000000000	0.0000000000000	0.000019711522	0.000019711522
B588	CANIELO	Piemonte	Belluno	0.0001452935010	0.0000061284412	0.0000105697022	0.000008060165	0.0000000000000	0.0000000000000	0.0000000000000	0.000186397850	0.000112366081
B708	CAPRILE	Piemonte	Belluno	0.0000122404934	0.0000023126488	0.0000023126488	0.0000023126488	0.0000000000000	0.0000000000000	0.0000000000000	0.0000000000000	0.0000000000000
B833	CASAPINTA	Piemonte	Belluno	0.0000148511611	0.0000026284281	0.0000026284281	0.0000026284281	0.0000000000000	0.0000000000000	0.0000000000000	0.0000000000000	0.0000000000000
C145	CASTELLETTO CERVO	Piemonte	Belluno	0.0000218764749	0.0000027667273	0.0000027667273	0.0000027667273	0.0000000000000	0.0000000000000	0.0000000000000	0.0000000000000	0.0000000000000
C363	CAVALAN	Piemonte	Belluno	0.0000078048749	0.000003037186368	0.000003037186368	0.000003037186368	0.0000000000000	0.0000000000000	0.0000000000000	0.0000000000000	0.0000000000000
G426	CERRETO CASTELLO	Piemonte	Belluno	0.0000186427401	0.0000027432103	0.0000027432103	0.0000027432103	0.0000000000000	0.0000000000000	0.0000000000000	0.0000000000000	0.0000000000000
G532	CERRETO	Piemonte	Belluno	0.0000056928240	0.0000031188143	0.0000031188143	0.0000031188143	0.0000000000000	0.0000000000000	0.0000000000000	0.00014875452	0.00014875452
C819	COGGIOLA	Piemonte	Belluno	0.0000468314671	0.0000260912143	0.0000260912143	0.0000260912143	0.0000000000000	0.0000000000000	0.0000000000000	0.000043385357	0.000043385357
D984	CREVAUORE	Piemonte	Belluno	0.0002821292449	0.00018885540	0.00018885540	0.00018885540	0.0000000000000	0.0000000000000	0.0000000000000	0.0002828609999	0.0002828609999
D185	CREVAUORE	Piemonte	Belluno	0.00003767200	0.0000015979996	0.0000015979996	0.0000015979996	0.0000000000000	0.0000000000000	0.0000000000000	0.00001824823	0.00001824823
D219	CURIO	Piemonte	Belluno	0.0000198746868	0.0000033747634	0.0000033747634	0.0000033747634	0.0000000000000	0.0000000000000	0.0000000000000	0.0000000000000	0.0000000000000
D399	DOZANO	Piemonte	Belluno	0.0000228386363	0.0000040285443	0.0000040285443	0.0000040285443	0.0000000000000	0.0000000000000	0.0000000000000	0.0000000000000	0.0000000000000
D480	DORZANO	Piemonte	Belluno	0.0000150611832	0.0000040447112	0.0000040447112	0.0000040447112	0.0000000000000	0.0000000000000	0.0000000000000	0.000014338113	0.000014338113
D483	GASLANICO	Piemonte	Belluno	0.00007698494	0.00002228432	0.00002228432	0.00002228432	0.0000000000000	0.0000000000000	0.0000000000000	0.000019344424	0.000019344424
E234	GIFLENGA	Piemonte	Belluno	0.000008523709	0.0000056943363	0.0000056943363	0.0000056943363	0.0000000000000	0.0000000000000	0.0000000000000	0.000012251788	0.000012251788
F100	GRACILIA	Piemonte	Belluno	0.00004064040	0.000016318462	0.000016318462	0.000016318462	0.0000000000000	0.0000000000000	0.0000000000000	0.00004970616	0.00004970616
M371	LESSONA	Piemonte	Belluno	0.000083652072	0.000024464238	0.000024464238	0.000024464238	0.0000000000000	0.0000000000000	0.0000000000000	0.0000000000000	0.0000000000000
FE21	MAGNANO	Piemonte	Belluno	0.000017381056	0.000004085637	0.000004085637	0.000004085637	0.0000000000000	0.0000000000000	0.0000000000000	0.0000000000000	0.0000000000000
T037	MASSAZZA	Piemonte	Belluno	0.000017038461	0.000007198124	0.000007198124	0.000007198124	0.0000000000000	0.0000000000000	0.0000000000000	0.0000000000000	0.0000000000000
T042	MASSERANO	Piemonte	Belluno	0.000032171609	0.00002728229	0.00002728229	0.00002728229	0.0000000000000	0.0000000000000	0.0000000000000	0.0000000000000	0.0000000000000
F167	MEZZANA MORTISBERGO	Piemonte	Belluno	0.000018111243	0.0000044314832	0.0000044314832	0.0000044314832	0.0000000000000	0.0000000000000	0.0000000000000	0.000010238359	0.000010238359
F186	MUGLIANO	Piemonte	Belluno	0.00007891433	0.000027056637	0.000027056637	0.000027056637	0.0000000000000	0.0000000000000	0.0000000000000	0.00004818182	0.00004818182
F889	MONGRANNO	Piemonte	Belluno	0.0000090702049	0.0000036844273	0.0000036844273	0.0000036844273	0.0000000000000	0.0000000000000	0.0000000000000	0.00002214628	0.00002214628
M304	MORSO	Piemonte	Belluno	0.00003357074	0.00002743232	0.00002743232	0.00002743232	0.0000000000000	0.0000000000000	0.0000000000000	0.0000000000000	0.0000000000000
F776	MOTTALGATA	Piemonte	Belluno	0.000018516632	0.000002616830	0.000002616830	0.000002616830	0.0000000000000	0.0000000000000	0.0000000000000	0.0000000000000	0.0000000000000
F833	MUZZANO	Piemonte	Belluno	0.000029398480	0.000013033536	0.000013033536	0.000013033536	0.0000000000000	0.0000000000000	0.0000000000000	0.00001244601	0.00001244601
F878	NETRO	Piemonte	Belluno	0.00002942203	0.000004478551	0.000004478551	0.000004478551	0.0000000000000	0.0000000000000	0.0000000000000	0.00001372833	0.00001372833
F892	OCCHIOPIO INFERIORE	Piemonte	Belluno	0.00002942203	0.000004478551	0.000004478551	0.000004478551	0.0000000000000	0.0000000000000	0.0000000000000	0.000042726568	0.000042726568
F893	OCCHIOPIO SUPERIORE	Piemonte	Belluno	0.00002942203	0.000004478551	0.000004478551	0.000004478551	0.0000000000000	0.0000000000000	0.0000000000000	0.000042726568	0.000042726568
G521	PETTINGO	Piemonte	Belluno	0.000029378159	0.000005195767	0.000005195767	0.000005195767	0.0000000000000	0.0000000000000	0.0000000000000	0.00001503487	0.00001503487
G577	PIATTO	Piemonte	Belluno	0.000018009004	0.000005195767	0.000005195767	0.000005195767	0.0000000000000	0.0000000000000	0.0000000000000	0.0000000000000	0.0000000000000
G594	PREDCAVALLO	Piemonte	Belluno	0.000014250999	0.00000308307	0.00000308307	0.00000308307	0.0000000000000	0.0000000000000	0.0000000000000	0.0000000000000	0.0000000000000
G784	POLLONE	Piemonte	Belluno	0.00004272661	0.000002616830	0.000002616830	0.000002616830	0.0000000000000	0.0000000000000	0.0000000000000	0.0000000000000	0.0000000000000
GR20	PONDERANO	Piemonte	Belluno	0.00003724163	0.000004076830	0.000004076830	0.000004076830	0.0000000000000	0.0000000000000	0.0000000000000	0.0000000000000	0.0000000000000
GR27	PORTULA	Piemonte	Belluno	0.000032456398	0.000012765952	0.000012765952	0.000012765952	0.0000000000000	0.0000000000000	0.0000000000000	0.0000000000000	0.0000000000000
GR40	PRALINGO	Piemonte	Belluno	0.00001442672	0.000002407143	0.000002407143	0.000002407143	0.0000000000000	0.0000000000000	0.0000000000000	0.000013871750	0.000013871750
GR74	PRAY	Piemonte	Belluno	0.000050456380	0.00002323531	0.00002323531	0.00002323531	0.0000000000000	0.0000000000000	0.0000000000000	0.0000000000000	0.0000000000000
F103	QUAREGINA	Piemonte	Belluno	0.000037742492	0.000013058461	0.000013058461	0.000013058461	0.0000000000000	0.0000000000000	0.0000000000000	0.0000000000000	0.0000000000000
H538	RONCO BELLESE	Piemonte	Belluno	0.000032744781	0.000016813301	0.000016813301	0.000016813301	0.0000000000000	0.0000000000000	0.0000000000000	0.0000000000000	0.0000000000000
H593	ROPPOLO	Piemonte	Belluno	0.000024923467	0.000010876508	0.000010876508	0.000010876508	0.0000000000000	0.0000000000000	0.0000000000000	0.0000000000000	0.0000000000000
H581	ROSAZZO	Piemonte	Belluno	0.000010705850	0.000002371988	0.000002371988	0.000002371988	0.0000000000000	0.0000000000000	0.0000000000000	0.0000000000000	0.0000000000000
H882	SAGLIANO MICCA	Piemonte	Belluno	0.000039433939	0.000015775683	0.000015775683	0.000015775683	0.0000000000000	0.0000000000000	0.0000000000000	0.0000000000000	0.0000000000000
H881	SALA BELLESE	Piemonte	Belluno	0.000018622346	0.000002768457	0.000002768457	0.000002768457	0.0000000000000	0.0000000000000	0.0000000000000	0.0000000000000	0.0000000000000
H728	SALUSSOLA	Piemonte	Belluno	0.000045024888	0.0000020165497	0.0000020165497	0.0000020165497	0.0000000000000	0.0000000000000	0.0000000000000	0.0000000000000	0.0000000000000
H821	SANGUIGNANO	Piemonte	Belluno	0.000066484242	0.000011138555	0.000011138555	0.000011138555	0.0000000000000	0.0000000000000	0.0000000000000	0.0000000000000	0.0000000000000
H847	SOPRANA	Piemonte	Belluno	0.000027043067	0.000006975947	0.000006975947	0.000006975947	0.0000000000000	0.0000000000000	0.0000000000000	0.0000000000000	0.0000000000000
BB8	SORDEVOLO	Piemonte	Belluno	0.000033833067	0.000016479841	0.000016479841	0.000016479841	0.0000000000000	0.0000000000000	0.0000000000000	0.0000000000000	0.0000000000000
BB8	SOSTEGNO	Piemonte	Belluno	0.000022050415	0.000011868701	0.000011868701	0.000011868701	0.0000000000000	0.0000000000000	0.0000000000000	0.0000000000000	0.0000000000000
BB0	STRONA	Piemonte	Belluno	0.00002768397	0.000010375866	0.000010375866	0.000010375866	0.0000000000000	0.0000000000000	0.0000000000000	0.0000000000000	0.0000000000000
L076	TAVIGNANO	Piemonte	Belluno	0.00002472462	0.000009212714	0.000009212714	0.000009212714	0.0000000000000	0.0000000000000	0.0000000000000	0.0000000000000	0.0000000000000
L176	TAVIGNANO	Piemonte	Belluno	0.00001109432	0.00000249026	0.00000249026	0.00000249026	0.0000000000000	0.0000000000000	0.0000000000000	0.0000000000000	0.0000000000000
L199	TOLLESIO	Piemonte	Belluno	0.00005171717	0.00003062384	0.00003062384	0.00003062384	0.0000000000000	0.0000000000000	0.0000000000000	0.0000000000000	0.0000000000000
L289	TORRACAZZO	Piemonte	Belluno	0.00001188273	0.000001678817	0.000001678817	0.000001678817	0.0000000000000	0.0000000000000	0.0000000000000	0.0000000000000	0.0000000000000
L436	TRINERO	Piemonte	Belluno	0.000122654656	0.00000466249	0.00000466249	0.00000466249	0.0000000000000	0.0000000000000	0.0000000000000	0.0000000000000	0.0000000000000
L566	VALDENGO	Piemonte	Belluno	0.00002502680	0.00000282006	0.00000282006	0.00000282006	0.0000000000000	0.0000000000000	0.0000000000000	0.0000000000000	0.0000000000000
L566	VALLANZANO	Piemonte	Belluno	0.00001060579	0.00000110248	0.00000110248	0.00000110248	0.0000000000000	0.0000000000000	0.0000000000000	0.0000000000000	0.0000000000000
L606	VALLE MOSSO	Piemonte	Belluno									


Codice cittadino	Denominazione	Regione	Provincia	AMMINISTRAZIONI	POLIZIA LOCALE	ISTRUZIONE PUBBLICA	RIFIUTI	TPL	TERRITORIO E PUBBLICITÀ	SOCIALE	ASILI NIDO	COMPLESSIVO
L772	VESUDO	Piemonte	Belluno	0,00007468786	0,00001622628	0,00000000000	0,00000000000	0,00000000000	0,00000000000	0,00000000000	0,00000000000	0,00000000000
L786	VERONE	Piemonte	Belluno	0,00002833149	0,00001916283	0,00000000000	0,00000000000	0,00000000000	0,00000000000	0,00000000000	0,00000000000	0,00000000000
L800	VIGIANO BELLESE	Piemonte	Belluno	0,00014914288	0,00004914288	0,00000000000	0,00000000000	0,00000000000	0,00000000000	0,00000000000	0,00000000000	0,00000000000
L830	VILLA DEL BOSCO	Piemonte	Belluno	0,00001485819	0,00000000000	0,00000000000	0,00000000000	0,00000000000	0,00000000000	0,00000000000	0,00000000000	0,00000000000
L978	VILLANOVA BELLESE	Piemonte	Belluno	0,000011607720	0,00000000000	0,00000000000	0,00000000000	0,00000000000	0,00000000000	0,00000000000	0,00000000000	0,00000000000
M038	VIVERONE	Piemonte	Belluno	0,000043854371	0,00000000000	0,00000000000	0,00000000000	0,00000000000	0,00000000000	0,00000000000	0,00000000000	0,00000000000
M176	ZADONE	Piemonte	Belluno	0,000014500063	0,00000000000	0,00000000000	0,00000000000	0,00000000000	0,00000000000	0,00000000000	0,00000000000	0,00000000000
M186	ZARVENA	Piemonte	Belluno	0,000031303313	0,00000000000	0,00000000000	0,00000000000	0,00000000000	0,00000000000	0,00000000000	0,00000000000	0,00000000000
M201	ZUMAGLIA	Piemonte	Belluno	0,000025358146	0,00001593850	0,00000000000	0,00000000000	0,00000000000	0,00000000000	0,00000000000	0,00000000000	0,00000000000
A116	ARSONE	Piemonte	Cuneo	0,000032389324	0,000004215751	0,00000000000	0,00000000000	0,00000000000	0,00000000000	0,00000000000	0,00000000000	0,00000000000
A124	ALEA	Piemonte	Cuneo	0,000017857451	0,00000000000	0,00000000000	0,00000000000	0,00000000000	0,00000000000	0,00000000000	0,00000000000	0,00000000000
A139	ALBARETTO DELLA TORRE	Piemonte	Cuneo	0,000010285034	0,00000000000	0,00000000000	0,00000000000	0,00000000000	0,00000000000	0,00000000000	0,00000000000	0,00000000000
A334	AUTO	Piemonte	Cuneo	0,000000000000	0,00000000000	0,00000000000	0,00000000000	0,00000000000	0,00000000000	0,00000000000	0,00000000000	0,00000000000
A338	ARGENTENA	Piemonte	Cuneo	0,000024520044	0,00000000000	0,00000000000	0,00000000000	0,00000000000	0,00000000000	0,00000000000	0,00000000000	0,00000000000
A336	ARGUELLO	Piemonte	Cuneo	0,000010245059	0,00000000000	0,00000000000	0,00000000000	0,00000000000	0,00000000000	0,00000000000	0,00000000000	0,00000000000
A355	BAGNASCO	Piemonte	Cuneo	0,000000000000	0,000016392223	0,00000000000	0,00000000000	0,00000000000	0,00000000000	0,00000000000	0,00000000000	0,00000000000
A371	BAGNOLO PIEMONTE	Piemonte	Cuneo	0,000130775979	0,00000000000	0,00000000000	0,00000000000	0,00000000000	0,00000000000	0,00000000000	0,00000000000	0,00000000000
A389	BALDISSERO D'ALBA	Piemonte	Cuneo	0,000020292708	0,00000000000	0,00000000000	0,00000000000	0,00000000000	0,00000000000	0,00000000000	0,00000000000	0,00000000000
A329	BARBAROSSO	Piemonte	Cuneo	0,000020288936	0,00000000000	0,00000000000	0,00000000000	0,00000000000	0,00000000000	0,00000000000	0,00000000000	0,00000000000
A350	BARZE	Piemonte	Cuneo	0,000195085854	0,00000000000	0,00000000000	0,00000000000	0,00000000000	0,00000000000	0,00000000000	0,00000000000	0,00000000000
A371	BAROLO	Piemonte	Cuneo	0,000024099378	0,00000000000	0,00000000000	0,00000000000	0,00000000000	0,00000000000	0,00000000000	0,00000000000	0,00000000000
A759	BASTAARDONOV	Piemonte	Cuneo	0,000030728844	0,00000000000	0,00000000000	0,00000000000	0,00000000000	0,00000000000	0,00000000000	0,00000000000	0,00000000000
A716	BATTIFOLLO	Piemonte	Cuneo	0,000072567884	0,00000000000	0,00000000000	0,00000000000	0,00000000000	0,00000000000	0,00000000000	0,00000000000	0,00000000000
A735	BENNETTE	Piemonte	Cuneo	0,000067369029	0,00000000000	0,00000000000	0,00000000000	0,00000000000	0,00000000000	0,00000000000	0,00000000000	0,00000000000
A730	BELINO	Piemonte	Cuneo	0,000017345029	0,00000000000	0,00000000000	0,00000000000	0,00000000000	0,00000000000	0,00000000000	0,00000000000	0,00000000000
A774	BELVEDERE LANGHE	Piemonte	Cuneo	0,000013514220	0,00000000000	0,00000000000	0,00000000000	0,00000000000	0,00000000000	0,00000000000	0,00000000000	0,00000000000
A775	BENE VAGHERNA	Piemonte	Cuneo	0,000017423657	0,00000000000	0,00000000000	0,00000000000	0,00000000000	0,00000000000	0,00000000000	0,00000000000	0,00000000000
A778	BENEVELLO	Piemonte	Cuneo	0,000017558900	0,00000000000	0,00000000000	0,00000000000	0,00000000000	0,00000000000	0,00000000000	0,00000000000	0,00000000000
A758	BERGOLO	Piemonte	Cuneo	0,000000485188	0,00000000000	0,00000000000	0,00000000000	0,00000000000	0,00000000000	0,00000000000	0,00000000000	0,00000000000
A465	BERNEZZO	Piemonte	Cuneo	0,000072483229	0,00000000000	0,00000000000	0,00000000000	0,00000000000	0,00000000000	0,00000000000	0,00000000000	0,00000000000
A479	BONVICINO	Piemonte	Cuneo	0,000000482602	0,00000000000	0,00000000000	0,00000000000	0,00000000000	0,00000000000	0,00000000000	0,00000000000	0,00000000000
B033	BORGIO SAN DALVAZZO	Piemonte	Cuneo	0,000231061127	0,00000000000	0,00000000000	0,00000000000	0,00000000000	0,00000000000	0,00000000000	0,00000000000	0,00000000000
B018	BORGOMALE	Piemonte	Cuneo	0,000014313211	0,00000000000	0,00000000000	0,00000000000	0,00000000000	0,00000000000	0,00000000000	0,00000000000	0,00000000000
B078	BOSIA	Piemonte	Cuneo	0,000010651245	0,00000000000	0,00000000000	0,00000000000	0,00000000000	0,00000000000	0,00000000000	0,00000000000	0,00000000000
B094	BOSSELASSO	Piemonte	Cuneo	0,000024505171	0,00000000000	0,00000000000	0,00000000000	0,00000000000	0,00000000000	0,00000000000	0,00000000000	0,00000000000
B101	BOVES	Piemonte	Cuneo	0,000177031056	0,00000000000	0,00000000000	0,00000000000	0,00000000000	0,00000000000	0,00000000000	0,00000000000	0,00000000000
B111	BRÀ	Piemonte	Cuneo	0,0000548188669	0,00000000000	0,00000000000	0,00000000000	0,00000000000	0,00000000000	0,00000000000	0,00000000000	0,00000000000
B187	BRINGLIA	Piemonte	Cuneo	0,000013381866	0,00000000000	0,00000000000	0,00000000000	0,00000000000	0,00000000000	0,00000000000	0,00000000000	0,00000000000
B175	BRIGNALTA	Piemonte	Cuneo	0,000014418172	0,00000000000	0,00000000000	0,00000000000	0,00000000000	0,00000000000	0,00000000000	0,00000000000	0,00000000000
B190	BRONDELLO	Piemonte	Cuneo	0,000013208027	0,00000000000	0,00000000000	0,00000000000	0,00000000000	0,00000000000	0,00000000000	0,00000000000	0,00000000000
B204	BROSSASCO	Piemonte	Cuneo	0,00003222472	0,00000000000	0,00000000000	0,00000000000	0,00000000000	0,00000000000	0,00000000000	0,00000000000	0,00000000000
B235	BUSSA	Piemonte	Cuneo	0,000191095131	0,00000000000	0,00000000000	0,00000000000	0,00000000000	0,00000000000	0,00000000000	0,00000000000	0,00000000000
B401	CAVALLI	Piemonte	Cuneo	0,000022161139	0,00000000000	0,00000000000	0,00000000000	0,00000000000	0,00000000000	0,00000000000	0,00000000000	0,00000000000
B457	CAMERANA	Piemonte	Cuneo	0,000000000000	0,00000000000	0,00000000000	0,00000000000	0,00000000000	0,00000000000	0,00000000000	0,00000000000	0,00000000000
B489	CAND	Piemonte	Cuneo	0,000010548777	0,00000000000	0,00000000000	0,00000000000	0,00000000000	0,00000000000	0,00000000000	0,00000000000	0,00000000000
B573	CANALE	Piemonte	Cuneo	0,000106885459	0,00000000000	0,00000000000	0,00000000000	0,00000000000	0,00000000000	0,00000000000	0,00000000000	0,00000000000
B621	CAROSSO	Piemonte	Cuneo	0,0000142533679	0,00000000000	0,00000000000	0,00000000000	0,00000000000	0,00000000000	0,00000000000	0,00000000000	0,00000000000
B652	CAPPARINA	Piemonte	Cuneo	0,000000000000	0,00000000000	0,00000000000	0,00000000000	0,00000000000	0,00000000000	0,00000000000	0,00000000000	0,00000000000
B720	CARFAGLIO	Piemonte	Cuneo	0,00013271719	0,00000000000	0,00000000000	0,00000000000	0,00000000000	0,00000000000	0,00000000000	0,00000000000	0,00000000000
B725	CARFAGLIO PIEMONTE	Piemonte	Cuneo	0,000000000000	0,00000000000	0,00000000000	0,00000000000	0,00000000000	0,00000000000	0,00000000000	0,00000000000	0,00000000000
B745	CARRE	Piemonte	Cuneo	0,000027488284	0,00000000000	0,00000000000	0,00000000000	0,00000000000	0,00000000000	0,00000000000	0,00000000000	0,00000000000
B845	CARTEZZANO	Piemonte	Cuneo	0,000000000000	0,00000000000	0,00000000000	0,00000000000	0,00000000000	0,00000000000	0,00000000000	0,00000000000	0,00000000000
B884	CASALGRASSO	Piemonte	Cuneo	0,000000000000	0,00000000000	0,00000000000	0,00000000000	0,00000000000	0,00000000000	0,00000000000	0,00000000000	0,00000000000
C048	CASAGRASSO	Piemonte	Cuneo	0,000000000000	0,00000000000	0,00000000000	0,00000000000	0,00000000000	0,00000000000	0,00000000000	0,00000000000	0,00000000000
C081	CASTELDELFINO	Piemonte	Cuneo	0,000016542719	0,00000000000	0,00000000000	0,00000000000	0,00000000000	0,00000000000	0,00000000000	0,00000000000	0,00000000000
C140	CASSELLAR	Piemonte	Cuneo	0,00001173226	0,00000000000	0,00000000000	0,00000000000	0,00000000000	0,00000000000	0,00000000000	0,00000000000	0,00000000000
C165	CASTELLETTO STURA	Piemonte	Cuneo	0,000000000000	0,00000000000	0,00000000000</						

Codice casata	Denominazione	Regione	Provincia	AMMINISTRAZIONI	POLIZIA LOCALE	ISTRUZIONE PUBBLICA	RIFIUTI	TPL	TERRITORIO E VIABILITA'	SOCIALE	ASILI NIDO	COMPLESSIVO
C173	CASTELNUOVO D'ALEA	Piemonte	Cuneo	0,000033413031	0,000028259573	0,000014740434	0,000011626227	0,000000000000	0,000000000000	0,000005178652	0,000000000000	0,000011622209
C178	CASSELLINO TAVARO	Piemonte	Cuneo	0,000013879240	0,000002337609	0,000005103264	0,000000000000	0,000000000000	0,000000000000	0,000000000000	0,000000000000	0,000007186429
C205	CASTELNUOVO	Piemonte	Cuneo	0,000014748494	0,000000167817	0,000000160665	0,000000000000	0,000000000000	0,000000000000	0,000000000000	0,000000000000	0,000000000000
C214	CASTELNUOVO DI CEVA	Piemonte	Cuneo	0,000000000000	0,000000000000	0,000000000000	0,000000000000	0,000000000000	0,000000000000	0,000000000000	0,000000000000	0,000000000000
C314	CASIGLIONE FALLETTO	Piemonte	Cuneo	0,000019648366	0,000000000000	0,000000000000	0,000000000000	0,000000000000	0,000000000000	0,000000000000	0,000000000000	0,000000000000
C317	CASIGLIONE TINELLA	Piemonte	Cuneo	0,000000000000	0,000000000000	0,000000000000	0,000000000000	0,000000000000	0,000000000000	0,000000000000	0,000000000000	0,000000000000
C323	CASINO	Piemonte	Cuneo	0,000017736606	0,000000000000	0,000000000000	0,000000000000	0,000000000000	0,000000000000	0,000000000000	0,000000000000	0,000000000000
C375	CAVALLEREGGIORE	Piemonte	Cuneo	0,000021151129	0,000000000000	0,000000000000	0,000000000000	0,000000000000	0,000000000000	0,000000000000	0,000000000000	0,000014587208
C441	CELLE DI MACRA	Piemonte	Cuneo	0,000010423979	0,000000000000	0,000000000000	0,000000000000	0,000000000000	0,000000000000	0,000000000000	0,000000000000	0,000000000000
C485	CENTALLO	Piemonte	Cuneo	0,000012854449	0,000000000000	0,000000000000	0,000000000000	0,000000000000	0,000000000000	0,000000000000	0,000000000000	0,000000000000
C554	CERESOLE ALEA	Piemonte	Cuneo	0,000000000000	0,000000000000	0,000000000000	0,000000000000	0,000000000000	0,000000000000	0,000000000000	0,000000000000	0,000000000000
C530	CERRETOLE LANGHE	Piemonte	Cuneo	0,000000157617	0,000000000000	0,000000000000	0,000000000000	0,000000000000	0,000000000000	0,000000000000	0,000000000000	0,000000000000
C647	GERVASCA	Piemonte	Cuneo	0,000016937034	0,000000000000	0,000000000000	0,000000000000	0,000000000000	0,000000000000	0,000000000000	0,000000000000	0,000000000000
C650	GENOVESE	Piemonte	Cuneo	0,000000000000	0,000000000000	0,000000000000	0,000000000000	0,000000000000	0,000000000000	0,000000000000	0,000000000000	0,000000000000
C659	GEVA	Piemonte	Cuneo	0,000012462570	0,000000000000	0,000000000000	0,000000000000	0,000000000000	0,000000000000	0,000000000000	0,000000000000	0,000000000000
C689	GHERASCO	Piemonte	Cuneo	0,000017773464	0,000000000000	0,000000000000	0,000000000000	0,000000000000	0,000000000000	0,000000000000	0,000000000000	0,000000000000
C683	GIURSA DI PIESO	Piemonte	Cuneo	0,000000000000	0,000000000000	0,000000000000	0,000000000000	0,000000000000	0,000000000000	0,000000000000	0,000000000000	0,000000000000
C681	GIGLIE	Piemonte	Cuneo	0,000011077898	0,000000000000	0,000000000000	0,000000000000	0,000000000000	0,000000000000	0,000000000000	0,000000000000	0,000000000000
C738	GRONNO	Piemonte	Cuneo	0,000000000000	0,000000000000	0,000000000000	0,000000000000	0,000000000000	0,000000000000	0,000000000000	0,000000000000	0,000000000000
C732	GLAVENAVA	Piemonte	Cuneo	0,000000000000	0,000000000000	0,000000000000	0,000000000000	0,000000000000	0,000000000000	0,000000000000	0,000000000000	0,000000000000
D022	CORNELAND D'ALEA	Piemonte	Cuneo	0,000000000000	0,000000000000	0,000000000000	0,000000000000	0,000000000000	0,000000000000	0,000000000000	0,000000000000	0,000000000000
D062	SCATENA	Piemonte	Cuneo	0,000000000000	0,000000000000	0,000000000000	0,000000000000	0,000000000000	0,000000000000	0,000000000000	0,000000000000	0,000000000000
D063	GUARENNE	Piemonte	Cuneo	0,000000000000	0,000000000000	0,000000000000	0,000000000000	0,000000000000	0,000000000000	0,000000000000	0,000000000000	0,000000000000
D093	COSSARO BELLO	Piemonte	Cuneo	0,000000000000	0,000000000000	0,000000000000	0,000000000000	0,000000000000	0,000000000000	0,000000000000	0,000000000000	0,000000000000
D120	COSTIGLIONE SALIZZO	Piemonte	Cuneo	0,000000000000	0,000000000000	0,000000000000	0,000000000000	0,000000000000	0,000000000000	0,000000000000	0,000000000000	0,000000000000
D133	CRAVAZZANA	Piemonte	Cuneo	0,000000000000	0,000000000000	0,000000000000	0,000000000000	0,000000000000	0,000000000000	0,000000000000	0,000000000000	0,000000000000
D172	CRIVASSO	Piemonte	Cuneo	0,000000000000	0,000000000000	0,000000000000	0,000000000000	0,000000000000	0,000000000000	0,000000000000	0,000000000000	0,000000000000
D205	CUNEO	Piemonte	Cuneo	0,000011237044	0,000000000000	0,000000000000	0,000000000000	0,000000000000	0,000000000000	0,000000000000	0,000000000000	0,000000000000
D221	LEMONTE	Piemonte	Cuneo	0,000000000000	0,000000000000	0,000000000000	0,000000000000	0,000000000000	0,000000000000	0,000000000000	0,000000000000	0,000000000000
D281	DIANO D'ALEA	Piemonte	Cuneo	0,000000000000	0,000000000000	0,000000000000	0,000000000000	0,000000000000	0,000000000000	0,000000000000	0,000000000000	0,000000000000
D314	DOGLIANI	Piemonte	Cuneo	0,000011372349	0,000000000000	0,000000000000	0,000000000000	0,000000000000	0,000000000000	0,000000000000	0,000000000000	0,000000000000
D372	BRONERO	Piemonte	Cuneo	0,000013988979	0,000000000000	0,000000000000	0,000000000000	0,000000000000	0,000000000000	0,000000000000	0,000000000000	0,000000000000
D401	ELVA	Piemonte	Cuneo	0,00001193131	0,000000000000	0,000000000000	0,000000000000	0,000000000000	0,000000000000	0,000000000000	0,000000000000	0,000000000000
D410	ENTRACQUE	Piemonte	Cuneo	0,000000000000	0,000000000000	0,000000000000	0,000000000000	0,000000000000	0,000000000000	0,000000000000	0,000000000000	0,000000000000
D412	ENVIE	Piemonte	Cuneo	0,000000000000	0,000000000000	0,000000000000	0,000000000000	0,000000000000	0,000000000000	0,000000000000	0,000000000000	0,000000000000
D449	FARSLIANO	Piemonte	Cuneo	0,000000000000	0,000000000000	0,000000000000	0,000000000000	0,000000000000	0,000000000000	0,000000000000	0,000000000000	0,000000000000
D511	FAULE	Piemonte	Cuneo	0,000000000000	0,000000000000	0,000000000000	0,000000000000	0,000000000000	0,000000000000	0,000000000000	0,000000000000	0,000000000000
D523	FESSOGGIO	Piemonte	Cuneo	0,000000000000	0,000000000000	0,000000000000	0,000000000000	0,000000000000	0,000000000000	0,000000000000	0,000000000000	0,000000000000
D742	FOSSANO	Piemonte	Cuneo	0,000000000000	0,000000000000	0,000000000000	0,000000000000	0,000000000000	0,000000000000	0,000000000000	0,000000000000	0,000000000000
D751	FRANCIA SOPRANA	Piemonte	Cuneo	0,000000000000	0,000000000000	0,000000000000	0,000000000000	0,000000000000	0,000000000000	0,000000000000	0,000000000000	0,000000000000
D752	FRANCISA SOTTANA	Piemonte	Cuneo	0,000000000000	0,000000000000	0,000000000000	0,000000000000	0,000000000000	0,000000000000	0,000000000000	0,000000000000	0,000000000000
D782	FRASSINO	Piemonte	Cuneo	0,000000000000	0,000000000000	0,000000000000	0,000000000000	0,000000000000	0,000000000000	0,000000000000	0,000000000000	0,000000000000
D855	GACLA	Piemonte	Cuneo	0,000000000000	0,000000000000	0,000000000000	0,000000000000	0,000000000000	0,000000000000	0,000000000000	0,000000000000	0,000000000000
D894	GAMBASCA	Piemonte	Cuneo	0,000000000000	0,000000000000	0,000000000000	0,000000000000	0,000000000000	0,000000000000	0,000000000000	0,000000000000	0,000000000000
D920	GARESSIO	Piemonte	Cuneo	0,000000000000	0,000000000000	0,000000000000	0,000000000000	0,000000000000	0,000000000000	0,000000000000	0,000000000000	0,000000000000
D987	GENDOIA	Piemonte	Cuneo	0,000000000000	0,000000000000	0,000000000000	0,000000000000	0,000000000000	0,000000000000	0,000000000000	0,000000000000	0,000000000000
E111	GORZEGNO	Piemonte	Cuneo	0,000000000000	0,000000000000	0,000000000000	0,000000000000	0,000000000000	0,000000000000	0,000000000000	0,000000000000	0,000000000000
E118	GRONNO	Piemonte	Cuneo	0,000000000000	0,000000000000	0,000000000000	0,000000000000	0,000000000000	0,000000000000	0,000000000000	0,000000000000	0,000000000000
E123	ISILIANO	Piemonte	Cuneo	0,000000000000	0,000000000000	0,000000000000	0,000000000000	0,000000000000	0,000000000000	0,000000000000	0,000000000000	0,000000000000
E237	ISASSA	Piemonte	Cuneo	0,000000000000	0,000000000000	0,000000000000	0,000000000000	0,000000000000	0,000000000000	0,000000000000	0,000000000000	0,000000000000
E408	L'AMORRA	Piemonte	Cuneo	0,000000000000	0,000000000000	0,000000000000	0,000000000000	0,000000000000	0,000000000000	0,000000000000	0,000000000000	0,000000000000
E408	L'AMORRA	Piemonte	Cuneo	0,000000000000	0,000000000000	0,000000000000	0,000000000000	0,000000000000	0,000000000000	0,000000000000	0,000000000000	0,000000000000
E408	L'AMORRA	Piemonte	Cuneo	0,000000000000	0,000000000000	0,000000000000	0,000000000000	0,000000000000	0,000000000000	0,000000000000	0,000000000000	0,000000000000
E408	L'AMORRA	Piemonte	Cuneo	0,000000000000	0,000000000000	0,000000000000	0,000000000000	0,000000000000	0,000000000000	0,000000000000	0,000000000000	0,000000000000
E408	L'AMORRA	Piemonte	Cuneo	0,000000000000	0,000000000000							


Codice cristiano	Denominazione	Regione	Provincia	AMMINISTRAZIONE	POLIZIA LOCALE	ISTRUZIONE PUBBLICA	RIFIUTI	TPL	TERRITORIO E PUBBLICITÀ	SOCIALE	ASILI NIDO	COMPLESSIVO
E577	LIVORNE PIEMONTE	Piemonte	Cuneo	0,00001165779	0,00001938526	0,00003364027	0,00005700309	0,00002601058	0,00004943316	0,00001413613	0,00003000000	0,00005658586
E578	LIGIO	Piemonte	Cuneo	0,00001165871	0,00001692170	0,00001692170	0,00001692170	0,00001692170	0,00001692170	0,00001692170	0,00001692170	0,00001692170
E789	MAGRA	Piemonte	Cuneo	0,00001113744	0,00001143459	0,00000810272	0,00002239038	0,00000000000	0,000010337947	0,00000586644	0,00000000000	0,000004477213
E790	MAGLIANO ALFIERI	Piemonte	Cuneo	0,00004518410	0,00002615077	0,00004539483	0,00003781743	0,00000000000	0,00004759241	0,00001740944	0,00000000000	0,00003436836
E808	MAGLIANO ALPI	Piemonte	Cuneo	0,00004733976	0,00002610704	0,00002683466	0,000033001296	0,00000000000	0,00007422096	0,00001676730	0,00000000000	0,00003627754
E867	MANGO	Piemonte	Cuneo	0,00003333560	0,00001627411	0,00003310618	0,000016759726	0,00000000000	0,00003333313	0,00001426050	0,00000000000	0,00003274273
E884	MANTA	Piemonte	Cuneo	0,00002768980	0,00004697637	0,00004697637	0,00004697637	0,00000000000	0,00004697637	0,00001244379	0,00000000000	0,00001677607
E894	MARINÉ	Piemonte	Cuneo	0,00003629334	0,00003817758	0,00003817758	0,00003817758	0,00000000000	0,00003817758	0,00002360000	0,00000000000	0,00004658852
E845	MARSAJURA	Piemonte	Cuneo	0,00003266732	0,00001548683	0,00001548683	0,00001548683	0,00000000000	0,00001548683	0,00002414558	0,00000000000	0,00002715161
E873	MARSALIA	Piemonte	Cuneo	0,00001397026	0,00002259009	0,00002259009	0,00002259009	0,00000000000	0,00002259009	0,00000292661	0,00000000000	0,00000956634
E888	MARTINAVIAPO	Piemonte	Cuneo	0,00002324855	0,00001678663	0,00001678663	0,00001678663	0,00000000000	0,00001678663	0,00001677722	0,00000000000	0,00001306872
F114	MELLE	Piemonte	Cuneo	0,00001835120	0,00000338887	0,00000333305	0,00000609193	0,00000000000	0,00001972895	0,00000311026	0,00000000000	0,00000848702
F279	MOLICA	Piemonte	Cuneo	0,00001444895	0,00000210210	0,00000505290	0,00004483270	0,00000000000	0,00001204463	0,00000000000	0,00000000000	0,00000670215
F309	MONGARCO	Piemonte	Cuneo	0,00001650180	0,00001561038	0,00002333333	0,00001561038	0,00000000000	0,00001561038	0,00000242036	0,00000000000	0,00000905000
F312	MONBARGLIO	Piemonte	Cuneo	0,00002026811	0,00002651420	0,00001937140	0,00001937140	0,00000000000	0,00001937140	0,00001691953	0,00000000000	0,00001157415
F326	MONASTERIO DI VESCO	Piemonte	Cuneo	0,00001334452	0,00001163850	0,00001627158	0,00001627158	0,00000000000	0,00001627158	0,00001060137	0,00000000000	0,000020687737
F329	MONASTERIO CASOTTO	Piemonte	Cuneo	0,00000972848	0,00000021021	0,00000101378	0,00000423083	0,00000000000	0,00000654460	0,00000104184	0,00000000000	0,00000384039
F330	MONASTERIO DI SAVIGLIANO	Piemonte	Cuneo	0,00002978200	0,00001678600	0,00002025017	0,00001678600	0,00000000000	0,00002025017	0,00000951342	0,00000000000	0,00002013180
F338	MONCHERO	Piemonte	Cuneo	0,00001788553	0,00001057589	0,00001180037	0,00000789004	0,00000000000	0,00004423278	0,00000411290	0,00000000000	0,00001013047
F361	MONDOVI	Piemonte	Cuneo	0,00004599420	0,00003748295	0,00020411193	0,00001951703	0,00002306307	0,00005374488	0,000039732720	0,00005572087	0,00004180129
F365	MONFESINGO	Piemonte	Cuneo	0,00002160021	0,00000668787	0,00001927702	0,00001028443	0,00000000000	0,00001928443	0,00000708356	0,00000000000	0,00001386672
F368	MONFORTE D'ALBA	Piemonte	Cuneo	0,00001654537	0,00002561427	0,00002561427	0,00002561427	0,00000000000	0,00002561427	0,00004313704	0,00000000000	0,00003634265
F385	MONTA	Piemonte	Cuneo	0,00000915984	0,00000677601	0,00001766017	0,00001766017	0,00000000000	0,00001766017	0,00004641431	0,00000000000	0,00002665074
F405	MONTALDO DI MONDOVI	Piemonte	Cuneo	0,00000306223	0,00000676022	0,00001039479	0,00001039479	0,00000000000	0,00001039479	0,00000557797	0,00000000000	0,00000667744
F408	MONTALDO ROERO	Piemonte	Cuneo	0,00000293789	0,00000677902	0,00001649704	0,00001649704	0,00000000000	0,00001649704	0,00000277800	0,00000000000	0,00000456252
F424	MONTANERA	Piemonte	Cuneo	0,00001817079	0,00000797967	0,00004588786	0,00000962010	0,00000000000	0,00000962010	0,00000411422	0,00000000000	0,00001013388
F550	MONTALUO ALBESÉ	Piemonte	Cuneo	0,00001203482	0,00000656718	0,00001203482	0,00001203482	0,00000000000	0,00001203482	0,00000459350	0,00000000000	0,00001058589
F558	MONTALE DI CINEO	Piemonte	Cuneo	0,00001238041	0,00001072854	0,00000331527	0,00000331527	0,00000000000	0,00001072854	0,00000161317	0,00000000000	0,00000365718
F608	MONTETROSSO GRANA	Piemonte	Cuneo	0,00002484399	0,00001028769	0,00001028769	0,00001028769	0,00000000000	0,00001028769	0,00000404920	0,00000000000	0,00001331823
F644	MONTETU ROERO	Piemonte	Cuneo	0,00004103897	0,00001620766	0,00002616149	0,00002616149	0,00000000000	0,00002616149	0,00000466306	0,00000000000	0,00002648666
F666	MONTENEVOLO	Piemonte	Cuneo	0,00001314229	0,00000284789	0,00000280303	0,00000280303	0,00000000000	0,00000284789	0,00001247979	0,00000000000	0,00000997098
F669	MORTELLO D'ALBA	Piemonte	Cuneo	0,00004921494	0,00002656593	0,00004797694	0,00002656593	0,00000000000	0,00004797694	0,00001827776	0,00000000000	0,00003444693
F723	MORITTA	Piemonte	Cuneo	0,00000899180	0,00000482233	0,00007486272	0,00007486272	0,00000000000	0,00001424333	0,00001243336	0,00000000000	0,00006345172
F743	MORGOZZO	Piemonte	Cuneo	0,00004476767	0,00002010961	0,00000918726	0,000002564370	0,00000000000	0,00000187375	0,00001803367	0,00000000000	0,00003418324
F809	MURAZZO	Piemonte	Cuneo	0,00002925095	0,00001286842	0,00002943265	0,00001361365	0,00000000000	0,000030231427	0,00000948835	0,00000000000	0,00001869117
F811	MURIELLO	Piemonte	Cuneo	0,00002665306	0,00001686827	0,00001360086	0,00001360086	0,00000000000	0,00002422627	0,00000268304	0,00000000000	0,00001584377
F845	MURZOLE	Piemonte	Cuneo	0,00006313275	0,00002024816	0,00000166802	0,00000166802	0,00000000000	0,00007647590	0,000003012707	0,00000000000	0,00004103265
F883	NIEVE	Piemonte	Cuneo	0,00009782866	0,000041891230	0,00006290819	0,00004480003	0,00000000000	0,00004481729	0,000002474694	0,00000000000	0,00003249761
F884	NIVELLE	Piemonte	Cuneo	0,00001477688	0,00000392034	0,00000395382	0,00000408752	0,00000000000	0,00002362711	0,000002961602	0,00000000000	0,00000959884
F894	NIELLA BELIO	Piemonte	Cuneo	0,00001542789	0,000009021332	0,00001918677	0,00000838513	0,00000000000	0,00004800440	0,000003409156	0,00000000000	0,00000178042
F895	NIELLA TAVARO	Piemonte	Cuneo	0,00002869512	0,00001486237	0,00002370718	0,00001478729	0,00000000000	0,00008578248	0,000008678703	0,00000000000	0,00001655286
F891	NOVELLO	Piemonte	Cuneo	0,00002837873	0,00001318025	0,00002466386	0,00001386232	0,00000000000	0,00002492782	0,000008040456	0,00000000000	0,00001823838
F922	NUCETTO	Piemonte	Cuneo	0,00001528440	0,00000562567	0,00001612948	0,00001612948	0,00000000000	0,00001656103	0,000003010504	0,00000000000	0,00001021624
G065	ORGNO	Piemonte	Cuneo	0,00001459043	0,000001156240	0,00000140468	0,00000140468	0,00000000000	0,00001785736	0,00000881108	0,00000000000	0,00000653013
G114	ORMEA	Piemonte	Cuneo	0,000070265410	0,00002840760	0,00001939024	0,00001939024	0,00000000000	0,00007026541	0,00001897393	0,00000000000	0,00003841016
G216	OSTANA	Piemonte	Cuneo	0,00001148370	0,00000166807	0,00000166807	0,00000166807	0,00000000000	0,00000871804	0,000000689729	0,00000000000	0,000000689729
G228	PRESIANA	Piemonte	Cuneo	0,00007848472	0,00000306735	0,00000400473	0,00000302882	0,00000000000	0,00002312888	0,000026245780	0,00000000000	0,00000393762
G340	PAGNO	Piemonte	Cuneo	0,00001810546	0,00000652508	0,00001400568	0,00001787747	0,00000000000	0,00007548977	0,00000400470	0,00000000000	0,00001065000
G302	PAMPARATO	Piemonte	Cuneo	0,00002423189	0,00000058782	0,000008760216	0,00001370065	0,00000000000	0,00001652835	0,00000328410	0,00000000000	0,00001248123
G309	PAROLDO	Piemonte	Cuneo	0,00001211710	0,00000134389	0,00000178623	0,00000320404	0,00000000000	0,00001948348	0,000001841107	0,00000000000	0,00000305242
G437	PERLETO	Piemonte	Cuneo	0,00001343899	0,00000273420	0,00000333605	0,00000405300	0,00000000000	0,00001548446	0,000002704337	0,00000000000	0,00000655280
G468	PERLO	Piemonte	Cuneo	0,00000981701	0,00000505400	0,00001426348	0,000003079906	0,00000000000	0,00003935137	0,000008091635	0,00000000000	0,00000395846
G526	PIEVERRANO	Piemonte	Cuneo	0,00001164376	0,00000164039	0,00001022107	0,000006334428	0,00000000000	0,00001803668	0,00000134826	0,00000000000	0,000001879468
G532	PIEZOLO VALLE D'IZZONE	Piemonte	Cuneo	0,00001737888	0,00000473201	0,00000494974	0,00000724270	0,00000000000	0,00001702510	0,00000144291	0,00000000000	0,00000066634
G611	PIANFI	Piemonte	Cuneo	0,00002104976	0,00000268801	0,00002278956	0,00000300000	0,00000000000	0,00001752086	0,00000000000	0,00000000000	0,00000301485
G616	PIASO	Piemonte	Cuneo	0,00004858519	0,00000452248	0,00000398718	0,00000452248	0,00000000000	0,00001359095	0,000002647130	0,00000000000	0,00004182938
G525	PETRAPORZIO	Piemonte	Cuneo	0,00001584089	0,000002211838	0,00000224423	0,000003989975	0,00000000000	0,00002029095	0,00000000000	0,00000000000	0,00000478665
G883	POBES D'ALBA	Piemonte	Cuneo	0,00002744180	0,00001038848	0,00002341088	0,000017081437	0,00000000000	0,00002660345	0,00000000000	0,00000000000	0,000018667137

Codice cassata	Denominazione	Regione	Provincia	AMMINISTRAZIONI	POLIZIA LOCALE	ISTRUZIONE PUBBLICA	RIFIUTI	TPL	TERRITORIO E VIABILITA'	SOCIALE	ASILI NIDO	COMPLESSIVO
G877	ROZZO	Piemonte	Cuneo	0,000033422838	0,000012539159	0,000023566569	0,000042927596	0,000000000000	0,000000000000	0,000003386239	0,000000000000	0,000013584974
G742	ROCAPAGLIA	Piemonte	Cuneo	0,000081511881	0,000004946610	0,000002664181	0,000004866616	0,000000000000	0,000000000000	0,000002468302	0,000000000000	0,000047286831
G807	POINCHIERA	Piemonte	Cuneo	0,0000029446163	0,0000012536709	0,0000014311465	0,000015963936	0,000000000000	0,000000000000	0,000001239210	0,000000000000	0,000017607479
G830	PORTOCHINALE	Piemonte	Cuneo	0,0000029846173	0,000007874743	0,00000140646	0,000008726376	0,000000000000	0,000000000000	0,000003763792	0,000000000000	0,000014364679
G970	PRADLES	Piemonte	Cuneo	0,000016656029	0,000002986255	0,000002177289	0,000000654898	0,000000000000	0,000000000000	0,000003373749	0,000000000000	0,000007716173
F011	PRAZZO	Piemonte	Cuneo	0,000018425439	0,000003044577	0,000000465176	0,000005084403	0,000000000000	0,000000000000	0,000001913233	0,000000000000	0,000003692671
F059	PIERIO	Piemonte	Cuneo	0,000018684120	0,000004109832	0,00000146200	0,000000866566	0,000000000000	0,000000000000	0,000001818442	0,000000000000	0,000010024435
F088	PRIGORCA	Piemonte	Cuneo	0,000023384230	0,000015309374	0,000001488249	0,000024856535	0,000000000000	0,000000000000	0,000017657029	0,000000000000	0,000036381337
F089	PRIGLIA	Piemonte	Cuneo	0,000033965403	0,000005879378	0,0000010641268	0,000007046429	0,000000000000	0,000000000000	0,000005062287	0,000000000000	0,000013389310
F130	RACCONIGI	Piemonte	Cuneo	0,000018137992	0,000000624738	0,00000197006	0,000000748360	0,000000000000	0,000000000000	0,000007744868	0,000000000000	0,000000000000
F247	REVELLO	Piemonte	Cuneo	0,00001820657	0,000010706591	0,000010706591	0,00001457627	0,000000000000	0,000000000000	0,000019439318	0,000000000000	0,000000000000
F285	REFREDO	Piemonte	Cuneo	0,000009854311	0,000004370549	0,000002808025	0,00000174699	0,000000000000	0,000000000000	0,000006218978	0,000000000000	0,000005775961
F326	RITTANA	Piemonte	Cuneo	0,000002526438	0,000005146564	0,000000000000	0,000010437271	0,000000000000	0,000000000000	0,00000182336	0,000000000000	0,000010880633
F382	ROASCHA	Piemonte	Cuneo	0,000010457598	0,000000049371	0,0000002595118	0,000004050487	0,000000000000	0,000000000000	0,000000781447	0,000000000000	0,000004638842
F385	ROASCO	Piemonte	Cuneo	0,0000131457136	0,000001944801	0,000000945695	0,000003730199	0,000001433813	0,000001336921	0,000001139427	0,000000000000	0,000005451612
F385	ROASCO	Piemonte	Cuneo	0,000009583167	0,000001739633	0,000000773963	0,000002029266	0,000000000000	0,000000000000	0,000000717928	0,000000000000	0,000003795667
F377	ROBBIATE	Piemonte	Cuneo	0,000000304840	0,000002687378	0,000001716849	0,000000466429	0,000000000000	0,000000000000	0,000001963279	0,000000000000	0,000003946871
F378	ROBURENT	Piemonte	Cuneo	0,0000038105619	0,0000009512276	0,000001669246	0,000011663283	0,000000000000	0,000000000000	0,000000566847	0,000000000000	0,000001815155
F391	ROCCA CRELLE	Piemonte	Cuneo	0,0000010318604	0,000001191329	0,000001776660	0,000002588414	0,000002093511	0,000000000000	0,000001902105	0,000000000000	0,000004232724
F395	ROCCA DE BALDI	Piemonte	Cuneo	0,0000039840347	0,000001187109	0,000004377049	0,000001872800	0,000000000000	0,000000000000	0,000004268246	0,000000000000	0,0000030418473
F395	ROCCA DE BALDI	Piemonte	Cuneo	0,000001534304	0,000001351000	0,000002249309	0,000000000000	0,000000000000	0,000000000000	0,000001902491	0,000000000000	0,000002847263
F407	ROGGARFORTE MONDOVI	Piemonte	Cuneo	0,0000007183773	0,000002186784	0,000000346056	0,000001642398	0,000000000000	0,000000000000	0,000004509247	0,000000000000	0,000003944326
F447	ROGGASARVERA	Piemonte	Cuneo	0,000001614346	0,0000009572614	0,000000309063	0,000000000000	0,000000000000	0,000000000000	0,000001644947	0,000000000000	0,000014717755
F453	ROGGARFONE	Piemonte	Cuneo	0,000000792068	0,000000365719	0,000004938627	0,000002799102	0,000000000000	0,000000000000	0,000000267978	0,000000000000	0,000000000000
F462	ROGHETTA BELSO	Piemonte	Cuneo	0,000000590608	0,000001431051	0,0000002811802	0,000000380604	0,000000000000	0,000000000000	0,00000119379	0,000000000000	0,000000000000
F472	RODDI	Piemonte	Cuneo	0,000003324522	0,000001649350	0,000001689248	0,000002327672	0,000000000000	0,000000000000	0,000004747926	0,000000000000	0,000002637579
F473	RODOINO	Piemonte	Cuneo	0,000001628512	0,000004049477	0,000000738823	0,000000598462	0,000000000000	0,000000000000	0,000004733835	0,000000000000	0,000000000000
F474	RODOSSA	Piemonte	Cuneo	0,000002440392	0,000001051077	0,000001762247	0,000001468305	0,000000000000	0,000000000000	0,000002674230	0,000000000000	0,000003852238
F478	ROSSANA	Piemonte	Cuneo	0,0000028103659	0,000001304415	0,000001683063	0,000001683046	0,000000000000	0,000000000000	0,000000847294	0,000000000000	0,000011658587
F533	RUFFIA	Piemonte	Cuneo	0,0000013185861	0,000000345892	0,000000506030	0,000000000000	0,000000000000	0,000000000000	0,0000012051349	0,000000000000	0,000001094726
F595	SALE DELLE LANGHE	Piemonte	Cuneo	0,000001785449	0,000000519732	0,000001656643	0,000000909244	0,000000000000	0,000000000000	0,000001611111	0,000000000000	0,000001095128
F704	SALE SAN GIOVANNI	Piemonte	Cuneo	0,0000017284679	0,000001023637	0,000000329476	0,000000000000	0,000000000000	0,000000000000	0,000000000000	0,000000000000	0,000000000000
F710	SALICETO	Piemonte	Cuneo	0,0000035479107	0,000001716981	0,000002514791	0,000001932162	0,000000000000	0,000000000000	0,000004763285	0,000000000000	0,0000022514459
F716	SALMOUR	Piemonte	Cuneo	0,0000019843214	0,000000767437	0,000001924297	0,000001095169	0,000000000000	0,000000000000	0,00000024865425	0,000000000000	0,000004262378
F727	SALIZZO	Piemonte	Cuneo	0,0000038599240	0,000002626530	0,000001921500	0,000001691467	0,000001658485	0,000000000000	0,000002629663	0,000000000000	0,0000034514052
F745	SAMBUIO	Piemonte	Cuneo	0,0000014459879	0,000001448909	0,000000016524	0,000000000000	0,000000000000	0,000000000000	0,000003073369	0,000000000000	0,0000036394435
F755	SAMPURE	Piemonte	Cuneo	0,0000006580722	0,000001270463	0,000000268429	0,00000268429	0,000000000000	0,000000000000	0,000002192105	0,000000000000	0,000000000000
F770	SAN BENEDETTO BELSO	Piemonte	Cuneo	0,0000010388157	0,000001461030	0,000001545689	0,000000345186	0,000000000000	0,000000000000	0,000000749323	0,000000000000	0,000000000000
F812	SAN DAMIANO MAGRA	Piemonte	Cuneo	0,000002368510	0,00000124468	0,0000010682819	0,00000071868	0,000000000000	0,000000000000	0,000000665429	0,000000000000	0,000001263958
R037	SAN MICHELE MONDOVI	Piemonte	Cuneo	0,0000044878339	0,000002193910	0,0000003493791	0,000000238102	0,000001986097	0,000000000000	0,000001960106	0,000000000000	0,00000303985327
R891	SANFRE'	Piemonte	Cuneo	0,0000036700773	0,0000003083359	0,000000304600	0,000000815099	0,000002265188	0,000000000000	0,0000002625124	0,000000000000	0,000004264023
R892	SANFRONT'	Piemonte	Cuneo	0,0000008285919	0,000004232348	0,000000269008	0,0000024993146	0,000000000000	0,000000000000	0,0000020193746	0,000000000000	0,0000034514848
I210	SANT'ALBANO STURA	Piemonte	Cuneo	0,0000049287827	0,000002747427	0,0000043860071	0,0000008072305	0,000000000000	0,000000000000	0,000003270180	0,000000000000	0,0000039818838
I215	SANT'ALBANO STURA	Piemonte	Cuneo	0,0000014459879	0,000001448909	0,000000016524	0,000000000000	0,000000000000	0,000000000000	0,000003073369	0,000000000000	0,0000036394435
I217	SANT'ALBANO STURA	Piemonte	Cuneo	0,0000006580722	0,000001270463	0,000000268429	0,00000268429	0,000000000000	0,000000000000	0,000002192105	0,000000000000	0,000000000000
I217	SANT'ALBANO STURA	Piemonte	Cuneo	0,0000010388157	0,000001461030	0,000001545689	0,000000345186	0,000000000000	0,000000000000	0,000000749323	0,000000000000	0,000000000000
I217	SANT'ALBANO STURA	Piemonte	Cuneo	0,000002368510	0,00000124468	0,0000010682819	0,00000071868	0,000000000000	0,000000000000	0,000000665429	0,000000000000	0,000001263958
I217	SANT'ALBANO STURA	Piemonte	Cuneo	0,0000044878339	0,000002193910	0,0000003493791	0,000000238102	0,000001986097	0,000000000000	0,000001960106	0,000000000000	0,00000303985327
I217	SANT'ALBANO STURA	Piemonte	Cuneo	0,0000036700773	0,0000003083359	0,000000304600	0,000000815099	0,000002265188	0,000000000000	0,0000002625124	0,000000000000	0,000004264023
I217	SANT'ALBANO STURA	Piemonte	Cuneo	0,0000008285919	0,000004232348	0,000000269008	0,0000024993146	0,000000000000	0,000000000000	0,0000020193746	0,000000000000	0,0000034514848
I217	SANT'ALBANO STURA	Piemonte	Cuneo	0,0000049287827	0,000002747427	0,0000043860071	0,0000008072305	0,000000000000	0,000000000000	0,000003270180	0,000000000000	0,0000039818838
I217	SANT'ALBANO STURA	Piemonte	Cuneo	0,0000014459879	0,000001448909	0,000000016524	0,000000000000	0,000000000000	0,000000000000	0,000003073369	0,000000000000	0,0000036394435
I217	SANT'ALBANO STURA	Piemonte	Cuneo	0,0000006580722	0,000001270463	0,000000268429	0,00000268429	0,000000000000	0,000000000000	0,000002192105	0,000000000000	0,000000000000
I217	SANT'ALBANO STURA	Piemonte	Cuneo	0,0000010388157	0,000001461030	0,000001545689	0,000000345186	0,000000000000	0,000000000000	0,000000749323	0,000000000000	0,000000000000
I217	SANT'ALBANO STURA	Piemonte	Cuneo	0,000002368510	0,00000124468	0,0000010682819	0,00000071868	0,000000000000	0,000000000000	0,000000665429	0,000000000000	0,000001263958
I217	SANT'ALBANO STURA	Piemonte	Cuneo	0,0000044878339	0,000002193910	0,0000003493791	0,000000238102	0,000001986097	0,000000000000	0,000001960106	0,000000000000	0,00000303985327
I217	SANT'ALBANO STURA	Piemonte	Cuneo	0,0000036700773	0,0000003083359	0,000000304600	0,000000815099	0,000002265188	0,000000000000	0,0000002625124	0,000000000000	0,000004264023
I217	SANT'ALBANO STURA	Piemonte	Cuneo	0,0000008285919	0,000004232348	0,000000269008	0,0000024993146	0,000000000000	0,000000000000	0,00		

Codice cittadino	Denominazione	Regione	Provincia	AMMINISTRAZIONE	POLIZIA LOCALE	ISTRUZIONE PUBBLICA	RIPIUTI	TPL	TERRITORIO E VIABILITA'	SOCIALE	ASILI NIDO	COMPLESSI
A222	ALPESIANO	Piemonte	Torino	0.00029179771	0.00023265242	0.00004535669	0.00024039767	0.00000000000	0.00000000000	0.00020882068	0.00034065870	0.00035638889
A275	ANDRIZHO	Piemonte	Torino	0.00004158134	0.00001868165	0.00004817667	0.00002616283	0.00000000000	0.00000000000	0.00001816246	0.00000000000	0.00000000000
A622	ANDREA	Piemonte	Torino	0.00001800364	0.00000641764	0.00000910647	0.00001486977	0.00000000000	0.00001542044	0.00000415236	0.00000000000	0.00000000000
A395	ANGRECOINA	Piemonte	Torino	0.00002903930	0.00000000272	0.00000000000	0.00001486977	0.00000000000	0.00000000000	0.00000000000	0.00000000000	0.00000000000
A405	ARISANO	Piemonte	Torino	0.00002448442	0.00000000000	0.00000000000	0.00001329406	0.00000000000	0.00002258935	0.00000674504	0.00000000000	0.00000000000
A518	AUGLIANA	Piemonte	Torino	0.00003569363	0.00000000000	0.00000000000	0.00001083334	0.00000000000	0.00002258935	0.00000000000	0.00000000000	0.00000000000
A525	AZEGLIO	Piemonte	Torino	0.00001261418	0.00000408867	0.00000465262	0.00001182644	0.00000000000	0.00000000000	0.00001076969	0.00000000000	0.00000000000
A584	BAIRO	Piemonte	Torino	0.00001358708	0.00000000000	0.00000000000	0.00001034534	0.00000000000	0.00001931346	0.00000000000	0.00000000000	0.00000000000
A587	BAJANGERO	Piemonte	Torino	0.00006564172	0.00000494354	0.00000401362	0.00004486324	0.00000000000	0.00002477762	0.00000297825	0.00000000000	0.00000000000
A592	BALDISSERO CANAVESE	Piemonte	Torino	0.00000170349	0.00000000000	0.00000000000	0.00000186005	0.00000000000	0.00001600117	0.00000000000	0.00000000000	0.00000000000
A591	BALDISSERO TORINESE	Piemonte	Torino	0.00007991216	0.00000191534	0.00000709661	0.00000339492	0.00000000000	0.00001801031	0.00000000000	0.00000000000	0.00000000000
A591	BALDISSERO TORINESE	Piemonte	Torino	0.00001925604	0.00000221268	0.00000000000	0.00000000000	0.00000000000	0.00000000000	0.00000000000	0.00000000000	0.00000000000
A607	BALME	Piemonte	Torino	0.00000862185	0.00000362181	0.00000000000	0.00000759373	0.00000000000	0.00000000000	0.00000000000	0.00000000000	0.00000000000
A625	BARBARIA	Piemonte	Torino	0.00000382823	0.00000174693	0.00000000000	0.00001974529	0.00000000000	0.00000000000	0.00000000000	0.00000000000	0.00000000000
A651	BARONALCCHIA	Piemonte	Torino	0.00001656541	0.00000000000	0.00000000000	0.00001033611	0.00000000000	0.00001910230	0.00000000000	0.00000000000	0.00000000000
A673	BARONE CANAVESE	Piemonte	Torino	0.00007772719	0.00000585831	0.00000121612	0.00000000000	0.00000000000	0.00000000000	0.00000000000	0.00000000000	0.00000000000
A724	BERGASCO	Piemonte	Torino	0.00000496103	0.00000262428	0.00000148025	0.00000264926	0.00000000000	0.00000000000	0.00000000000	0.00000000000	0.00000000000
A883	BEINA	Piemonte	Torino	0.00000683118	0.00000383924	0.00000000000	0.00000403105	0.00000000000	0.00000000000	0.00000000000	0.00000000000	0.00000000000
A910	BORGIO PELLICE	Piemonte	Torino	0.00001689830	0.00001420056	0.00001824324	0.00001112349	0.00000000000	0.00000000000	0.00000000000	0.00000000000	0.00000000000
A941	BOLLENGO	Piemonte	Torino	0.000004804731	0.00000000000	0.00000000000	0.00000000000	0.00000000000	0.00000000000	0.00000000000	0.00000000000	0.00000000000
A993	BORGARO TORINESE	Piemonte	Torino	0.00002354826	0.00001842157	0.00000000000	0.00001208194	0.00000000000	0.00000000000	0.00000000000	0.00000000000	0.00000000000
B093	BORSALIO	Piemonte	Torino	0.00001842846	0.00000000000	0.00000000000	0.00000000000	0.00000000000	0.00000000000	0.00000000000	0.00000000000	0.00000000000
B015	BORGOFRANCO D'AIWA	Piemonte	Torino	0.00001637638	0.00000000000	0.00000000000	0.00001786468	0.00000000000	0.00000000000	0.00000000000	0.00000000000	0.00000000000
B021	BORGOMASINO	Piemonte	Torino	0.00000231264	0.00000000000	0.00000000000	0.00001311368	0.00000000000	0.00000000000	0.00000000000	0.00000000000	0.00000000000
B024	BORGOMASINO	Piemonte	Torino	0.00000490787	0.00000188711	0.00000000000	0.00000000000	0.00000000000	0.00000000000	0.00000000000	0.00000000000	0.00000000000
B075	BOSCONERO	Piemonte	Torino	0.00000000000	0.00000000000	0.00000000000	0.00000000000	0.00000000000	0.00000000000	0.00000000000	0.00000000000	0.00000000000
B121	BRANDIZZO	Piemonte	Torino	0.00000445665	0.00000000000	0.00000000000	0.00001456343	0.00000000000	0.00000000000	0.00000000000	0.00000000000	0.00000000000
B171	BRICHERASIO	Piemonte	Torino	0.00000320432	0.00000241576	0.00000000000	0.00000000000	0.00000000000	0.00000000000	0.00000000000	0.00000000000	0.00000000000
B209	BROZZO	Piemonte	Torino	0.00001545618	0.00000000000	0.00000000000	0.00000000000	0.00000000000	0.00000000000	0.00000000000	0.00000000000	0.00000000000
B216	BURIO	Piemonte	Torino	0.00001472489	0.00000000000	0.00000000000	0.00001496684	0.00000000000	0.00000000000	0.00000000000	0.00000000000	0.00000000000
B225	BURIGNO	Piemonte	Torino	0.00000348349	0.00000000000	0.00000000000	0.00000000000	0.00000000000	0.00000000000	0.00000000000	0.00000000000	0.00000000000
B242	BURZOLO	Piemonte	Torino	0.00000000000	0.00000000000	0.00000000000	0.00000000000	0.00000000000	0.00000000000	0.00000000000	0.00000000000	0.00000000000
B278	BURASSO	Piemonte	Torino	0.00000371664	0.00000000000	0.00000000000	0.00000000000	0.00000000000	0.00000000000	0.00000000000	0.00000000000	0.00000000000
B284	BUSANO	Piemonte	Torino	0.00000344583	0.00000000000	0.00000000000	0.00000000000	0.00000000000	0.00000000000	0.00000000000	0.00000000000	0.00000000000
B287	BUSOLENO	Piemonte	Torino	0.00000000000	0.00000000000	0.00000000000	0.00000000000	0.00000000000	0.00000000000	0.00000000000	0.00000000000	0.00000000000
B305	BUTTELIERA ALTA	Piemonte	Torino	0.00001051433	0.00000000000	0.00000000000	0.00000000000	0.00000000000	0.00000000000	0.00000000000	0.00000000000	0.00000000000
B305	CAPASSIE	Piemonte	Torino	0.00000000000	0.00000000000	0.00000000000	0.00000000000	0.00000000000	0.00000000000	0.00000000000	0.00000000000	0.00000000000
B435	CALISO	Piemonte	Torino	0.00000478747	0.00000000000	0.00000000000	0.00000000000	0.00000000000	0.00000000000	0.00000000000	0.00000000000	0.00000000000
B492	CAMBIANO	Piemonte	Torino	0.00001101931	0.00000000000	0.00000000000	0.00000000000	0.00000000000	0.00000000000	0.00000000000	0.00000000000	0.00000000000
B512	CAMPILIONE FENILE	Piemonte	Torino	0.00000388926	0.00000000000	0.00000000000	0.00000000000	0.00000000000	0.00000000000	0.00000000000	0.00000000000	0.00000000000
B558	CANDIA CANAVESE	Piemonte	Torino	0.00000000000	0.00000000000	0.00000000000	0.00000000000	0.00000000000	0.00000000000	0.00000000000	0.00000000000	0.00000000000
B562	CANGIOLLO	Piemonte	Torino	0.00000000000	0.00000000000	0.00000000000	0.00000000000	0.00000000000	0.00000000000	0.00000000000	0.00000000000	0.00000000000
B656	CANRICO	Piemonte	Torino	0.00001352313	0.00000000000	0.00000000000	0.00000000000	0.00000000000	0.00000000000	0.00000000000	0.00000000000	0.00000000000
B628	CANTALUPA	Piemonte	Torino	0.00000000000	0.00000000000	0.00000000000	0.00000000000	0.00000000000	0.00000000000	0.00000000000	0.00000000000	0.00000000000
B705	CARPIA	Piemonte	Torino	0.00000271540	0.00000000000	0.00000000000	0.00000000000	0.00000000000	0.00000000000	0.00000000000	0.00000000000	0.00000000000
B733	CARAVINO	Piemonte	Torino	0.00000000000	0.00000000000	0.00000000000	0.00000000000	0.00000000000	0.00000000000	0.00000000000	0.00000000000	0.00000000000
B762	CAREMA	Piemonte	Torino	0.00000000000	0.00000000000	0.00000000000	0.00000000000	0.00000000000	0.00000000000	0.00000000000	0.00000000000	0.00000000000
B731	CARIGNANO	Piemonte	Torino	0.00001724194	0.00000000000	0.00000000000	0.00000000000	0.00000000000	0.00000000000	0.00000000000	0.00000000000	0.00000000000
B687	CASALEGGIONE	Piemonte	Torino	0.00000000000	0.00000000000	0.00000000000	0.00000000000	0.00000000000	0.00000000000	0.00000000000	0.00000000000	0.00000000000
B683	CASINETTE D'AIWA	Piemonte	Torino	0.00000113358	0.00000000000	0.00000000000	0.00000000000	0.00000000000	0.00000000000	0.00000000000	0.00000000000	0.00000000000
B686	CASILE TORINESE	Piemonte	Torino	0.00000000000	0.00000000000	0.00000000000	0.00000000000	0.00000000000	0.00000000000	0.00000000000	0.00000000000	0.00000000000
C045	CASALEGNO PO	Piemonte	Torino	0.00000000000	0.00000000000	0.00000000000	0.00000000000	0.00000000000	0.00000000000	0.00000000000	0.00000000000	0.00000000000
C048	CASAGNOLE PIEMONTE	Piemonte	Torino	0.00000000000	0.00000000000	0.00000000000	0.00000000000	0.00000000000	0.00000000000	0.00000000000	0.00000000000	0.00000000000
C133	CASTELLAVANTE	Piemonte	Torino	0.00001868207	0.00001543243	0.00000000000	0.00001448313	0.00000000000	0.00000000000	0.00001776044	0.00000000000	0.00000000000



Codice cittadino	Denominazione	Regione	Provincia	AMMINISTRAZIONI	POLIZIA LOCALE	ISTRUZIONE PUBBLICA	RIFIUTI	TPL	TERRITORIO E PUBBLICITÀ	SOCIALE	ASILI NIDO	COMPLESSIVO
E234	LA CASSA	Piemonte	Torino	0,0000336113	0,0000268278	0,0000396618	0,0000198975	0,0000000000	0,0000143133	0,0000000000	0,0000000000	0,0000345457
E233	LA LOGGIA	Piemonte	Torino	0,0001448184	0,0000174160	0,0001084458	0,0001087870	0,0000000000	0,0001338684	0,0000000000	0,0000000000	0,0001164284
E445	LANZO TORINESE	Piemonte	Torino	0,0001041180	0,0000298647	0,0000064718	0,0000064297	0,0000000000	0,0001018749	0,0000000000	0,0000000000	0,0000910821
E454	LAURIANO	Piemonte	Torino	0,0000351265	0,0000170650	0,0000032818	0,0000182972	0,0000000000	0,0000271791	0,0000000000	0,0000000000	0,0000232050
E518	LEINI	Piemonte	Torino	0,0000441334	0,0000118787	0,0000030376	0,0000229326	0,0000000000	0,0001338447	0,0000000000	0,0000000000	0,0000442584
E520	LEME	Piemonte	Torino	0,0000183743	0,0000026771	0,0000002076	0,0000025884	0,0000000000	0,0000421135	0,0000000000	0,0000000000	0,0000086977
E551	LESSOLO	Piemonte	Torino	0,0000248827	0,0000182324	0,0000008215	0,0000024163	0,0000000000	0,0000407557	0,0000000000	0,0000000000	0,0000345682
E558	LEVONE	Piemonte	Torino	0,0000156837	0,0000010188	0,0000010188	0,0000010188	0,0000000000	0,0000010188	0,0000000000	0,0000000000	0,0000038758
E555	LOCANA	Piemonte	Torino	0,0000073179	0,0000187678	0,0000038706	0,0000266652	0,0000000000	0,0000626246	0,0000000000	0,0000000000	0,0000374592
E581	LOMBARDORO	Piemonte	Torino	0,0000044956	0,0000011734	0,0000044692	0,0000246254	0,0000000000	0,0000542773	0,0000000000	0,0000000000	0,0000275781
E582	LOMBARDORO	Piemonte	Torino	0,0000242619	0,0000158395	0,0000039935	0,0000135120	0,0000000000	0,0000271582	0,0000000000	0,0000000000	0,0000193570
E683	LORANZE	Piemonte	Torino	0,0000077347	0,0000133843	0,0000038844	0,0000138406	0,0000000000	0,0000020231	0,0000000000	0,0000000000	0,0000282829
E727	LUGLIACCO	Piemonte	Torino	0,0000134670	0,0000030146	0,0000003014	0,0000030146	0,0000000000	0,0000027686	0,0000000000	0,0000000000	0,0000028413
E768	LUSERNA SAN GIOVANNI	Piemonte	Torino	0,0001484379	0,0000276521	0,0001381306	0,0001410817	0,0000000000	0,0000856231	0,0000000000	0,0000000000	0,0000957387
E769	LUSERNA S. MARINO	Piemonte	Torino	0,0000161647	0,0000016248	0,0000016248	0,0000016248	0,0000000000	0,0000161647	0,0000000000	0,0000000000	0,0000016248
E783	LUSINETA	Piemonte	Torino	0,0000162549	0,0000078543	0,0000165866	0,0000079856	0,0000000000	0,0000132976	0,0000000000	0,0000000000	0,0000115892
E782	MAGHELLO	Piemonte	Torino	0,0000006248	0,0000108642	0,0000044268	0,0000158654	0,0000000000	0,0000777691	0,0000000000	0,0000000000	0,0000181874
E817	MAGNONE	Piemonte	Torino	0,0000156832	0,0000004719	0,0000004719	0,0000004719	0,0000000000	0,0000156832	0,0000000000	0,0000000000	0,0000076059
E841	MARTININO	Piemonte	Torino	0,0000297412	0,0000104828	0,0000240634	0,0000158833	0,0000000000	0,0000304148	0,0000000000	0,0000000000	0,0000194262
E841	MARTININO	Piemonte	Torino	0,0000128940	0,0000018940	0,0000018940	0,0000018940	0,0000000000	0,0000128940	0,0000000000	0,0000000000	0,0000018940
E893	MASSELLO	Piemonte	Torino	0,0000757842	0,0000043885	0,0000043885	0,0000043885	0,0000000000	0,0000043885	0,0000000000	0,0000000000	0,0000043885
E893	MASSELLO	Piemonte	Torino	0,0000757842	0,0000043885	0,0000043885	0,0000043885	0,0000000000	0,0000043885	0,0000000000	0,0000000000	0,0000043885
F088	MATTE	Piemonte	Torino	0,0000251643	0,0000086631	0,0000162611	0,0000133988	0,0000000000	0,0000337889	0,0000000000	0,0000000000	0,0000196355
F087	MAZZE	Piemonte	Torino	0,0000022337	0,0000010892	0,0000056424	0,0000056424	0,0000000000	0,0000010892	0,0000000000	0,0000000000	0,0000056424
F074	MEANA DI SUGA	Piemonte	Torino	0,0000256662	0,0000027872	0,0000169731	0,0000151466	0,0000000000	0,0000169731	0,0000000000	0,0000000000	0,0000169731
F140	MERCENASCO	Piemonte	Torino	0,0000002249	0,0000002249	0,0000002249	0,0000002249	0,0000000000	0,0000002249	0,0000000000	0,0000000000	0,0000002249
F182	MEZZALE	Piemonte	Torino	0,0000002249	0,0000002249	0,0000002249	0,0000002249	0,0000000000	0,0000002249	0,0000000000	0,0000000000	0,0000002249
F315	MOMBALE DI TORINO	Piemonte	Torino	0,0000132770	0,0000023275	0,0000023275	0,0000023275	0,0000000000	0,0000023275	0,0000000000	0,0000000000	0,0000023275
F318	MOMBALE DI TORINO	Piemonte	Torino	0,0000282529	0,0000060428	0,0000148748	0,0000148748	0,0000000000	0,0000282529	0,0000000000	0,0000000000	0,0000348482
F327	MORAVESTRO DI LANZO	Piemonte	Torino	0,0000245105	0,0000041257	0,0000033271	0,0000033271	0,0000000000	0,0000041257	0,0000000000	0,0000000000	0,0000041257
F335	MONGALIERI	Piemonte	Torino	0,0000442732	0,0000066577	0,0000088366	0,0000088366	0,0000000000	0,0000442732	0,0000000000	0,0000000000	0,0000044273
D353	MONCENISO	Piemonte	Torino	0,0000072444	0,0000008288	0,0000008288	0,0000008288	0,0000000000	0,0000008288	0,0000000000	0,0000000000	0,0000008288
F407	MONTALDO TORINESE	Piemonte	Torino	0,0000192368	0,0000032590	0,0000048476	0,0000048476	0,0000000000	0,0000192368	0,0000000000	0,0000000000	0,0000048476
F411	MONTALENGHE	Piemonte	Torino	0,0000251542	0,0000008836	0,0000020424	0,0000128987	0,0000000000	0,0000251542	0,0000000000	0,0000000000	0,0000020424
F420	MONTALTO DOIRA	Piemonte	Torino	0,0000086000	0,0000036395	0,0000036395	0,0000036395	0,0000000000	0,0000086000	0,0000000000	0,0000000000	0,0000036395
F422	MONTANARO	Piemonte	Torino	0,0000096832	0,0000044242	0,0000044242	0,0000044242	0,0000000000	0,0000096832	0,0000000000	0,0000000000	0,0000044242
F551	MONTAUDA PO	Piemonte	Torino	0,0000241517	0,0000011610	0,0000011610	0,0000011610	0,0000000000	0,0000241517	0,0000000000	0,0000000000	0,0000011610
F733	MORONDO TORINESE	Piemonte	Torino	0,0000175458	0,0000070330	0,0000066532	0,0000066532	0,0000000000	0,0000175458	0,0000000000	0,0000000000	0,0000066532
F888	NICHELINO	Piemonte	Torino	0,0000795015	0,0000079501	0,0000079501	0,0000079501	0,0000000000	0,0000795015	0,0000000000	0,0000000000	0,0000079501
F888	NICHELINO	Piemonte	Torino	0,0000232838	0,0000013334	0,0000043242	0,0000043242	0,0000000000	0,0000232838	0,0000000000	0,0000000000	0,0000043242
F925	NOLE	Piemonte	Torino	0,0001238813	0,0000073321	0,0001238813	0,0000073321	0,0000000000	0,0001238813	0,0000000000	0,0000000000	0,0000073321
F927	NOVAGLIO	Piemonte	Torino	0,0000131042	0,0000022727	0,0000022963	0,0000022963	0,0000000000	0,0000131042	0,0000000000	0,0000000000	0,0000022963
F931	NOVE	Piemonte	Torino	0,0001388012	0,0000063654	0,0001388012	0,0000063654	0,0000000000	0,0001388012	0,0000000000	0,0000000000	0,0000063654
F948	NOVALESA	Piemonte	Torino	0,0000212849	0,0000072342	0,0000072342	0,0000072342	0,0000000000	0,0000212849	0,0000000000	0,0000000000	0,0000072342
G010	OGLIANICO	Piemonte	Torino	0,0000320145	0,0000015452	0,0000015452	0,0000015452	0,0000000000	0,0000320145	0,0000000000	0,0000000000	0,0000015452
G087	ORASSANO	Piemonte	Torino	0,0000242607	0,0000039272	0,0000039272	0,0000039272	0,0000000000	0,0000242607	0,0000000000	0,0000000000	0,0000039272
G109	ORFÈ TORINESE	Piemonte	Torino	0,0000293310	0,0000008437	0,0000008437	0,0000008437	0,0000000000	0,0000293310	0,0000000000	0,0000000000	0,0000008437
G156	ORSAJO	Piemonte	Torino	0,0000000000	0,0000000000	0,0000000000	0,0000000000	0,0000000000	0,0000000000	0,0000000000	0,0000000000	0,0000000000
G196	OLIVIA	Piemonte	Torino	0,0000221506	0,0000005811	0,0000005811	0,0000005811	0,0000000000	0,0000221506	0,0000000000	0,0000000000	0,0000005811
G202	OSONA	Piemonte	Torino	0,0000282089	0,0000030897	0,0000030897	0,0000030897	0,0000000000	0,0000282089	0,0000000000	0,0000000000	0,0000030897
G262	PALAZZO CANAVESE	Piemonte	Torino	0,0000000000	0,0000000000	0,0000000000	0,0000000000	0,0000000000	0,0000000000	0,0000000000	0,0000000000	0,0000000000
G303	PANGALIERI	Piemonte	Torino	0,0000035792	0,0000035254	0,0000035254	0,0000035254	0,0000000000	0,0000035792	0,0000000000	0,0000000000	0,0000035254
G330	PARATELLA	Piemonte	Torino	0,0000152591	0,0000002513	0,0000002513	0,0000002513	0,0000000000	0,0000152591	0,0000000000	0,0000000000	0,0000002513
G387	PAVAROLO	Piemonte	Torino	0,0000044871	0,0000014872	0,0000014872	0,0000014872	0,0000000000	0,0000044871	0,0000000000	0,0000000000	0,0000014872
G392	PAVONE CANAVESE	Piemonte	Torino	0,0000000000	0,0000000000	0,0000000000	0,0000000000	0,0000000000	0,0000000000	0,0000000000	0,0000000000	0,0000000000
G396	PECCO	Piemonte	Torino	0,0000110717	0,0000000000	0,0000000000	0,0000000000	0,0000000000	0,0000110717	0,0000000000	0,0000000000	0,0000000000
G398	PIECCO TORINESE	Piemonte	Torino	0,0000000000	0,0000000000	0,0000000000	0,0000000000	0,0000000000	0,0000000000	0,0000000000	0,0000000000	0,0000000000
G463	PREFESSA ARGENTINA	Piemonte	Torino	0,0000000000	0,0000000000	0,0000000000	0,0000000000	0,0000000000	0,0000000000	0,0000000000	0,0000000000	0,0000000000



Codice cittadino	Denominazione	Regione	Provincia	AMMINISTRAZIONI	POLIZIA LOCALE	ISTRUZIONE PUBBLICA	RIPIUTI	TPL	TERRITORIO E VIABILITA'	SOCIALE	ASILI NIDO	COMPLESSIVO
1483	MONTECRESTESE	Piemonte	Verbania-Cusio-Ossola	0,0000326423248	0,000011110503	0,000019212078	0,000013786048	0,0000000000000	0,000047740189	0,000010341382	0,0000000000000	0,000032638358
F68B	MONTESCHENO	Piemonte	Verbania-Cusio-Ossola	0,000017688443	0,000003365860	0,000006035160	0,000005752069	0,0000000000000	0,000019388898	0,000000434342	0,0000000000000	0,000006035160
F69Z	NOMO	Piemonte	Verbania-Cusio-Ossola	0,0000024307193	0,0000006811603	0,0000175931766	0,000010696666	0,0000000000000	0,0000027165838	0,0000000492666	0,0000000000000	0,000010696666
G007	OSIGERBIC	Piemonte	Verbania-Cusio-Ossola	0,0000030041512	0,000012038855	0,000014280074	0,0000026789457	0,0000000000000	0,0000000000000	0,0000000000000	0,0000000000000	0,000012038855
G06Z	OMVIGRA	Piemonte	Verbania-Cusio-Ossola	0,0000039415159	0,0000023500041	0,000018190865	0,000024200204	0,0000141326355	0,0000029057834	0,000001644630	0,0000000000000	0,0000029057834
G117	ORNAVASSO	Piemonte	Verbania-Cusio-Ossola	0,0000072281185	0,0000035213383	0,0000049275588	0,0000033180591	0,0000000000000	0,0000026572701	0,0000000000000	0,0000000000000	0,0000035213383
G240	PALLANZENO	Piemonte	Verbania-Cusio-Ossola	0,0000025788879	0,000011264137	0,000002665504	0,000018672665	0,0000000000000	0,000001855338	0,000012814866	0,0000000000000	0,0000025788879
G280	PREMILIVERA	Piemonte	Verbania-Cusio-Ossola	0,0000035628870	0,0000015818443	0,0000019610788	0,000004213818	0,0000000000000	0,0000032645182	0,000017954836	0,0000000000000	0,0000035628870
G52B	PIVE VERSORITE	Piemonte	Verbania-Cusio-Ossola	0,0000055595849	0,0000025728250	0,0000033400463	0,000004262846	0,0000000000000	0,0000042256649	0,0000024675241	0,0000000000000	0,0000055595849
H030	PREMENO	Piemonte	Verbania-Cusio-Ossola	0,0000028495959	0,000011234142	0,000014940038	0,0000026911143	0,0000000000000	0,0000000000000	0,0000000000000	0,0000000000000	0,000011234142
H033	PREMA	Piemonte	Verbania-Cusio-Ossola	0,0000032707019	0,000014816432	0,000014816432	0,0000109219030	0,0000000000000	0,000041691028	0,0000000000000	0,0000000000000	0,000014816432
H037	PREVOCELLO-CHOVENDA	Piemonte	Verbania-Cusio-Ossola	0,0000048614213	0,0000026233888	0,0000032171166	0,0000034004372	0,0000000000000	0,0000043077883	0,0000018238106	0,0000000000000	0,0000032171166
H105	QUARNA SOPRA	Piemonte	Verbania-Cusio-Ossola	0,000013741232	0,000002654255	0,0000006641765	0,0000024206372	0,0000000000000	0,00001738516	0,000001908451	0,0000000000000	0,000002654255
H107	QUARNA SOTTO	Piemonte	Verbania-Cusio-Ossola	0,0000172735516	0,0000016382027	0,0000016382027	0,0000000000000	0,0000000000000	0,0000000000000	0,0000000000000	0,0000000000000	0,0000172735516
I-203	RE	Piemonte	Verbania-Cusio-Ossola	0,0000025160705	0,000012479386	0,000017299380	0,0000118711897	0,0000000000000	0,000003361324	0,0000000000000	0,0000000000000	0,000012479386
I777	SAN BERNARDINO VERBASO	Piemonte	Verbania-Cusio-Ossola	0,0000032585073	0,000015155529	0,000004583261	0,0000091065209	0,0000000000000	0,000004025431	0,0000009576176	0,0000000000000	0,0000032585073
I249	SARITA MARIA MAGGIORE	Piemonte	Verbania-Cusio-Ossola	0,0000005138169	0,000002851878	0,000004862730	0,000004862730	0,0000000000000	0,0000000000000	0,0000000000000	0,0000000000000	0,0000005138169
I876	STRISA	Piemonte	Verbania-Cusio-Ossola	0,0000191132266	0,0000018930384	0,0000000000000	0,0000000000000	0,0000000000000	0,0000000000000	0,0000000000000	0,0000000000000	0,0000191132266
L187	TOCENO	Piemonte	Verbania-Cusio-Ossola	0,0000024883829	0,0000102778848	0,000012694766	0,000015128066	0,0000000000000	0,0000000000000	0,0000000000000	0,0000000000000	0,0000102778848
L333	TRAREGO VIGONIA	Piemonte	Verbania-Cusio-Ossola	0,0000020988046	0,0000000418844	0,0000002978628	0,000017409106	0,0000000000000	0,0000000000000	0,0000000000000	0,0000000000000	0,0000020988046
L339	TRASSQUERA	Piemonte	Verbania-Cusio-Ossola	0,0000116208111	0,0000002878729	0,0000019574271	0,000004580019	0,0000000000000	0,0000000000000	0,0000000000000	0,0000000000000	0,0000019574271
L400	TRONZANO	Piemonte	Verbania-Cusio-Ossola	0,0000044660738	0,0000015626719	0,0000000000000	0,0000000000000	0,0000000000000	0,0000000000000	0,0000000000000	0,0000000000000	0,0000044660738
L651	VALSTONA	Piemonte	Verbania-Cusio-Ossola	0,0000034845633	0,0000013382508	0,0000037184169	0,000014278470	0,0000000000000	0,0000000000000	0,0000000000000	0,0000000000000	0,0000034845633
L666	VAZZONE CON SAN CARLO	Piemonte	Verbania-Cusio-Ossola	0,0000079331816	0,0000005896524	0,0000017922026	0,000007949934	0,0000000000000	0,0000000000000	0,0000000000000	0,0000000000000	0,0000079331816
L677	VARZET	Piemonte	Verbania-Cusio-Ossola	0,0000094159641	0,0000026197958	0,0000041170819	0,0000034700522	0,0000000000000	0,0000000000000	0,0000000000000	0,0000000000000	0,0000094159641
L746	VERBANIA	Piemonte	Verbania-Cusio-Ossola	0,0000000000000	0,0000000000000	0,0000000000000	0,0000000000000	0,0000000000000	0,0000000000000	0,0000000000000	0,0000000000000	0,0000000000000
L869	VEGNONE	Piemonte	Verbania-Cusio-Ossola	0,0000000000000	0,0000000000000	0,0000000000000	0,0000000000000	0,0000000000000	0,0000000000000	0,0000000000000	0,0000000000000	0,0000000000000
L906	VILLACOSSOLA	Piemonte	Verbania-Cusio-Ossola	0,0000032716500	0,0000015112445	0,000001660688	0,000004282456	0,0000000000000	0,0000000000000	0,0000000000000	0,0000000000000	0,0000032716500
M042	VILLETTE	Piemonte	Verbania-Cusio-Ossola	0,0000012884389	0,0000000000000	0,0000000000000	0,0000000000000	0,0000000000000	0,0000000000000	0,0000000000000	0,0000000000000	0,0000012884389
M111	VORGOGNA	Piemonte	Verbania-Cusio-Ossola	0,0000042341481	0,000018848271	0,000003024044	0,000007848476	0,0000000000000	0,0000000000000	0,0000000000000	0,0000000000000	0,0000042341481
M119	VALSINA VALSUSA	Piemonte	Verbania-Cusio-Ossola	0,0000000000000	0,0000000000000	0,0000000000000	0,0000000000000	0,0000000000000	0,0000000000000	0,0000000000000	0,0000000000000	0,0000000000000
M191	ALBINO VERCELLESE	Piemonte	Verbania-Cusio-Ossola	0,0000035020399	0,000015600107	0,000010940040	0,000007706238	0,0000000000000	0,0000000000000	0,0000000000000	0,0000000000000	0,0000035020399
M198	AUCHE CASTELLO	Piemonte	Verbania-Cusio-Ossola	0,0000000000000	0,0000000000000	0,0000000000000	0,0000000000000	0,0000000000000	0,0000000000000	0,0000000000000	0,0000000000000	0,0000000000000
M338	AREGNO	Piemonte	Verbania-Cusio-Ossola	0,0000027214154	0,0000012456500	0,0000023000185	0,000004219605	0,0000000000000	0,0000000000000	0,0000000000000	0,0000000000000	0,0000027214154
M485	ASILINGO VERCELLESE	Piemonte	Verbania-Cusio-Ossola	0,0000037265000	0,0000016665242	0,0000025121860	0,0000033807333	0,0000000000000	0,0000000000000	0,0000000000000	0,0000000000000	0,0000037265000
M600	BALALUGA	Piemonte	Verbania-Cusio-Ossola	0,0000000000000	0,0000000000000	0,0000000000000	0,0000000000000	0,0000000000000	0,0000000000000	0,0000000000000	0,0000000000000	0,0000000000000
M601	BALOCCO	Piemonte	Verbania-Cusio-Ossola	0,0000014627246	0,0000004844113	0,000000266243	0,0000040000000	0,0000000000000	0,0000000000000	0,0000000000000	0,0000000000000	0,0000014627246
M637	BAVZE	Piemonte	Verbania-Cusio-Ossola	0,0000000000000	0,0000000000000	0,0000000000000	0,0000000000000	0,0000000000000	0,0000000000000	0,0000000000000	0,0000000000000	0,0000000000000
M674	BOGGIOLETO	Piemonte	Verbania-Cusio-Ossola	0,0000016015869	0,0000000000000	0,0000000000000	0,0000000000000	0,0000000000000	0,0000000000000	0,0000000000000	0,0000000000000	0,0000016015869
B00F	BORGIO DIALE	Piemonte	Verbania-Cusio-Ossola	0,0000000000000	0,0000000000000	0,0000000000000	0,0000000000000	0,0000000000000	0,0000000000000	0,0000000000000	0,0000000000000	0,0000000000000
B048	BORGIO VERELLI	Piemonte	Verbania-Cusio-Ossola	0,000004854451	0,0000024399449	0,0000037109819	0,0000035744692	0,0000000000000	0,0000000000000	0,0000000000000	0,0000000000000	0,000004854451
B041	BORGOGESIA	Piemonte	Verbania-Cusio-Ossola	0,0000028678878	0,0000018688761	0,0000023376108	0,0000149785079	0,0000000000000	0,0000000000000	0,0000000000000	0,0000000000000	0,0000028678878
B138	BREA	Piemonte	Verbania-Cusio-Ossola	0,0000115931914	0,0000000000000	0,0000000000000	0,0000000000000	0,0000000000000	0,0000000000000	0,0000000000000	0,0000000000000	0,0000115931914
B260	BURONZO	Piemonte	Verbania-Cusio-Ossola	0,0000025218058	0,0000011612513	0,000002326563	0,0000042892264	0,0000000000000	0,0000000000000	0,0000000000000	0,0000000000000	0,0000025218058
B556	CAMPETOSNO	Piemonte	Verbania-Cusio-Ossola	0,0000016073480	0,0000000000000	0,0000000000000	0,0000000000000	0,0000000000000	0,0000000000000	0,0000000000000	0,0000000000000	0,0000016073480
B132	CARCOFORO	Piemonte	Verbania-Cusio-Ossola	0,000011045102	0,0000000000000	0,0000000000000	0,0000000000000	0,0000000000000	0,0000000000000	0,0000000000000	0,0000000000000	0,000011045102
B787	CHARSANNILOT	Piemonte	Verbania-Cusio-Ossola	0,0000026652681	0,0000016324110	0,0000017386223	0,0000000000000	0,0000000000000	0,0000000000000	0,0000000000000	0,0000000000000	0,0000026652681
B78Z	CHARS	Piemonte	Verbania-Cusio-Ossola	0,000001286449	0,0000016483438	0,000003010353	0,0000026454928	0,0000000000000	0,0000000000000	0,0000000000000	0,0000000000000	0,000001286449
B92B	CASANOVA ELVO	Piemonte	Verbania-Cusio-Ossola	0,0000119192605	0,0000000000000	0,0000000000000	0,0000000000000	0,0000000000000	0,0000000000000	0,0000000000000	0,0000000000000	0,0000119192605
C548	CELVATO	Piemonte	Verbania-Cusio-Ossola	0,0000025134513	0,0000000000000	0,0000000000000	0,0000000000000	0,0000000000000	0,0000000000000	0,0000000000000	0,0000000000000	0,0000025134513
C580	CELVAO	Piemonte	Verbania-Cusio-Ossola	0,0000000000000	0,0000000000000	0,0000000000000	0,0000000000000	0,0000000000000	0,0000000000000	0,0000000000000	0,0000000000000	0,0000000000000
C757	CHIVASO	Piemonte	Verbania-Cusio-Ossola	0,0000000000000	0,0000000000000	0,0000000000000	0,0000000000000	0,0000000000000	0,0000000000000	0,0000000000000	0,0000000000000	0,0000000000000
C884	COLLODIANO	Piemonte	Verbania-Cusio-Ossola	0,0000000000000	0,0000000000000	0,0000000000000	0,0000000000000	0,0000000000000	0,0000000000000	0,0000000000000	0,0000000000000	0,0000000000000
D113	COSTAVANZA	Piemonte	Verbania-Cusio-Ossola	0,0000024062887	0,0000000000000	0,0000000000000	0,0000000000000	0,0000000000000	0,0000000000000	0,0000000000000	0,0000000000000	0,0000024062887
D132	CRAVALLANA	Piemonte	Verbania-Cusio-Ossola	0,0000018130554	0,0000000000000	0,00000						

Codice civiltà	Denominazione	Regione	Provincia	AMMINISTRAZIONI	POLIZIA LOCALE	ISTRUZIONE PUBBLICA	RIFIUTI	TPL	TERRITORIO E PUBBLICITÀ	SOCIALE	ASILI NIDO	COMPLESSIVO
D81	BESANA	Piemonte	Vercelli	0,00003586053	0,00001059754	0,00001059754	0,00001654279	0,00000000000	0,00002293807	0,00001010083	0,00000000000	0,00001332431
D81	BOBBIO	Piemonte	Vercelli	0,000014895180	0,00002254750	0,00000769366	0,00000649876	0,00000000000	0,00002118124	0,00001841869	0,00000000000	0,00000286662
D78	FONATANETTO PO	Piemonte	Vercelli	0,00003167259	0,00001323807	0,00001323807	0,00001590044	0,00000000000	0,00000000000	0,00000676331	0,00000000000	0,00001426055
D712	FORMIGLIANA	Piemonte	Vercelli	0,00001892479	0,00001346213	0,00001346213	0,00002789426	0,00000000000	0,00001511276	0,00000616333	0,00000000000	0,00001870012
D938	GATINARA	Piemonte	Vercelli	0,000018152206	0,00001025814	0,00001025814	0,00001452386	0,00000000000	0,00001437494	0,00000943054	0,00001256318	0,00001348415
E007	GHELARENGO	Piemonte	Vercelli	0,000002257107	0,00001423861	0,00001423861	0,00001458060	0,00000000000	0,00001963411	0,00000622320	0,00000000000	0,00001421256
E163	GREGGIO	Piemonte	Vercelli	0,000004463760	0,00000386668	0,00000386668	0,00001405665	0,00000000000	0,00001322526	0,00001302561	0,00000000000	0,00001364607
E337	GIUGO/SARONE	Piemonte	Vercelli	0,000014386673	0,00000258482	0,00000258482	0,00000485936	0,00000000000	0,00001073486	0,00000301863	0,00000000000	0,00000385875
E433	LAMPORO	Piemonte	Vercelli	0,000016758882	0,00000247727	0,00000247727	0,00000604671	0,00000000000	0,00001468071	0,00000370572	0,00000000000	0,00000385277
E598	LENTA	Piemonte	Vercelli	0,000002925402	0,00001032591	0,00001032591	0,00001744363	0,00000000000	0,00002233412	0,00000757611	0,00000000000	0,00001148654
E636	LIGNAVA	Piemonte	Vercelli	0,000017926319	0,00000416394	0,00000416394	0,00000977405	0,00000000000	0,00001710438	0,00000496624	0,00000000000	0,00000614789
E711	LOZZOLO	Piemonte	Vercelli	0,000001684170	0,000004431256	0,000004431256	0,00000487408	0,00000000000	0,000006761354	0,000004862424	0,00000000000	0,000006987385
F287	MOLLIA	Piemonte	Vercelli	0,000012238487	0,000010627209	0,000010627209	0,00001889099	0,00000000000	0,00001672353	0,00000473233	0,00000000000	0,00001762605
F342	MONCRIVELLO	Piemonte	Vercelli	0,00003715543	0,00001284988	0,00001284988	0,00000098413	0,00000000000	0,000008202103	0,00001069447	0,00000000000	0,000004822336
F774	MOTTA DE CONTI	Piemonte	Vercelli	0,000022384599	0,00001050486	0,00001050486	0,00001698127	0,00000000000	0,00001337491	0,00001197437	0,00000000000	0,00001384475
G018	OLDENICO	Piemonte	Vercelli	0,00001378398	0,00000787860	0,00000787860	0,00001169386	0,00000000000	0,00001695770	0,00000700406	0,00000000000	0,00001384872
G268	PALAZZO VERCELLI	Piemonte	Vercelli	0,00001412327	0,00000183960	0,00000183960	0,00000942325	0,00000000000	0,00000770319	0,00000256079	0,00000000000	0,00000528398
G371	PIETRENGO	Piemonte	Vercelli	0,00002937373	0,00001481854	0,00001481854	0,00001748868	0,00000000000	0,00002887352	0,00001169481	0,00000000000	0,00001844633
G528	PIZZANA	Piemonte	Vercelli	0,000030293403	0,000002815537	0,000002815537	0,00000518323	0,00000000000	0,000006626107	0,00000239398	0,00000000000	0,000006992108
G866	PIA	Piemonte	Vercelli	0,000012082515	0,00001829814	0,00001829814	0,00001737406	0,00000000000	0,00000349423	0,00000803863	0,00000000000	0,00001152265
G885	PROSE	Piemonte	Vercelli	0,00001452781	0,00000168882	0,00000168882	0,00000548066	0,00000000000	0,00000883023	0,00000110083	0,00000000000	0,00000562081
G840	ROSTUA	Piemonte	Vercelli	0,00001548786	0,00000343312	0,00000343312	0,00000696050	0,00000000000	0,00001231563	0,00001181176	0,00000000000	0,00000657103
G886	PRAROLO	Piemonte	Vercelli	0,00001966879	0,00000494488	0,00000494488	0,00000749954	0,00000000000	0,00001789570	0,00000372404	0,00000000000	0,00001165817
H109	QUARONA	Piemonte	Vercelli	0,00002729438	0,00000163379	0,00000163379	0,00001049611	0,00000000000	0,00001251247	0,00000610688	0,00000000000	0,00001224827
H132	QUINTO VERCELLI	Piemonte	Vercelli	0,00001483523	0,00000481386	0,00000481386	0,00000328936	0,00000000000	0,00001947621	0,00000439843	0,00002765240	0,00000368336
H189	RASSA	Piemonte	Vercelli	0,000013824359	0,00000371891	0,00000371891	0,00000611837	0,00000000000	0,00001291288	0,00000301672	0,00000000000	0,00000684035
L291	RIVASO GIUSEPPE	Piemonte	Vercelli	0,000013334407	0,00000103728	0,00000103728	0,00000261747	0,00000000000	0,000014458974	0,00000440491	0,00000000000	0,00000366351
L292	RIVASO	Piemonte	Vercelli	0,000013263318	0,00000157881	0,00000157881	0,00000340708	0,00000000000	0,00001262128	0,00000081678	0,00000000000	0,00000366565
L293	RIMELLA	Piemonte	Vercelli	0,000013938379	0,00000154571	0,00000154571	0,00000270216	0,00000000000	0,00001663104	0,00000119473	0,00000000000	0,00000365954
F329	RIVA VALDOBBIARA	Piemonte	Vercelli	0,000023133382	0,00000582729	0,00000582729	0,00000609347	0,00000000000	0,00000349769	0,00001801122	0,00000000000	0,00001242988
F345	RIVE	Piemonte	Vercelli	0,00001454842	0,00000314053	0,00000314053	0,00000697345	0,00000000000	0,00001252636	0,00000451728	0,00000000000	0,00000746284
F365	ROASO	Piemonte	Vercelli	0,00000520044	0,00000282393	0,00000282393	0,00000480547	0,00000000000	0,00000658316	0,00000245467	0,00000634750	0,00001266597
F549	ROBEGGIO	Piemonte	Vercelli	0,00000204216	0,0000012860	0,0000012860	0,00001019542	0,00000000000	0,00001759346	0,00000065763	0,00000000000	0,00001202847
F577	ROSSA	Piemonte	Vercelli	0,00001123231	0,00000337787	0,00000337787	0,00000357200	0,00000000000	0,00001439888	0,00000280958	0,00000000000	0,00000356374
F384	ROVASENDA	Piemonte	Vercelli	0,000002441530	0,00001042378	0,00001042378	0,00000355749	0,00000000000	0,00001029913	0,00000097684	0,00000000000	0,00000359372
F468	SCARERA	Piemonte	Vercelli	0,00000598482	0,00001104726	0,00001104726	0,00001787820	0,00000000000	0,00000544450	0,00000466902	0,00000000000	0,00001786042
F890	SALASCO	Piemonte	Vercelli	0,00001219160	0,00000580225	0,00000580225	0,00001044881	0,00000000000	0,00001413892	0,00000065850	0,00000000000	0,00000364837
F707	SALI VERGELLESE	Piemonte	Vercelli	0,000003854864	0,00000107059	0,00000107059	0,00000239879	0,00000000000	0,00000656429	0,00001604387	0,00000000000	0,00000364543
F725	SALLUGIA	Piemonte	Vercelli	0,0000082184354	0,00000438895	0,00000438895	0,00000481267	0,00000000000	0,00000419343	0,00000342709	0,00000000000	0,00000740001
H881	SAN GERMANO VERCELLI	Piemonte	Vercelli	0,0000040039283	0,00000386785	0,00000386785	0,00000270746	0,00000000000	0,00000854288	0,0000028683226	0,00000000000	0,00000286437
B952	SAN GIORGIO VERCELLI	Piemonte	Vercelli	0,00001342478	0,00000337787	0,00000337787	0,00000357200	0,00000000000	0,00001439888	0,00000280958	0,00000000000	0,00000356374
B337	SANTHA'	Piemonte	Vercelli	0,0000170511245	0,00001824228	0,00001824228	0,00001298710	0,00000000000	0,00001524745	0,0000108815102	0,00001265354	0,000013824228
B441	SCOPA	Piemonte	Vercelli	0,000019128474	0,00000355083	0,00000355083	0,00000381803	0,00000000000	0,00001438920	0,000000307820	0,00000000000	0,00000369845
B445	SCOPPELLO	Piemonte	Vercelli	0,000025623164	0,00001248252	0,00001248252	0,00001681506	0,00000000000	0,000002319548	0,000000340528	0,00000000000	0,00000348441
B684	SERRAVALLE SESIA	Piemonte	Vercelli	0,000010268008	0,00000692373	0,00000692373	0,00000818978	0,00000000000	0,00000419343	0,00000497187	0,00000242379	0,00000369658
B693	STRONNAPPA	Piemonte	Vercelli	0,000002666529	0,00000789427	0,00000789427	0,00000265819	0,00000000000	0,000003604130	0,00000094408	0,00000000000	0,00000210749
L420	TRICERRO	Piemonte	Vercelli	0,000002104750	0,00000584437	0,00000584437	0,000000681640	0,00000000000	0,00001638862	0,00000069371	0,00000000000	0,00001148611
L429	TRINO	Piemonte	Vercelli	0,000004586584	0,00001759240	0,00001759240	0,00001578020	0,00000000000	0,00001598826	0,000000869730	0,00000000000	0,00001185074
L566	VALDOBBIARA	Piemonte	Vercelli	0,000004984779	0,00000248621	0,00000248621	0,00000427693	0,00000000000	0,00000654322	0,00000036932	0,00000000000	0,00000359327
L689	VARELLO	Piemonte	Vercelli	0,000016750355	0,00001425425	0,00001425425	0,00001269132	0,00000000000	0,00001594384	0,000000341159	0,00000000000	0,00001520445
L780	VERCELLI	Piemonte	Vercelli	0,0000033687482	0,000004042151	0,000004042151	0,00000228964	0,00000000000	0,00001381401963	0,000000183483	0,00000000000	0,000003157687
M003	VILLAROTI	Piemonte	Vercelli	0,00000233674	0,00000266165	0,00000266165	0,00000739607	0,00000000000	0,00000678226	0,00000429042	0,00000000000	0,00000275623
M028	VILLATA	Piemonte	Vercelli	0,00000112630	0,00000156834	0,00000156834	0,00000289347	0,00000000000	0,00000405206	0,00000068483	0,00000000000	0,00000282784
P105	VOCCA	Piemonte	Vercelli	0,000001198159	0,00000118384	0,00000118384	0,00000033204	0,00000000000	0,00000093700	0,00000099794	0,00000000000	0,00000161038
AG48	ACQUAVIVALE FONTI	Puglia	Bari	0,000037597099	0,00002618051	0,00002618051	0,00003516839	0,00000000000	0,000003671807	0,000003404204	0,00000000000	0,000002287117
AG55	ADELFI	Puglia	Bari	0,000028440190	0,00001295121	0,00001295121	0,00002038437	0,00000000000	0,00000333745	0,00000264197	0,00000475146	0,00000219556



Codice civiltà	Denominazione	Regione	Provincia	AMMINISTRAZIONI	POLIZIA LOCALE	ISTRUZIONE PUBBLICA	RIFIUTI	TPL	TERRITORIO E USABILITÀ	SOCIALE	ASILI NIDO	COMPLESSI
A149	ALBEROBELLO	Puglia	Bari	0.000230472348	0.000162277109	0.000128070368	0.000215417531	0.000000000000	0.000000000000	0.000156027088	0.000156027088	0.000186934019
A225	ALTAMIRA	Puglia	Bari	0.000048344838	0.000076713368	0.000076713368	0.000223232003	0.000076713368	0.000223232003	0.000223232003	0.000000000000	0.000162444482
A674	BARI	Puglia	Bari	0.000572039320	0.000461677050	0.000605696162	0.000828111904	0.000673876470	0.000643379098	0.000000000000	0.000313244578	0.000217461638
A674	BARI	Puglia	Bari	0.000043287077	0.000023282728	0.000023282728	0.000043287077	0.000000000000	0.000000000000	0.000000000000	0.000000000000	0.000000000000
A682	BARI	Puglia	Bari	0.000190544897	0.000132185241	0.000190544897	0.000190544897	0.000000000000	0.000000000000	0.000000000000	0.000000000000	0.000162262458
A683	BIFONTO	Puglia	Bari	0.000389526846	0.000268163365	0.000389526846	0.000389526846	0.000000000000	0.000000000000	0.000000000000	0.000000000000	0.000000000000
A684	BIFONTO	Puglia	Bari	0.000174663646	0.000124148873	0.000174663646	0.000174663646	0.000000000000	0.000000000000	0.000000000000	0.000000000000	0.000000000000
B718	CORSURO	Puglia	Bari	0.000326023424	0.000183384383	0.000326023424	0.000326023424	0.000000000000	0.000000000000	0.000000000000	0.000000000000	0.000000000000
B923	CASAMASSIMA	Puglia	Bari	0.000341965346	0.000225341143	0.000341965346	0.000341965346	0.000000000000	0.000000000000	0.000000000000	0.000000000000	0.000231797126
B998	CASANOVA	Puglia	Bari	0.000258424339	0.000124848697	0.000258424339	0.000258424339	0.000000000000	0.000000000000	0.000000000000	0.000000000000	0.000000000000
C134	CASTELLANA GROTTE	Puglia	Bari	0.000355989131	0.000035989079	0.000355989131	0.000355989131	0.000000000000	0.000000000000	0.000000000000	0.000000000000	0.000000000000
C436	CELLARENO	Puglia	Bari	0.000098730981	0.000000000000	0.000098730981	0.000098730981	0.000000000000	0.000000000000	0.000000000000	0.000000000000	0.000000000000
C975	CONVERSANO	Puglia	Bari	0.000485915771	0.000036047716	0.000485915771	0.000485915771	0.000000000000	0.000000000000	0.000000000000	0.000000000000	0.000000000000
G883	CORATO	Puglia	Bari	0.000083938652	0.000012388166	0.000083938652	0.000083938652	0.000000000000	0.000000000000	0.000000000000	0.000000000000	0.000000000000
E038	GIULIADEL COLLE	Puglia	Bari	0.000124564900	0.000031336659	0.000124564900	0.000124564900	0.000000000000	0.000000000000	0.000000000000	0.000000000000	0.000000000000
E047	GIULIANOVA	Puglia	Bari	0.000095126540	0.000000000000	0.000095126540	0.000095126540	0.000000000000	0.000000000000	0.000000000000	0.000000000000	0.000000000000
E047	GIULIANOVA	Puglia	Bari	0.000397026354	0.000086613653	0.000397026354	0.000397026354	0.000000000000	0.000000000000	0.000000000000	0.000000000000	0.000000000000
E185	GRANVINI PUGLIA	Puglia	Bari	0.000141876959	0.000024686873	0.000141876959	0.000141876959	0.000000000000	0.000000000000	0.000000000000	0.000000000000	0.000000000000
E223	GRUNO APPULA	Puglia	Bari	0.000211785702	0.000012785681	0.000211785702	0.000211785702	0.000000000000	0.000000000000	0.000000000000	0.000000000000	0.000000000000
E445	LOCOROTONDO	Puglia	Bari	0.000259272456	0.000018438448	0.000259272456	0.000259272456	0.000000000000	0.000000000000	0.000000000000	0.000000000000	0.000000000000
F282	MODUGNO	Puglia	Bari	0.000092971918	0.000004746337	0.000092971918	0.000092971918	0.000000000000	0.000000000000	0.000000000000	0.000000000000	0.000000000000
F284	MODUGNO	Puglia	Bari	0.000042329408	0.000000000000	0.000042329408	0.000042329408	0.000000000000	0.000000000000	0.000000000000	0.000000000000	0.000000000000
F284	MODUGNO	Puglia	Bari	0.000183244300	0.000000000000	0.000183244300	0.000183244300	0.000000000000	0.000000000000	0.000000000000	0.000000000000	0.000000000000
F376	MONOPOLI	Puglia	Bari	0.000089779387	0.000000000000	0.000089779387	0.000089779387	0.000000000000	0.000000000000	0.000000000000	0.000000000000	0.000000000000
F415	MONOPOLI	Puglia	Bari	0.000085197184	0.000000000000	0.000085197184	0.000085197184	0.000000000000	0.000000000000	0.000000000000	0.000000000000	0.000000000000
F623	NOTTATARO	Puglia	Bari	0.000040178809	0.000000000000	0.000040178809	0.000040178809	0.000000000000	0.000000000000	0.000000000000	0.000000000000	0.000000000000
G271	PAOLO DEL COLLE	Puglia	Bari	0.000032657039	0.000000000000	0.000032657039	0.000032657039	0.000000000000	0.000000000000	0.000000000000	0.000000000000	0.000000000000
G769	POGGIORSI	Puglia	Bari	0.000034813846	0.000000000000	0.000034813846	0.000034813846	0.000000000000	0.000000000000	0.000000000000	0.000000000000	0.000000000000
G767	POGGIORSI	Puglia	Bari	0.000032730974	0.000000000000	0.000032730974	0.000032730974	0.000000000000	0.000000000000	0.000000000000	0.000000000000	0.000000000000
H095	PULIGNANO A MARE	Puglia	Bari	0.000048317844	0.000000000000	0.000048317844	0.000048317844	0.000000000000	0.000000000000	0.000000000000	0.000000000000	0.000000000000
H443	RUTIGLIANO	Puglia	Bari	0.000182621414	0.000000000000	0.000182621414	0.000182621414	0.000000000000	0.000000000000	0.000000000000	0.000000000000	0.000000000000
H445	RUTIGLIANO	Puglia	Bari	0.000044240234	0.000000000000	0.000044240234	0.000044240234	0.000000000000	0.000000000000	0.000000000000	0.000000000000	0.000000000000
H749	SAN MARCO	Puglia	Bari	0.000056619377	0.000000000000	0.000056619377	0.000056619377	0.000000000000	0.000000000000	0.000000000000	0.000000000000	0.000000000000
H830	SANT'ANDRÒ DI BARI	Puglia	Bari	0.000182621414	0.000000000000	0.000182621414	0.000182621414	0.000000000000	0.000000000000	0.000000000000	0.000000000000	0.000000000000
L109	TERLIZZI	Puglia	Bari	0.00004240234	0.000000000000	0.00004240234	0.00004240234	0.000000000000	0.000000000000	0.000000000000	0.000000000000	0.000000000000
L220	TORITTO	Puglia	Bari	0.000150086081	0.000000000000	0.000150086081	0.000150086081	0.000000000000	0.000000000000	0.000000000000	0.000000000000	0.000000000000
L426	TRISIGNO	Puglia	Bari	0.000252447744	0.000000000000	0.000252447744	0.000252447744	0.000000000000	0.000000000000	0.000000000000	0.000000000000	0.000000000000
L472	TURI	Puglia	Bari	0.000032657039	0.000000000000	0.000032657039	0.000032657039	0.000000000000	0.000000000000	0.000000000000	0.000000000000	0.000000000000
L571	VALINZANO	Puglia	Bari	0.000278868164	0.000022168487	0.000278868164	0.000278868164	0.000000000000	0.000000000000	0.000000000000	0.000000000000	0.000000000000
A285	ANDRIA	Puglia	Basilicata-Andria-Trenti	0.000183278759	0.000148683184	0.000183278759	0.000183278759	0.000000000000	0.000000000000	0.000000000000	0.000000000000	0.000000000000
A888	BARILETTA	Puglia	Basilicata-Andria-Trenti	0.000151210348	0.000142862287	0.000151210348	0.000151210348	0.000000000000	0.000000000000	0.000000000000	0.000000000000	0.000000000000
A883	BRIEGEJE	Puglia	Basilicata-Andria-Trenti	0.000093848051	0.0000207252	0.000093848051	0.000093848051	0.000000000000	0.000000000000	0.000000000000	0.000000000000	0.000000000000
B819	CANOSA DI PUGLIA	Puglia	Basilicata-Andria-Trenti	0.000033345188	0.00001573382	0.000033345188	0.000033345188	0.000000000000	0.000000000000	0.000000000000	0.000000000000	0.000000000000
E445	MARGHERITA DI SAVOIA	Puglia	Basilicata-Andria-Trenti	0.000233186672	0.000026761183	0.000233186672	0.000233186672	0.000000000000	0.000000000000	0.000000000000	0.000000000000	0.000000000000
F220	MINERVINO MURGE	Puglia	Basilicata-Andria-Trenti	0.000153619861	0.000015374810	0.000153619861	0.000153619861	0.000000000000	0.000000000000	0.000000000000	0.000000000000	0.000000000000
F489	SAN FERMINO DI PUGLIA	Puglia	Basilicata-Andria-Trenti	0.000222833633	0.000016742849	0.000222833633	0.000222833633	0.000000000000	0.000000000000	0.000000000000	0.000000000000	0.000000000000
B007	SPINOZZOLA	Puglia	Basilicata-Andria-Trenti	0.000162767671	0.000000000000	0.000162767671	0.000162767671	0.000000000000	0.000000000000	0.000000000000	0.000000000000	0.000000000000
L328	TRANI	Puglia	Basilicata-Andria-Trenti	0.000083734559	0.000000000000	0.000083734559	0.000083734559	0.000000000000	0.000000000000	0.000000000000	0.000000000000	0.000000000000
B815	TRINITAPOLI	Puglia	Basilicata-Andria-Trenti	0.0000245610842	0.000000000000	0.0000245610842	0.0000245610842	0.000000000000	0.000000000000	0.000000000000	0.000000000000	0.000000000000
B180	BRINDISI	Puglia	Basilicata-Andria-Trenti	0.000149725133	0.000017730053	0.000149725133	0.000149725133	0.000000000000	0.000000000000	0.000000000000	0.000000000000	0.000000000000
B809	CAROVIGNO	Puglia	Basilicata-Andria-Trenti	0.000033885803	0.000000000000	0.000033885803	0.000033885803	0.000000000000	0.000000000000	0.000000000000	0.000000000000	0.000000000000
C424	CEGLIJE MESSAPICA	Puglia	Basilicata-Andria-Trenti	0.000041094971	0.000000000000	0.000041094971	0.000041094971	0.000000000000	0.000000000000	0.000000000000	0.000000000000	0.000000000000
C448	CELLINO SAN MARCO	Puglia	Basilicata-Andria-Trenti	0.000175375348	0.000000000000	0.000175375348	0.000175375348	0.000000000000	0.000000000000	0.000000000000	0.000000000000	0.000000000000
G741	CISTERMINO	Puglia	Basilicata-Andria-Trenti	0.000242933527	0.000000000000	0.000242933527	0.000242933527	0.000000000000	0.000000000000	0.000000000000	0.000000000000	0.000000000000
D422	ERCHIE	Puglia	Basilicata-Andria-Trenti	0.000143166442	0.000000000000	0.000143166442	0.000143166442	0.000000000000	0.000000000000	0.000000000000	0.000000000000	0.000000000000
D589	FASANO	Puglia	Basilicata-Andria-Trenti	0.0000775821739	0.000000000000	0.0000775821739	0.0000775821739	0.000000000000	0.000000000000	0.000000000000	0.000000000000	0.000000000000
D781	FRANCIVILLA FONTANA	Puglia	Basilicata-Andria-Trenti	0.0000596801700	0.000000000000	0.0000596801700	0.0000596801700	0.000000000000	0.000000000000	0.000000000000	0.000000000000	0.000000000000
E471	LANTANO	Puglia	Basilicata-Andria-Trenti	0.000244747229	0.000017488541	0.000244747229	0.000244747229	0.000000000000	0.000000000000	0.000000000000	0.000000000000	0.

Codice cassata	Denominazione	Regione	Provincia	AMMINISTRAZIONE	POLIZIA LOCALE	ISTRUZIONE PUBBLICA	RIFIUTI	TPL	TERRITORIO E VIABILITA'	SOCIALE	ASILI NIDO	COMPLESSIVO
G026	ORVA	Puglia	Brindisi	0,000267144233	0,00016225544	0,00036978461	0,000230027046	0,00013364903	0,0002491773765	0,000152721978	0,0003263431951	
G187	OSTUNI	Puglia	Brindisi	0,000897223857	0,00056527851	0,00036994021	0,00006118888	0,00032729888	0,000740131112	0,00068448316	0,00037666637	
H022	SAN DONACI	Puglia	Brindisi	0,000119430491	0,000027616431	0,00011460004	0,00010596866	0,00000000000	0,000101368874	0,00000000000	0,00000000000	
H045	SAN MICHELE SALENTINO	Puglia	Brindisi	0,000118271856	0,000024838401	0,00007321638	0,000008184653	0,00000000000	0,0001413687423	0,00000000000	0,00000000000	
H056	SAN PANCRAZIO SALENTINO	Puglia	Brindisi	0,0001172573462	0,0001136344651	0,000113224003	0,000119410105	0,00000000000	0,00007680413	0,000016328950	0,000016328950	
H119	SAN PIETRO VERNOTICO	Puglia	Brindisi	0,000241545046	0,000217684442	0,00017600773	0,000244343519	0,00000000000	0,000277655514	0,000259446976	0,000259446976	
H186	SAN VITO DEI NORMANNI	Puglia	Brindisi	0,00033946156106	0,000232387258	0,00016567833	0,000310821164	0,000142541988	0,000318834188	0,000425677835	0,000425677835	
L213	TORRE MARCOLO	Puglia	Brindisi	0,00016584200	0,000087765845	0,00008010333	0,00017338363	0,00000000000	0,000089451549	0,0000363434807	0,0000363434807	
L280	TORRE SANTA SUSANNA	Puglia	Brindisi	0,000178780352	0,000195972823	0,00016166623	0,000177174181	0,00000000000	0,000171512116	0,00016383128	0,0000939841916	0,000161650457
L520	VELLA CASTELLI	Puglia	Brindisi	0,000144807512	0,000061842038	0,000116594007	0,000122588974	0,00000000000	0,0001527826257	0,000121871786	0,000163937220	0,000139293089
A015	ACCADIA	Puglia	Foggia	0,0000983175859	0,00003392560	0,00003320131	0,000028195944	0,00000000000	0,000087389843	0,000031505234	0,00000000000	0,00003392560
A130	ALBERONA	Puglia	Foggia	0,0000314034458	0,000014838104	0,000020291167	0,00015488386	0,00000000000	0,00000000000	0,00003200040	0,00000000000	0,000024249867
A339	ANZANO DI PUGLIA	Puglia	Foggia	0,000039029142	0,000015262456	0,000023292475	0,000014659000	0,00000000000	0,000029181934	0,0000482636	0,00000000000	0,000021631195
A389	APRIGNA	Puglia	Foggia	0,000023958533	0,000016589492	0,000019369333	0,0000206324683	0,000112701547	0,0000242417168	0,000058943968	0,000058943968	0,000026373817
A453	ASCOLI SATRANO	Puglia	Foggia	0,000170384627	0,000074415369	0,00007839461	0,00004812007	0,000044448938	0,000195775935	0,00011416126	0,00011416126	0,000114488631
A654	BICCIANI	Puglia	Foggia	0,000070148519	0,000027015959	0,000051186139	0,00002937676	0,00000000000	0,00003933904	0,00004717802	0,00003525209	0,00003525209
B104	BOWINO	Puglia	Foggia	0,000092777862	0,000036394120	0,00008678614	0,000045797097	0,00004392887	0,000081640171	0,00004267820	0,00003517083	0,00003517083
B357	GAGNANO VIVIANO	Puglia	Foggia	0,000159405609	0,000120445852	0,000117281739	0,000013749201	0,00004302994	0,00016694176	0,000112927153	0,00000000000	0,000129588847
B584	CANDOLA	Puglia	Foggia	0,000072322289	0,000037851804	0,00008616462	0,000044825109	0,000032405357	0,0000191237517	0,000031083024	0,00000000000	0,000031083024
B724	CARAPELLE	Puglia	Foggia	0,000098483973	0,0000481419119	0,000071381415	0,000088178628	0,00000000000	0,000092393782	0,000063413179	0,00000000000	0,000078516705
B784	CARLANTINO	Puglia	Foggia	0,000026148808	0,000012620599	0,000029391211	0,000013580370	0,000014016334	0,0000305927684	0,000012700959	0,00000000000	0,000012700959
B828	CARPINO	Puglia	Foggia	0,0000911784951	0,000044168891	0,000048821868	0,000061802044	0,00000000000	0,000033844186	0,00000000000	0,00000000000	0,000033844186
B904	CASALNUOVO MONTEROTARO	Puglia	Foggia	0,000041571103	0,000016567868	0,000033851269	0,00002771664	0,00015895630	0,000063840527	0,00003050000	0,00003050000	0,00003050000
B917	CASALECCHIO DI PUGLIA	Puglia	Foggia	0,000040338774	0,000016974977	0,000022716619	0,000027324223	0,00000000000	0,00000000000	0,00002702172	0,00001961808	0,00002702172
C189	CASTELLUCCIO DEI SAURI	Puglia	Foggia	0,000049514844	0,000030856423	0,000047789248	0,000030736963	0,00000000000	0,00000000000	0,00000000000	0,00000000000	0,000030736963
C232	CASTELLUCCIO VALMAGGIORE	Puglia	Foggia	0,000033494303	0,000014802226	0,000020331438	0,000021820263	0,00000000000	0,000033775136	0,000018846579	0,00000000000	0,0000228283379
C232	CASTELLUCCIO DELLA DAUNIA	Puglia	Foggia	0,000033984186	0,00001648624	0,000022866623	0,000031183833	0,00000000000	0,000037698115	0,000018013314	0,00000000000	0,000037698115
C429	CELIZIA VALFORTORE	Puglia	Foggia	0,0000454543439	0,000018407173	0,00002286168	0,000022862446	0,000013549450	0,0000407913376	0,000022643805	0,00000000000	0,000022643805
C442	CELLE DI SAN VITO	Puglia	Foggia	0,00002112802	0,00002442277	0,00000088044	0,000003045000	0,00000000000	0,000017844604	0,00000000000	0,00000000000	0,000017844604
C514	GERINOLIA	Puglia	Foggia	0,000043397878	0,000065270784	0,000175050219	0,000054813205	0,0000412687	0,000060474254	0,000102430903	0,00000000000	0,000060474254
C833	GHIUCCI	Puglia	Foggia	0,000046622486	0,000026557869	0,00002706128	0,000037926570	0,00000000000	0,000052476246	0,000023330066	0,00000000000	0,000052476246
D289	DELICETO	Puglia	Foggia	0,000093922918	0,000043978777	0,000046495973	0,00000000000	0,000031584036	0,00004202208	0,00000000000	0,00000000000	0,00004202208
D459	FAETO	Puglia	Foggia	0,000024581915	0,000010413152	0,00002604880	0,000014240232	0,00000000000	0,00004843373	0,0000070469	0,00000000000	0,00004843373
D483	FOGGIA	Puglia	Foggia	0,002828447853	0,00313367305	0,00303116881	0,00286148841	0,002426113771	0,00223388823	0,0033528688	0,0033528688	0,002277144486
E332	ISCHITTELLA	Puglia	Foggia	0,000100735286	0,00006142489	0,00006580478	0,000194268610	0,00000000000	0,000107493316	0,000081197091	0,00000000000	0,000081197091
E383	ISOLE TREMITI	Puglia	Foggia	0,00002415378	0,000010764396	0,000018099629	0,000008831779	0,00000000000	0,000031739704	0,00000000000	0,00000000000	0,000031739704
E448	LESINA	Puglia	Foggia	0,00016763279	0,00006769526	0,00001922088	0,000033477866	0,00011781200	0,00001957689	0,00000000000	0,00000000000	0,00001957689
E718	LUCERA	Puglia	Foggia	0,00016763279	0,00006769526	0,00001922088	0,000033477866	0,00011781200	0,00001957689	0,00000000000	0,00000000000	0,00001957689
E818	LUCERA	Puglia	Foggia	0,00016763279	0,00006769526	0,00001922088	0,000033477866	0,00011781200	0,00001957689	0,00000000000	0,00000000000	0,00001957689
E818	LUCERA	Puglia	Foggia	0,00016763279	0,00006769526	0,00001922088	0,000033477866	0,00011781200	0,00001957689	0,00000000000	0,00000000000	0,00001957689
E818	LUCERA	Puglia	Foggia	0,00016763279	0,00006769526	0,00001922088	0,000033477866	0,00011781200	0,00001957689	0,00000000000	0,00000000000	0,00001957689
E818	LUCERA	Puglia	Foggia	0,00016763279	0,00006769526	0,00001922088	0,000033477866	0,00011781200	0,00001957689	0,00000000000	0,00000000000	0,00001957689
E818	LUCERA	Puglia	Foggia	0,00016763279	0,00006769526	0,00001922088	0,000033477866	0,00011781200	0,00001957689	0,00000000000	0,00000000000	0,00001957689
E818	LUCERA	Puglia	Foggia	0,00016763279	0,00006769526	0,00001922088	0,000033477866	0,00011781200	0,00001957689	0,00000000000	0,00000000000	0,00001957689
E818	LUCERA	Puglia	Foggia	0,00016763279	0,00006769526	0,00001922088	0,000033477866	0,00011781200	0,00001957689	0,00000000000	0,00000000000	0,00001957689
E818	LUCERA	Puglia	Foggia	0,00016763279	0,00006769526	0,00001922088	0,000033477866	0,00011781200	0,00001957689	0,00000000000	0,00000000000	0,00001957689
E818	LUCERA	Puglia	Foggia	0,00016763279	0,00006769526	0,00001922088	0,000033477866	0,00011781200	0,00001957689	0,00000000000	0,00000000000	0,00001957689
E818	LUCERA	Puglia	Foggia	0,00016763279	0,00006769526	0,00001922088	0,000033477866	0,00011781200	0,00001957689	0,00000000000	0,00000000000	0,00001957689
E818	LUCERA	Puglia	Foggia	0,00016763279	0,00006769526	0,00001922088	0,000033477866	0,00011781200	0,00001957689	0,00000000000	0,00000000000	0,00001957689
E818	LUCERA	Puglia	Foggia	0,00016763279	0,00006769526	0,00001922088	0,000033477866	0,00011781200	0,00001957689	0,00000000000	0,00000000000	0,00001957689
E818	LUCERA	Puglia	Foggia	0,00016763279	0,00006769526	0,00001922088	0,000033477866	0,00011781200	0,00001957689	0,00000000000	0,00000000000	0,00001957689
E818	LUCERA	Puglia	Foggia	0,00016763279	0,00006769526	0,00001922088	0,000033477866	0,00011781200	0,00001957689	0,00000000000	0,00000000000	0,00001957689
E818	LUCERA	Puglia	Foggia	0,00016763279	0,00006769526	0,00001922088	0,000033477866	0,00011781200	0,00001957689	0,00000000000	0,00000000000	0,00001957689
E818	LUCERA	Puglia	Foggia	0,00016763279	0,00006769526	0,00001922088	0,000033477866	0,00011781200	0,00001957689	0,00000000000	0,00000000000	0,00001957689
E818	LUCERA	Puglia	Foggia	0,00016763279	0,00006769526	0,00001922088	0,000033477866	0,00011781200	0,00001957689	0,00000000000	0,00000000000	0,00001957689
E818	LUCERA	Puglia	Foggia	0,00016763279	0,00006769526	0,00001922088	0,000033477866	0,00011781200	0,00001957689	0,00000000000	0,00000000000	0,00001957689
E818												

Codice città	Denominazione	Regione	Provincia	AMMINISTRAZIONI	POLIZIA LOCALE	ISTRUZIONE PUBBLICA	RIFIUTI	TPL	TERRIBILITÀ	SOCIALE	ASILI NIDO	COMPLESSIVO
F221	MARANO DI LECCE	Puglia	Lecce	0.000336377378	0.000336377378	0.000000000000	0.000000000000	0.000000000000	0.000000000000	0.000000000000	0.000000000000	0.000000000000
F604	MONTERRONI DI LECCE	Puglia	Lecce	0.0002297159869	0.000161844650	0.000000000000	0.000162220202	0.000000000000	0.000166989818	0.000000000000	0.000000000000	0.000166989818
F623	MONTESANO SALENTO	Puglia	Lecce	0.000048146072	0.000048146072	0.000000000000	0.000048146072	0.000000000000	0.000048146072	0.000000000000	0.000000000000	0.000048146072
F716	MORICIANO DI LECCE	Puglia	Lecce	0.000072696027	0.000069640633	0.000000000000	0.000072696027	0.000000000000	0.000072696027	0.000000000000	0.000000000000	0.000072696027
F816	MURO LECCESE	Puglia	Lecce	0.0000392785643	0.0000392785643	0.000000000000	0.0000392785643	0.000000000000	0.0000392785643	0.000000000000	0.000000000000	0.0000392785643
F842	NARCO	Puglia	Lecce	0.0000595711365	0.0000595711365	0.000000000000	0.0000595711365	0.000000000000	0.0000595711365	0.000000000000	0.000000000000	0.0000595711365
F881	NEVANO	Puglia	Lecce	0.0000072614246	0.0000072614246	0.000000000000	0.0000072614246	0.000000000000	0.0000072614246	0.000000000000	0.000000000000	0.0000072614246
F916	NOGLIA	Puglia	Lecce	0.000048572862	0.0000381538239	0.000000000000	0.000048572862	0.000000000000	0.000048572862	0.000000000000	0.000000000000	0.000048572862
F970	NOVOLI	Puglia	Lecce	0.0001465817244	0.0001679373273	0.000000000000	0.0001465817244	0.000000000000	0.0001465817244	0.000000000000	0.000000000000	0.0001465817244
G136	ORTELLE	Puglia	Lecce	0.0000494246468	0.0000333393888	0.000000000000	0.0000494246468	0.000000000000	0.0000494246468	0.000000000000	0.000000000000	0.0000494246468
G186	OTRANTO	Puglia	Lecce	0.0001884757111	0.000178985334	0.000000000000	0.0001884757111	0.000000000000	0.0001884757111	0.000000000000	0.000000000000	0.0001884757111
G285	PALMARIGGI	Puglia	Lecce	0.0000302378635	0.0000148061598	0.000000000000	0.0000302378635	0.000000000000	0.0000302378635	0.000000000000	0.000000000000	0.0000302378635
G325	PARIGLI	Puglia	Lecce	0.000184352704	0.000101742223	0.000000000000	0.000184352704	0.000000000000	0.000184352704	0.000000000000	0.000000000000	0.000184352704
G378	PATU'	Puglia	Lecce	0.0000432708423	0.0000287203666	0.000000000000	0.0000432708423	0.000000000000	0.0000432708423	0.000000000000	0.000000000000	0.0000432708423
G381	POGGIARDO	Puglia	Lecce	0.000111154245	0.0000692491866	0.000000000000	0.000111154245	0.000000000000	0.000111154245	0.000000000000	0.000000000000	0.000111154245
M263	PORTO CESAREO	Puglia	Lecce	0.0001623585640	0.0001331123442	0.000000000000	0.0001623585640	0.000000000000	0.0001623585640	0.000000000000	0.000000000000	0.0001623585640
F047	PREGICE	Puglia	Lecce	0.000109237613	0.0000697876824	0.000000000000	0.000109237613	0.000000000000	0.000109237613	0.000000000000	0.000000000000	0.000109237613
H147	RAGALE	Puglia	Lecce	0.000199222572	0.0001618195444	0.000000000000	0.000199222572	0.000000000000	0.000199222572	0.000000000000	0.000000000000	0.000199222572
H532	RUFFANO	Puglia	Lecce	0.000189785462	0.0000869895851	0.000000000000	0.000189785462	0.000000000000	0.000189785462	0.000000000000	0.000000000000	0.000189785462
H708	SALICE SALENTO	Puglia	Lecce	0.000149240282	0.0000869895851	0.000000000000	0.000149240282	0.000000000000	0.000149240282	0.000000000000	0.000000000000	0.000149240282
H729	SALVE	Puglia	Lecce	0.00012205724	0.000056712084	0.000000000000	0.00012205724	0.000000000000	0.00012205724	0.000000000000	0.000000000000	0.00012205724
H254	SAN CASSIANO	Puglia	Lecce	0.000043098959	0.000026868926	0.000000000000	0.000043098959	0.000000000000	0.000043098959	0.000000000000	0.000000000000	0.000043098959
H793	SAN CESARIO DI LECCE	Puglia	Lecce	0.00013924342	0.000064102520	0.000000000000	0.00013924342	0.000000000000	0.00013924342	0.000000000000	0.000000000000	0.00013924342
H825	SAN DONATO DI LECCE	Puglia	Lecce	0.00009722685	0.000059747468	0.000000000000	0.00009722685	0.000000000000	0.00009722685	0.000000000000	0.000000000000	0.00009722685
H757	SAN PIETRO IN LAMA	Puglia	Lecce	0.00006403624	0.000031116832	0.000000000000	0.00006403624	0.000000000000	0.00006403624	0.000000000000	0.000000000000	0.00006403624
H059	SAN NICOLA	Puglia	Lecce	0.00011842229	0.000011892352	0.000000000000	0.00011842229	0.000000000000	0.00011842229	0.000000000000	0.000000000000	0.00011842229
H172	SANTA CECILIA TERME	Puglia	Lecce	0.000175514266	0.000076510254	0.000000000000	0.000175514266	0.000000000000	0.000175514266	0.000000000000	0.000000000000	0.000175514266
H59	SELCI	Puglia	Lecce	0.000038193598	0.000020395484	0.000000000000	0.000038193598	0.000000000000	0.000038193598	0.000000000000	0.000000000000	0.000038193598
H60	SOGLIANO SANVOURO	Puglia	Lecce	0.00017777968	0.000043382723	0.000000000000	0.00017777968	0.000000000000	0.00017777968	0.000000000000	0.000000000000	0.00017777968
H80	SOLETO	Puglia	Lecce	0.000104292828	0.00007199783	0.000000000000	0.000104292828	0.000000000000	0.000104292828	0.000000000000	0.000000000000	0.000104292828
H87	SPECCHIA	Puglia	Lecce	0.000092235937	0.000042915893	0.000000000000	0.000092235937	0.000000000000	0.000092235937	0.000000000000	0.000000000000	0.000092235937
H23	SPORGIANO	Puglia	Lecce	0.00018693949	0.000029267011	0.000000000000	0.00018693949	0.000000000000	0.00018693949	0.000000000000	0.000000000000	0.00018693949
H30	SQUIZANO	Puglia	Lecce	0.000039468071	0.000016867675	0.000000000000	0.000039468071	0.000000000000	0.000039468071	0.000000000000	0.000000000000	0.000039468071
H90	STERNATA	Puglia	Lecce	0.0000945495893	0.00002646277	0.000000000000	0.0000945495893	0.000000000000	0.0000945495893	0.000000000000	0.000000000000	0.0000945495893
L08	SUPERANO	Puglia	Lecce	0.000081162367	0.00004239227	0.000000000000	0.000081162367	0.000000000000	0.000081162367	0.000000000000	0.000000000000	0.000081162367
L010	SURANO	Puglia	Lecce	0.000024023418	0.000020371292	0.000000000000	0.000024023418	0.000000000000	0.000024023418	0.000000000000	0.000000000000	0.000024023418
L011	SURSO	Puglia	Lecce	0.000233195664	0.00017770871	0.000000000000	0.000233195664	0.000000000000	0.000233195664	0.000000000000	0.000000000000	0.000233195664
L084	TADRISANO	Puglia	Lecce	0.000184351829	0.00016902788	0.000000000000	0.000184351829	0.000000000000	0.000184351829	0.000000000000	0.000000000000	0.000184351829
L074	TAMANO	Puglia	Lecce	0.00018693949	0.000170439771	0.000000000000	0.00018693949	0.000000000000	0.00018693949	0.000000000000	0.000000000000	0.00018693949
L186	TESIMANO	Puglia	Lecce	0.000032182253	0.000033737820	0.000000000000	0.000032182253	0.000000000000	0.000032182253	0.000000000000	0.000000000000	0.000032182253
L303	TREPALUZZI	Puglia	Lecce	0.000239325050	0.000160241881	0.000000000000	0.000239325050	0.000000000000	0.000239325050	0.000000000000	0.000000000000	0.000239325050
L419	TROCENASO	Puglia	Lecce	0.0000945495893	0.00002646277	0.000000000000	0.0000945495893	0.000000000000	0.0000945495893	0.000000000000	0.000000000000	0.0000945495893
L462	TUGLIESE	Puglia	Lecce	0.000100275458	0.000056457017	0.000000000000	0.000100275458	0.000000000000	0.000100275458	0.000000000000	0.000000000000	0.000100275458
L484	TURERTO	Puglia	Lecce	0.000036847234	0.0000266410052	0.000000000000	0.000036847234	0.000000000000	0.000036847234	0.000000000000	0.000000000000	0.000036847234
L485	TURIGIANO LA CHIESA	Puglia	Lecce	0.00004682222	0.00004687012	0.000000000000	0.00004682222	0.000000000000	0.00004682222	0.000000000000	0.000000000000	0.00004682222
L711	VEGLIE	Puglia	Lecce	0.000235140719	0.00016750562	0.000000000000	0.000235140719	0.000000000000	0.000235140719	0.000000000000	0.000000000000	0.000235140719
L776	VEROLE	Puglia	Lecce	0.000037488772	0.0000167485769	0.000000000000	0.000037488772	0.000000000000	0.000037488772	0.000000000000	0.000000000000	0.000037488772
M767	ZOLLINO	Puglia	Lecce	0.000024833969	0.00002287637	0.000000000000	0.000024833969	0.000000000000	0.000024833969	0.000000000000	0.000000000000	0.000024833969
A514	AVETRANA	Friuli	Friuli	0.000127200317	0.000059181533	0.000000000000	0.000127200317	0.000000000000	0.000127200317	0.000000000000	0.000000000000	0.000127200317
B978	CAROSANO	Friuli	Friuli	0.000106433377	0.000066169251	0.000000000000	0.000106433377	0.000000000000	0.000106433377	0.000000000000	0.000000000000	0.000106433377
C135	CAS TELLARETA	Friuli	Friuli	0.000335354363	0.00033425665	0.000000000000	0.000335354363	0.000000000000	0.000335354363	0.000000000000	0.000000000000	0.000335354363
D171	CRISPINO	Friuli	Friuli	0.000241469866	0.000162329883	0.000000000000	0.000241469866	0.000000000000	0.000241469866	0.000000000000	0.000000000000	0.000241469866
D754	FRAGIGNANO	Friuli	Friuli	0.00002459762	0.000003679676	0.000000000000	0.00002459762	0.000000000000	0.00002459762	0.000000000000	0.000000000000	0.00002459762
E036	GRONCO	Friuli	Friuli	0.00042059204	0.00003866789	0.000000000000	0.00042059204	0.000000000000	0.00042059204	0.000000000000	0.000000000000	0.00042059204
E205	GROTTAFLIE	Friuli	Friuli	0.000032703269	0.000039484241	0.0000000000						

Codice cristiano	Denominazione	Regione	Provincia	AMMINISTRAZIONE	POLIZIA LOCALE	ISTRUZIONE PUBBLICA	RIFIUTI	TPL	TERRITORIO E USABILITA'	SOCIALE	ASILI NIDO	COMPLESSIVO
E537	LEPORAIO	Puglia	Taranto	0,00139219341	0,00167703488	0,00073665319	0,00033082975	0,000363832183	0,00090793983	0,00090793983	0,00090793983	0,00115881104
E630	LUZZANO	Puglia	Taranto	0,00116688821	0,00112838841	0,00019869708	0,00019291819	0,000081118428	0,00019291819	0,00019291819	0,00019291819	0,00019291819
E682	MANTOVIA	Puglia	Taranto	0,00037666931	0,00042480106	0,00031698649	0,000373986198	0,00054264092	0,00054264092	0,00054264092	0,00054264092	0,00054264092
E686	MANTOVA FRANCA	Puglia	Taranto	0,0003693486924	0,000263127653	0,000586898665	0,000820783862	0,000515082845	0,000978573952	0,000978573952	0,000978573952	0,00140428147
E695	MARUGLIO	Puglia	Taranto	0,000124872986	0,0001602323	0,00019136860	0,0002929689977	0,000123003519	0,000123003519	0,000123003519	0,000123003519	0,000123003519
F027	MASSAFRA	Puglia	Taranto	0,0003541508495	0,0004811887157	0,0003488484823	0,0005771887365	0,000248889223	0,0005488955197	0,0005488955197	0,0005488955197	0,0004369746448
F531	MONTENAPOLI	Puglia	Taranto	0,0003068666477	0,00017655443	0,00017655443	0,0000878126863	0,00000000000	0,00000000000	0,0000878126863	0,0000878126863	0,0000878126863
F583	MONTESOLA	Puglia	Taranto	0,0003070193337	0,000385819136	0,000186137623	0,000384845937	0,0001050100000	0,000384845937	0,000384845937	0,000384845937	0,000384845937
F687	MONTETAPANO	Puglia	Taranto	0,000465247282	0,000238581136	0,000468796862	0,0002547592	0,00000000000	0,00034387121	0,00034387121	0,00034387121	0,00034387121
F784	MONTOLA	Puglia	Taranto	0,000299477198	0,000175959348	0,000195977948	0,00023060246	0,00000000000	0,00023060246	0,00023060246	0,00023060246	0,00023060246
G351	PALAGIANO	Puglia	Taranto	0,000128831831	0,000075594262	0,000094231243	0,000101942838	0,00000000000	0,00000000000	0,00000000000	0,00000000000	0,00000000000
G382	PALAGIANO	Puglia	Taranto	0,00038484123	0,00021866692	0,000192470688	0,00021866692	0,00000000000	0,00021866692	0,00021866692	0,00021866692	0,00021866692
H930	PULICIANO	Puglia	Taranto	0,0002029448249	0,00018654226	0,00018654226	0,0001037774	0,00000000000	0,00018654226	0,00018654226	0,00018654226	0,00018654226
H409	ROCCAFORTAZZA	Puglia	Taranto	0,000395036894	0,00017844211	0,00023339026	0,00024888923	0,00000000000	0,00023339026	0,00023339026	0,00023339026	0,00023339026
H482	SAN GIORGIO DONICO	Puglia	Taranto	0,000246162476	0,00017427818	0,00023339026	0,00024888923	0,00000000000	0,000246162476	0,000246162476	0,000246162476	0,000246162476
U03	SAN MARZANO DI SAN GIUSEPPE	Puglia	Taranto	0,000145800397	0,000165866203	0,000165866203	0,00016784925	0,00000000000	0,000165866203	0,000165866203	0,000165866203	0,000165866203
H67	SAVA	Puglia	Taranto	0,0002852211943	0,000168869504	0,000168869504	0,000282625882	0,000193748839	0,000282625882	0,000282625882	0,000282625882	0,000282625882
M298	STATTE	Puglia	Taranto	0,000214501827	0,000141939382	0,00019883788	0,00020472086	0,00018435932	0,00020472086	0,00020472086	0,00020472086	0,00020472086
L048	TARANTO	Puglia	Taranto	0,0003361900959	0,0004811887157	0,0004811887157	0,00042881860	0,000554028274	0,00042881860	0,00042881860	0,00042881860	0,00042881860
L294	TORRICELLA	Puglia	Taranto	0,000089800361	0,00008509495	0,00008509495	0,000144818000	0,00000000000	0,00008509495	0,00008509495	0,00008509495	0,00008509495
A431	ANGIARI	Toscana	Arezzo	0,000132829219	0,000084478978	0,00010769607	0,00012784867	0,00008108117	0,00012784867	0,00012784867	0,00012784867	0,00012784867
A390	AREZZO	Toscana	Arezzo	0,0011913100452	0,00024884246	0,00024884246	0,000282625882	0,000282625882	0,00024884246	0,00024884246	0,00024884246	0,00024884246
A421	BAVA TADALDA	Toscana	Arezzo	0,0003484576438	0,000267166437	0,0003484576438	0,00023483378	0,00017888868	0,000267166437	0,000267166437	0,000267166437	0,000267166437
A461	BIERENA	Toscana	Arezzo	0,000230413028	0,000168217463	0,00022682788	0,000257077463	0,00000000000	0,000257077463	0,000257077463	0,000257077463	0,000257077463
B243	BUONICONTI	Toscana	Arezzo	0,000196562271	0,000076739115	0,00008068823	0,000094087170	0,00038802285	0,000076739115	0,000076739115	0,000076739115	0,000076739115
B670	CAPOLONA	Toscana	Arezzo	0,00004548729	0,000018976830	0,00004238664	0,00002662389	0,00002421381	0,00002662389	0,00002662389	0,00002662389	0,00002662389
C102	CASTEL FOCIGNANO	Toscana	Arezzo	0,00007326888	0,000042676401	0,000042676401	0,00019022198	0,00000000000	0,000042676401	0,000042676401	0,000042676401	0,000042676401
C283	CASTEL SAN NICCOLO'	Toscana	Arezzo	0,00007326888	0,000042676401	0,000042676401	0,00019022198	0,00000000000	0,000042676401	0,000042676401	0,000042676401	0,000042676401
A322	CASTELFRANCO MARCONIO	Toscana	Arezzo	0,00017234278	0,00015395870	0,00015395870	0,00018495909	0,00000000000	0,00018495909	0,00018495909	0,00018495909	0,00018495909
C318	CASTELTONI BUCCHINI	Toscana	Arezzo	0,00017234278	0,00015395870	0,00015395870	0,00018495909	0,00000000000	0,00018495909	0,00018495909	0,00018495909	0,00018495909
C319	CASTELTONI FIORENTINO	Toscana	Arezzo	0,0002488420001	0,0002488420001	0,0002488420001	0,0002488420001	0,00000000000	0,0002488420001	0,0002488420001	0,0002488420001	0,0002488420001
C407	CHITENIANO	Toscana	Arezzo	0,000176204032	0,000127610394	0,000211395878	0,0001614477943	0,00000000000	0,000176204032	0,000176204032	0,000176204032	0,000176204032
C484	CHUSI DELLA VERNA	Toscana	Arezzo	0,000025373086	0,000014302827	0,00002089169	0,00002089169	0,00000000000	0,000025373086	0,000025373086	0,000025373086	0,000025373086
C483	CHUSI DELLA VERNA	Toscana	Arezzo	0,0000597311775	0,000038846405	0,000048495077	0,000048495077	0,00000000000	0,0000597311775	0,0000597311775	0,0000597311775	0,0000597311775
C774	CIVITELLA R VAL DI CHIANA	Toscana	Arezzo	0,000184410107	0,00011268481	0,000138209156	0,000223931921	0,00008334542	0,000184410107	0,000184410107	0,000184410107	0,000184410107
D077	CONTONA	Toscana	Arezzo	0,0000484116593	0,000363430704	0,000420667688	0,000451421863	0,00000000000	0,000420667688	0,000420667688	0,000420667688	0,000420667688
D469	FOIANO DELLA CHIARA	Toscana	Arezzo	0,000172838308	0,0001172838308	0,00021882788	0,00021882788	0,00000000000	0,000172838308	0,000172838308	0,000172838308	0,000172838308
E485	LATHERIA	Toscana	Arezzo	0,000070488901	0,000048768299	0,000048768299	0,000048768299	0,00000000000	0,000070488901	0,000070488901	0,000070488901	0,000070488901
E718	LUCIGNANO	Toscana	Arezzo	0,000139402942	0,000068487937	0,000128821173	0,00014880046	0,00000000000	0,000139402942	0,000139402942	0,000139402942	0,000139402942
E833	MARGIANO DELLA CHIARA	Toscana	Arezzo	0,000084709909	0,000042131644	0,000078144811	0,000081982715	0,00000000000	0,000084709909	0,000084709909	0,000084709909	0,000084709909
F628	MONTESAVO SAVINO	Toscana	Arezzo	0,0000889759384	0,000044058299	0,000072991744	0,000072991744	0,00000000000	0,0000889759384	0,0000889759384	0,0000889759384	0,0000889759384
F655	MONTICHIARO	Toscana	Arezzo	0,000189201118	0,000076733704	0,00013891699	0,00012746402	0,000083650441	0,000189201118	0,000189201118	0,000189201118	0,000189201118
F594	MONTICHIARI	Toscana	Arezzo	0,00002408784	0,00001688876	0,00001688876	0,00001688876	0,00000000000	0,00002408784	0,00002408784	0,00002408784	0,00002408784
F666	MONTIVANCHI	Toscana	Arezzo	0,00044580278	0,00005627543	0,00038386398	0,00038386398	0,00000000000	0,00044580278	0,00044580278	0,00044580278	0,00044580278
G139	ORTIGNANO RAGGIOLO	Toscana	Arezzo	0,00044580278	0,0000484848123	0,0000484848123	0,0000484848123	0,00000000000	0,00044580278	0,00044580278	0,00044580278	0,00044580278
G373	PERGINE VALDARNO	Toscana	Arezzo	0,000099166529	0,000037782497	0,000037782497	0,000037782497	0,00000000000	0,000099166529	0,000099166529	0,000099166529	0,000099166529
G383	PIRELLA GALLI	Toscana	Arezzo	0,00008840056	0,00004888360	0,00004888360	0,00007638877	0,000040884193	0,00004888360	0,00004888360	0,00004888360	0,00004888360
G379	PIRELLA GALLI	Toscana	Arezzo	0,00013302929	0,000044058299	0,000044058299	0,000044058299	0,00000000000	0,00013302929	0,00013302929	0,00013302929	0,00013302929
G385	PIRELLA GALLI	Toscana	Arezzo	0,00002408784	0,00001688876	0,00001688876	0,00001688876	0,00000000000	0,00002408784	0,00002408784	0,00002408784	0,00002408784
H329	SAN GIOVANNI VALDARNO	Toscana	Arezzo	0,000319486928	0,000288512399	0,000319486928	0,000319486928	0,00000000000	0,000319486928	0,000319486928	0,000319486928	0,000319486928
L555	SANSEPOLCRO	Toscana	Arezzo	0,0003915815807	0,00027326859	0,00027326859	0,00027326859	0,00000000000	0,0003915815807	0,0003915815807	0,0003915815807	0,0003915815807
R01	SIESTO	Toscana	Arezzo	0,0002488420001	0,0002488420001	0,0002488420001	0,0002488420001	0,00000000000	0,0002488420001	0,0002488420001	0,0002488420001	0,0002488420001
R01	SIESTO	Toscana	Arezzo	0,0002488420001	0,0002488420001	0,0002488420001	0,0002488420001	0,00000000000	0,0002488420001	0,0002488420001	0,0002488420001	0,0002488420001
L038	TALLA	Toscana	Arezzo	0,000124281189	0,000026276392	0,000026276392	0,000026276392	0,00000000000	0,000124281189	0,000124281189	0,000124281189	0,000124281189
L123	TERRANUOVA BRACCIOLETTI	Toscana	Arezzo	0,00034468754	0,00001606948	0,00001606948	0,00001606948	0,00000000000	0,00034468754	0,00034468754	0,00034468754	0,00034468754
A584	BAGNO A RIPOLI	Toscana	Firenze	0,0002488420001	0,0002488420001	0,0002488420001	0,0002488420001	0,00000000000	0,0002488420001	0,0002488420001	0,0002488420001	0,0002488420001
A582	CARRIGLIA DI MUGELLO	Toscana	Firenze	0,0002488420001	0,0002488420001	0,0002488420001	0,0002488420001	0,00000000000	0,0002488420001	0,0002488420001	0,0002488420001	0,0002488420001




Codice cittadino	Denominazione	Regione	Provincia	AMMINISTRAZIONI	POLIZIA LOCALE	ISTRUZIONE PUBBLICA	RIFIUTI	TPL	TERRITORIO E PUBBLICITA'	SOCIALE	ASILI NIDO	COMPLESSIVO
A833	BARBERINO VAL D'ELSA	Toscana	Firenze	0.000154265338	0.000276593762	0.000176593762	0.0001030621703	0.0000320032679	0.000030911907	0.0000568893322	0.000121751739	0.000060114237
B038	BORG SAN LORENZO	Toscana	Firenze	0.000344533738	0.000222262377	0.000400124000	0.000084165574	0.000174187238	0.0000404824956	0.0000226603032	0.000110624482	0.0000398964031
B406	CALENZANO	Toscana	Firenze	0.0003944262607	0.000316614047	0.000393167674	0.000706907938	0.000177744336	0.0000960749887	0.0000266169734	0.0000581480762	0.0000437660654
B507	CAMPRISENZO	Toscana	Firenze	0.000739657652	0.000740712878	0.000870212878	0.0007650681975	0.000276593762	0.0000660762045	0.000031037016	0.000051840563	0.0000496486820
B684	CAPRAIA E LIMITE	Toscana	Firenze	0.000129018695	0.0001622633016	0.0001622633016	0.000129018695	0.000226603032	0.000151178411	0.000021182326	0.000021182326	0.000021182326
C101	CASTELFIORENTINO	Toscana	Firenze	0.0003236735648	0.000238605677	0.0003236735648	0.0003236735648	0.00015300722	0.0000294145256	0.000035753937	0.0000356201020	0.0000314870121
C529	CERRETO GUIDI	Toscana	Firenze	0.0001940111448	0.000130082265	0.000130082265	0.0000202610404	0.0000000000000	0.000169436166	0.000169436166	0.0000226174498	0.0000762670245
C563	CIECHI ALDO	Toscana	Firenze	0.000312381180	0.00004348833	0.000312381180	0.000036346096	0.0000307475936	0.0000391735936	0.0000391735936	0.000036346096	0.0000391735936
D289	CIOMANO	Toscana	Firenze	0.000106503949	0.00005622663	0.000113476404	0.00007837168	0.00002226603032	0.0000279489717	0.0000279489717	0.00005622663	0.000016246527
D403	EMPOLI	Toscana	Firenze	0.000895979383	0.000014847138	0.000895979383	0.000076502608	0.000422244023	0.0000279489717	0.0000279489717	0.000169399420	0.000044849420
D575	FESOLE	Toscana	Firenze	0.000293299959	0.000230988332	0.000230988332	0.000230988332	0.00015116884	0.0000294948806	0.0000294948806	0.0000294948806	0.0000294948806
M321	FILINEE INCISA VALDARNO	Toscana	Firenze	0.0004485766	0.000036216601	0.000036216601	0.000036216601	0.00017970776	0.0000420163133	0.0000420163133	0.000078208195	0.000078208195
D512	FRENZANO	Toscana	Firenze	0.000187256062	0.00034562808	0.000187256062	0.000187256062	0.0000294948806	0.0000294948806	0.0000294948806	0.0000294948806	0.0000294948806
D913	FREZZANO	Toscana	Firenze	0.000141681683	0.000026226593	0.000026226593	0.000026226593	0.000042479360	0.000173411881	0.000173411881	0.000042479360	0.000042479360
D916	FUCECCHINO	Toscana	Firenze	0.000402373248	0.0000344403163	0.000402373248	0.000402373248	0.00014924133	0.0000380740749	0.0000380740749	0.0000380740749	0.0000380740749
D965	GROSSETO TERME	Toscana	Firenze	0.000107508259	0.000066597262	0.000107508259	0.00007960667	0.0000294948806	0.00014046162	0.000066597262	0.00007960667	0.000066597262
E189	GROVE IN CHIANTI	Toscana	Firenze	0.000281783928	0.00016683438	0.000281783928	0.0000294948806	0.00017399574	0.0000279489717	0.0000279489717	0.0000279489717	0.0000279489717
E281	IMPRUNETA	Toscana	Firenze	0.000278923706	0.000217682327	0.000278923706	0.000278923706	0.000142079574	0.000026226593	0.000026226593	0.000026226593	0.000026226593
E488	LASTRA A SICIA	Toscana	Firenze	0.000047948036	0.00027639485	0.000047948036	0.000047948036	0.00015134357	0.0000484866004	0.0000484866004	0.000047948036	0.000047948036
E489	LONDON	Toscana	Firenze	0.000045399180	0.000037210278	0.000045399180	0.000045399180	0.00013818005	0.000048144384	0.000048144384	0.000029386786	0.000029386786
E471	MARSA	Toscana	Firenze	0.000008841284	0.000042387659	0.000008841284	0.000008841284	0.0000970967	0.000098347412	0.000098347412	0.000056593607	0.000056593607
F308	MONTAIONE	Toscana	Firenze	0.0001120159865	0.00001120159865	0.0001120159865	0.0001120159865	0.0000414065	0.0000414065	0.0000414065	0.0000414065	0.0000414065
F561	MONTI LUPO PORETTIVO	Toscana	Firenze	0.000232426468	0.000169233107	0.000232426468	0.000232426468	0.000036406306	0.0000294948806	0.0000294948806	0.000036406306	0.000036406306
F648	MONTESPERTOLI	Toscana	Firenze	0.000253471040	0.0000226492629	0.000253471040	0.000253471040	0.00016334461	0.000026226593	0.000026226593	0.000026226593	0.000026226593
G270	PALAZZOLO SUL SERNO	Toscana	Firenze	0.000046221039	0.000016272188	0.000046221039	0.000046221039	0.00013321677	0.00009517932	0.00009517932	0.000016272188	0.000016272188
G825	PONTASSIEVE	Toscana	Firenze	0.000030046773	0.00003827172	0.000030046773	0.000030046773	0.000133896861	0.00003827172	0.00003827172	0.000030046773	0.000030046773
F222	REGGELLO	Toscana	Firenze	0.00003230370	0.0000211844529	0.00003230370	0.00003230370	0.00014502668	0.00004484247	0.00004484247	0.00003230370	0.00003230370
I435	RIGNANO SULL'ARNO	Toscana	Firenze	0.00016433719	0.000016866273	0.00016433719	0.00016433719	0.00004889623	0.00004889623	0.00004889623	0.00004889623	0.00004889623
I436	RUIFRA	Toscana	Firenze	0.000136775926	0.0000294948806	0.000136775926	0.000136775926	0.000124306386	0.000019413	0.000019413	0.0000294948806	0.0000294948806
I731	SAN CASCIANO IN VAL DI PESA	Toscana	Firenze	0.000028339607	0.000026539571	0.000028339607	0.000028339607	0.00003665406	0.000031336301	0.000031336301	0.000028339607	0.000028339607
I937	SAN GONDENO	Toscana	Firenze	0.00004298742	0.000016881972	0.00004298742	0.00004298742	0.00002061612	0.00001488666	0.00001488666	0.00004298742	0.00004298742
B662	SCANDICCI	Toscana	Firenze	0.00001173693	0.000027616360	0.00001173693	0.00001173693	0.000039307879	0.000176620247	0.000176620247	0.00001173693	0.00001173693
M326	SCARPERIA E SAN PIERO	Toscana	Firenze	0.000023078033	0.000017668656	0.000023078033	0.000023078033	0.00002989844	0.000044803066	0.000044803066	0.000023078033	0.000023078033
B848	SESTO FIORENTINO	Toscana	Firenze	0.000097482202	0.000021074852	0.000097482202	0.000097482202	0.00003576668	0.000072314348	0.000072314348	0.000097482202	0.000097482202
I728	SIGNA	Toscana	Firenze	0.000031783229	0.000028789348	0.000031783229	0.000031783229	0.00004747892	0.00004974038	0.00004974038	0.000031783229	0.000031783229
D67	FAVARNELLE VAL DI PESA	Toscana	Firenze	0.00018416562	0.00013460326	0.00018416562	0.00018416562	0.000020205914	0.00007443310	0.00007443310	0.00018416562	0.00018416562
L559	VIGILVA	Toscana	Firenze	0.000103115741	0.00005480318	0.000103115741	0.000103115741	0.000048257697	0.00009571715	0.00009571715	0.000103115741	0.000103115741
L888	VICCHIO	Toscana	Firenze	0.00016377238	0.0000168414478	0.00016377238	0.00016377238	0.00004669718	0.00004669718	0.00004669718	0.00016377238	0.00016377238
M059	VIRDO	Toscana	Firenze	0.000274240949	0.000021180286	0.000274240949	0.000274240949	0.00013818005	0.0000294948806	0.0000294948806	0.000274240949	0.000274240949
A398	ARCHIOSO	Toscana	Grosseto	0.00011516030	0.00006718128	0.00011516030	0.00011516030	0.00004860062	0.0001810703	0.0001810703	0.00011516030	0.00011516030
B437	CAMPANATE	Toscana	Grosseto	0.00002820207	0.000026389337	0.00002820207	0.00002820207	0.00004441923	0.0000786636	0.0000786636	0.00002820207	0.00002820207
B848	CAPALBO	Toscana	Grosseto	0.000127331787	0.000011558470	0.000127331787	0.000127331787	0.00009232870	0.0000180348	0.0000180348	0.000127331787	0.000127331787
G085	CASTEL DEL PIANO	Toscana	Grosseto	0.000113248136	0.00006638664	0.000113248136	0.000113248136	0.00004948666	0.00016874361	0.00016874361	0.000113248136	0.000113248136
C147	CASTELL'AZZARA	Toscana	Grosseto	0.000050185243	0.00002684583	0.000050185243	0.000050185243	0.00003801298	0.0000294948806	0.0000294948806	0.000050185243	0.000050185243
C410	CASTELIONE DELLA PESCAIA	Toscana	Grosseto	0.000048624037	0.00002801678569	0.000048624037	0.000048624037	0.00003309194	0.00003309194	0.00003309194	0.000048624037	0.000048624037
G705	CHIANANO	Toscana	Grosseto	0.000091007169	0.000006937979	0.000091007169	0.000091007169	0.000006937979	0.00002982920	0.00002982920	0.000091007169	0.000091007169
G782	CHIVELLA PAGANICO	Toscana	Grosseto	0.00004969599	0.000006122332	0.00004969599	0.00004969599	0.000074843836	0.0001201988	0.0001201988	0.00004969599	0.00004969599
D948	FOLLONICA	Toscana	Grosseto	0.0000481687848	0.00001628562	0.0000481687848	0.0000481687848	0.00004441923	0.0000777224	0.0000777224	0.0000481687848	0.0000481687848
D948	GAVOIRANO	Toscana	Grosseto	0.0000193204814	0.00001628562	0.0000193204814	0.0000193204814	0.0001042188	0.00014593076	0.00014593076	0.0000193204814	0.0000193204814
E242	ISOLA DEL GIGLIO	Toscana	Grosseto	0.000081292448	0.000118923812	0.000081292448	0.000081292448	0.00017860226	0.000086240616	0.000086240616	0.000081292448	0.000081292448
E910	MACILIANO IN TOSCANA	Toscana	Grosseto	0.00010210760	0.00001818334	0.00010210760	0.00010210760	0.00007386629	0.00007386629	0.00007386629	0.00010210760	0.00010210760
E915	MANCIANO	Toscana	Grosseto	0.00024187158	0.0000163817747	0.00024187158	0.00024187158	0.0000397547749	0.0000397547749	0.0000397547749	0.00024187158	0.00024187158
F032	MARSA MARITIMA	Toscana	Grosseto	0.00020766599	0.000014800249	0.00020766599	0.00020766599	0.000074843836	0.0000294948806	0.0000294948806	0.00020766599	0.00020766599
F437	MONTESANTO	Toscana	Grosseto	0.000035081607	0.0000282663115	0.000035081607	0.000035081607	0.00016486331	0.000034128854	0.000034128854	0.000035081607	0.000035081607
F612	MONTETONDO MARRITIMO	Toscana	Grosseto	0.00004413105	0.000024020719	0.00004413105						

Codice cassata	Denominazione	Regione	Provincia	AMMINISTRAZIONE	POLIZIA LOCALE	ISTRUZIONE PUBBLICA	RIFIUTI	TPL	TERRITORIO E PUBBLICITA'	SOCIALE	ASILI NIDO	COMPLESSIVO
G716	FRIGULANO	Toscana	Grosseto	0,000156587107	0,000016166143	0,000085512169	0,00007772000	0,000000000000	0,000000000000	0,00005838316	0,00012535902	0,00008141479
F417	ROCCALIBRETTA	Toscana	Grosseto	0,000048357851	0,000016166143	0,000085512169	0,00007772000	0,000000000000	0,000000000000	0,00001386888	0,000000000000	0,00002797747
H449	ROCCASTIGNANO	Toscana	Grosseto	0,000221043757	0,00015760380	0,00019406773	0,000201594028	0,000041127104	0,00004940228	0,000152375794	0,00011311989	0,000016927102
H187	SANTA FIORA	Toscana	Grosseto	0,000042056101	0,00004383137	0,00004812805	0,000072848199	0,000048705974	0,000013685384	0,000065804475	0,000065804475	0,000065804475
B504	SCANSANO	Toscana	Grosseto	0,000133842354	0,00006660455	0,000070261134	0,000069567360	0,000040161346	0,000016389107	0,000069567360	0,000069567360	0,000069567360
B510	SCARLINO	Toscana	Grosseto	0,000195244192	0,00010262311	0,000069324148	0,000135082037	0,000030231541	0,000163335825	0,000049521019	0,000056566818	0,000104151638
B571	SEGGIANO	Toscana	Grosseto	0,000376070495	0,00012138711	0,00004488678	0,00016278667	0,000091944645	0,000047663360	0,000012844888	0,000026713843	0,000026713843
B61	SERRAVALLE	Toscana	Grosseto	0,000256560235	0,00017189714	0,000029215239	0,000032518842	0,00001451915	0,000047663360	0,000015213769	0,000029256743	0,000029256743
B64	SERRAVALLE	Toscana	Grosseto	0,000111249041	0,0000594193857	0,000062461701	0,000070026594	0,000000000000	0,00016466566	0,000054716060	0,000054716060	0,000054716060
A852	BEBONA	Toscana	Livorno	0,000118238614	0,000133252059	0,000070622109	0,000042733656	0,000000000000	0,00002621938	0,000043169277	0,000000000000	0,000000000000
B509	CAMPAGLIA MAREMMA	Toscana	Livorno	0,000278999783	0,000198480228	0,000300598147	0,000098526374	0,000000000000	0,00002621938	0,00002621938	0,00002621938	0,00002621938
B553	CAMPO NELL'ELBA	Toscana	Livorno	0,000155513239	0,000035486560	0,000078711116	0,000215087005	0,000042021705	0,00002621938	0,00006304785	0,000000000000	0,000142696178
B659	CAPOLIVERI	Toscana	Livorno	0,000154284444	0,000074238717	0,000016050104	0,000208645060	0,000043020119	0,00002621938	0,000048714570	0,000000000000	0,000138320207
B665	CAPRAIA ISOLA	Toscana	Livorno	0,000020505902	0,000010561109	0,00002688030	0,000012850036	0,000000000000	0,000015689319	0,000008701524	0,000000000000	0,000013114825
C044	CASTAGNOLI CARLUCCI	Toscana	Livorno	0,000240154363	0,000243317107	0,000118928271	0,00003810821469	0,000093723549	0,000018941026	0,000148419924	0,000173851071	0,000240154363
C045	CEGNA	Toscana	Livorno	0,000594505899	0,000512866333	0,000475946570	0,000675945707	0,000254567062	0,000659207068	0,0005958617422	0,001116454083	0,000648592770
C893	COLLESALVETTI	Toscana	Livorno	0,000230024886	0,000238977788	0,00027476881	0,000433183845	0,000070318862	0,000262101174	0,000262101174	0,000262101174	0,000262101174
E825	LIVORNO	Toscana	Livorno	0,000287446103	0,000302359555	0,000376597894	0,000433183845	0,000671189842	0,000277910986	0,000374648600	0,0003241282	0,000319397634
E830	MARCIANA	Toscana	Livorno	0,000097573313	0,000078576860	0,000052626213	0,00004003770	0,000000000000	0,000000000000	0,000000000000	0,000000000000	0,00007172574
E831	MARCIANA MARINA	Toscana	Livorno	0,000095881834	0,000047433277	0,000035683949	0,00007885408	0,00008846027	0,000009191678	0,000024807475	0,000000000000	0,000054550935
S887	PIOMBINO	Toscana	Livorno	0,000702001301	0,000057593780	0,0004470031974	0,000704429409	0,000308448913	0,000064804167	0,0000954884167	0,000371734030	0,000371734030
E890	PORTO AZZURRO	Toscana	Livorno	0,000100163146	0,000071482723	0,000050401016	0,00010379455	0,000024483246	0,000107832121	0,000048702637	0,000000000000	0,000082126135
G312	PORTO CERRETO	Toscana	Livorno	0,000384629311	0,000276523239	0,00017686426	0,00039399102366	0,00010791386	0,000319323121	0,00039399102366	0,00039399102366	0,00039399102366
F305	PIO NELL'ELBA	Toscana	Livorno	0,000025406852	0,000026816972	0,000023795604	0,000036007934	0,000000000000	0,00001507642	0,000034164068	0,000000000000	0,000025406852
H370	ROSGIANO MARITTIMO	Toscana	Livorno	0,000098950459	0,000067232833	0,0001329574456	0,000041931832	0,000034164068	0,0000276897847	0,000053921834	0,001207285668	0,000071229511
B890	SAN VINCENZO	Toscana	Livorno	0,0002145483735	0,000074220765	0,000041228278	0,00003382388623	0,000071539882	0,000291763877	0,000115426119	0,00024327709	0,000238658564
M44	SARSENNA	Toscana	Livorno	0,00022021031	0,000006595333	0,000013866185	0,000013862348	0,000000000000	0,0000207657639	0,000000000000	0,00004262416	0,00004262416
L019	SUVERETO	Toscana	Livorno	0,00008484031	0,000024155851	0,000050766691	0,000068387157	0,000000000000	0,00004460308	0,00004168402	0,00003333863	0,00003333863
A241	ALTOPASCIO	Toscana	Lucca	0,000281185119	0,000281284233	0,000281284233	0,000281284233	0,000281284233	0,000281284233	0,000281284233	0,000281284233	0,000281284233
A865	BAGNOLI LUCCA	Toscana	Lucca	0,000150246577	0,00006655479	0,000125417963	0,000142272863	0,000037795624	0,00005811416	0,000092780179	0,000000000000	0,000125417963
B857	BARDA	Toscana	Lucca	0,000212777777	0,00014931922	0,00016632922	0,000214477762	0,000032927870	0,000032927870	0,00007008489	0,000181948219	0,000181948219
B007	BORGO A MOZZANO	Toscana	Lucca	0,000148713167	0,000028460358	0,000132444662	0,00017820227	0,000042727447	0,000042727447	0,000042727447	0,00002819274	0,000132444662
B465	CAMPORE	Toscana	Lucca	0,000083844346	0,0000737641720	0,000045246784	0,0001422994209	0,000225073403	0,000078843483	0,00006400826	0,000041482733	0,00007260879
B557	CAMPORGIANO	Toscana	Lucca	0,000051955080	0,000025456472	0,000060631885	0,000038986644	0,000021273765	0,000067474091	0,00002872125	0,000000000000	0,000041650197
B848	CAPANNORI	Toscana	Lucca	0,0000983885452	0,000068920971	0,00009445714	0,0000955987869	0,000041673214	0,000075818279	0,000061802785	0,001335658682	0,00006228848
B760	CARTEGGINE	Toscana	Lucca	0,000223055294	0,00007265564	0,00009234465	0,00012652461	0,000000000000	0,00005482726	0,000007940092	0,000000000000	0,00014401627
C285	CASTELNUOVO DI GARFAGNANA	Toscana	Lucca	0,000126877104	0,000126877104	0,000126877104	0,000126877104	0,000126877104	0,000126877104	0,000126877104	0,000126877104	0,000126877104
C303	CASTELNUOVO DI GARFAGNANA	Toscana	Lucca	0,000048841259	0,000026383727	0,000036377201	0,000030026286	0,000023079388	0,000000000000	0,00002642028	0,000000000000	0,000034437448
C395	CORREGLIA ANTELLINI	Toscana	Lucca	0,000104264694	0,000000070764	0,000126872041	0,000141488100	0,000043397593	0,000137685649	0,000068203770	0,000000000000	0,000107098850
H319	FABRIGLIA DI VERGIGNOLI	Toscana	Lucca	0,000030492482	0,000013811897	0,000071911657	0,000019854662	0,000000000000	0,00001918889	0,00001918889	0,000000000000	0,0000205139534
D730	FORTE DEI MARMI	Toscana	Lucca	0,000278985134	0,000027854720	0,00004816888	0,000042838999	0,000068694204	0,00002676436	0,000018148856	0,00022347845	0,00028126879
D734	FOSGANZANO	Toscana	Lucca	0,000019542418	0,00000685542	0,000009248025	0,000009248025	0,000000000000	0,000000000000	0,000000000000	0,000000000000	0,000019542418
B974	GALLICIANO	Toscana	Lucca	0,000094632365	0,000046068172	0,00011680537	0,00010580007	0,000025892786	0,000000000000	0,00004268944	0,000000000000	0,000082517857
E715	LUCCA	Toscana	Lucca	0,001786115371	0,001786115371	0,001786115371	0,001786115371	0,001786115371	0,001786115371	0,001786115371	0,001786115371	0,001786115371
F005	MASSAROSA	Toscana	Lucca	0,000376697269	0,00002422885	0,00004650048	0,00006560000	0,000157154411	0,000000000000	0,00002810762	0,000000000000	0,000044392672
F225	MOLICCIANO	Toscana	Lucca	0,00009584808	0,00002737769	0,000048713808	0,000065619795	0,000000000000	0,000000000000	0,00002810762	0,000000000000	0,000065619795
F283	MOLLAZZANO	Toscana	Lucca	0,000030161398	0,0000012861816	0,00001987240	0,00001903908	0,000000000000	0,00001933933	0,000013001771	0,000000000000	0,00002326651
F482	MONTECATINI	Toscana	Lucca	0,0000278985134	0,00000685542	0,000009248025	0,000009248025	0,000000000000	0,00002421914	0,000000000000	0,000000000000	0,00006758827
G480	MONTECATINI	Toscana	Lucca	0,000084833967	0,00004203185	0,000078433219	0,00006554312	0,000028711021	0,000000000000	0,000000000000	0,000000000000	0,000084833967
S882	PIAZZA AL SERCHIO	Toscana	Lucca	0,0000304303813	0,000029438999	0,000044823124	0,000041302236	0,000016782109	0,000000000000	0,000000000000	0,000032310931	0,000044823124
G828	PIETRASANTA	Toscana	Lucca	0,000054540176	0,000026157462	0,000048246107	0,000017186004	0,000026157462	0,000000000000	0,000043942739	0,00006672333	0,000054540176
G848	PIETRE OSSERIA	Toscana	Lucca	0,000053531943	0,00002659528	0,000046505093	0,0000305448263	0,0000305448263	0,000000000000	0,00002810762	0,000000000000	0,000053531943
G882	PORCARI	Toscana	Lucca	0,000193584013	0,000017172849	0,000018747452	0,000018747452	0,000000000000	0,000048303624	0,000018747452	0,000018747452	0,000018747452
I442	SAN ROVANO IN GARFAGNANA	Toscana	Lucca	0,000035212910	0,000026060669	0,00003275964	0,00001807920	0,000000000000	0,0000479223	0,00001807920	0,000000000000	0,000035212910
B622	SERAVEZZA	Toscana	Lucca	0,000245321943	0,000018683040	0,000033866520	0,000033866520	0,000000000000	0,00002326651	0,00002326651	0,000000000000	0,00002326651
H047	SILVANO GUICCIANO	Toscana	Lucca	0,000045027880	0,000015377819	0,000015377819	0,000015377819	0,000015377819	0,000015377819	0,000015377819	0,000015377819	0,000015377819
B442	STAZZEMA	Toscana	Lucca	0,000073853850	0,000045895427	0,000079888622	0,000060365608	0,000022910713	0,000077899422	0,000043408899	0,00002621938	0,000060365608
L533	VARELLI SOTTO	Toscana	Lucca	0,000030160390	0,00001411191	0,000014414181	0,000016881043	0,000011338102	0,000043044443	0,000012038846	0,000000000000	0,00002326651

Codice cristiano	Denominazione	Regione	Provincia	AMMINISTRAZIONI	POLIZIA LOCALE	ISTRUZIONE PUBBLICA	RIPIUTI	TPL	TERRITORIO E FABBRICA	SOCIALE	ASILI NIDO	COMPLESSIVO
L033	MAREGGIO	Toscana	Luca	0,0012511538560	0,0001533105657	0,0001068704022	0,0003046506639	0,0005915262620	0,0001105494381	0,0001254711731	0,0002362420627	0,0014862533331
L073	VALLA ESNILICA	Toscana	Luca	0,0000404897821	0,0000267615723	0,0000468670111	0,0000366249161	0,0001132679227	0,0000297679861	0,0000210008897	0,0000200368004	0,0000377660598
L086	VALLA GOLLIVANORNA	Toscana	Massa-Carrara	0,0000366993180	0,0000166496864	0,0000090571271	0,0000271464263	0,0000161350522	0,0000262009639	0,0000161777676	0,0000000000000	0,00002069243
A436	AULLA	Toscana	Massa-Carrara	0,0002267423610	0,0000160419800	0,0000196468266	0,0000166194091	0,0000373721600	0,0000214429288	0,0000181411118	0,0000000000000	0,0000187318937
A576	BAGNOLIE	Toscana	Massa-Carrara	0,0000361626221	0,0000316246744	0,0000077461012	0,0000447768446	0,0000020759140	0,0000020759140	0,0000020759140	0,0000000000000	0,0000049422611
B832	CARRARA	Toscana	Massa-Carrara	0,0001133637656	0,0001385278707	0,00010037489121	0,0001423586645	0,0000581649278	0,0001270394004	0,0001270394004	0,0000000000000	0,0001253217846
B079	CASSOLA LUNGHIANA	Toscana	Massa-Carrara	0,0000365807413	0,0000166202688	0,0000006826693	0,0000250090268	0,0000148158326	0,0000332700818	0,0000332700818	0,0000000000000	0,0000232424632
C314	COVANO	Toscana	Massa-Carrara	0,0000365807413	0,0000166202688	0,0000006826693	0,0000250090268	0,0000148158326	0,0000332700818	0,0000332700818	0,0000000000000	0,0000232424632
D590	FLATIERA	Toscana	Massa-Carrara	0,0000365807413	0,0000166202688	0,0000006826693	0,0000250090268	0,0000148158326	0,0000332700818	0,0000332700818	0,0000000000000	0,0000232424632
D592	FRIZZANO	Toscana	Massa-Carrara	0,0000365807413	0,0000166202688	0,0000006826693	0,0000250090268	0,0000148158326	0,0000332700818	0,0000332700818	0,0000000000000	0,0000232424632
D735	FOSGINOVO	Toscana	Massa-Carrara	0,0001044902144	0,0000166496864	0,0000196468266	0,0000166194091	0,0000373721600	0,0000214429288	0,0000181411118	0,0000000000000	0,0000187318937
E574	LICCIANA MARCI	Toscana	Massa-Carrara	0,0001672253504	0,0000166496864	0,0000196468266	0,0000166194091	0,0000373721600	0,0000214429288	0,0000181411118	0,0000000000000	0,0000187318937
F023	MASSA	Toscana	Massa-Carrara	0,0001344448656	0,0000166496864	0,0000196468266	0,0000166194091	0,0000373721600	0,0000214429288	0,0000181411118	0,0000000000000	0,0000187318937
F679	MONTENOSO	Toscana	Massa-Carrara	0,0001992340022	0,0000166496864	0,0000196468266	0,0000166194091	0,0000373721600	0,0000214429288	0,0000181411118	0,0000000000000	0,0000187318937
F692	MULLAZZO	Toscana	Massa-Carrara	0,0000201842016	0,0000166496864	0,0000196468266	0,0000166194091	0,0000373721600	0,0000214429288	0,0000181411118	0,0000000000000	0,0000187318937
G746	PODENTIANA	Toscana	Massa-Carrara	0,0000550465937	0,0000166496864	0,0000196468266	0,0000166194091	0,0000373721600	0,0000214429288	0,0000181411118	0,0000000000000	0,0000187318937
G870	PONTREMOVI	Toscana	Massa-Carrara	0,0001970308037	0,0000166496864	0,0000196468266	0,0000166194091	0,0000373721600	0,0000214429288	0,0000181411118	0,0000000000000	0,0000187318937
L386	TRESANA	Toscana	Massa-Carrara	0,0000023366544	0,0000166496864	0,0000196468266	0,0000166194091	0,0000373721600	0,0000214429288	0,0000181411118	0,0000000000000	0,0000187318937
L416	VILFRANCA IN LUNGHIANA	Toscana	Massa-Carrara	0,0000103405728	0,0000166496864	0,0000196468266	0,0000166194091	0,0000373721600	0,0000214429288	0,0000181411118	0,0000000000000	0,0000187318937
M189	ZERI	Toscana	Massa-Carrara	0,0000477483917	0,0000166496864	0,0000196468266	0,0000166194091	0,0000373721600	0,0000214429288	0,0000181411118	0,0000000000000	0,0000187318937
A854	BENTINA	Toscana	Massa-Carrara	0,0001486354768	0,0000166496864	0,0000196468266	0,0000166194091	0,0000373721600	0,0000214429288	0,0000181411118	0,0000000000000	0,0000187318937
B833	BUTI	Toscana	Massa-Carrara	0,0001058052968	0,0000166496864	0,0000196468266	0,0000166194091	0,0000373721600	0,0000214429288	0,0000181411118	0,0000000000000	0,0000187318937
B360	GALCI	Toscana	Massa-Carrara	0,0001811551565	0,0000166496864	0,0000196468266	0,0000166194091	0,0000373721600	0,0000214429288	0,0000181411118	0,0000000000000	0,0000187318937
B362	CAICIANA	Toscana	Massa-Carrara	0,0002133647459	0,0000166496864	0,0000196468266	0,0000166194091	0,0000373721600	0,0000214429288	0,0000181411118	0,0000000000000	0,0000187318937
B647	CARPANNOLI	Toscana	Massa-Carrara	0,0001009377669	0,0000166496864	0,0000196468266	0,0000166194091	0,0000373721600	0,0000214429288	0,0000181411118	0,0000000000000	0,0000187318937
B878	CASALE MARITTIMO	Toscana	Massa-Carrara	0,0000332942594	0,0000166496864	0,0000196468266	0,0000166194091	0,0000373721600	0,0000214429288	0,0000181411118	0,0000000000000	0,0000187318937
M187	CASCIANA TERME LARI	Toscana	Massa-Carrara	0,0000241911381	0,0000166496864	0,0000196468266	0,0000166194091	0,0000373721600	0,0000214429288	0,0000181411118	0,0000000000000	0,0000187318937
B550	CASSINA	Toscana	Massa-Carrara	0,0000447481948	0,0000166496864	0,0000196468266	0,0000166194091	0,0000373721600	0,0000214429288	0,0000181411118	0,0000000000000	0,0000187318937
C113	GASTELLANCO DI SOTTO	Toscana	Massa-Carrara	0,0000330838068	0,0000166496864	0,0000196468266	0,0000166194091	0,0000373721600	0,0000214429288	0,0000181411118	0,0000000000000	0,0000187318937
C174	GASTELLINA MARITIMA	Toscana	Massa-Carrara	0,0000650895188	0,0000166496864	0,0000196468266	0,0000166194091	0,0000373721600	0,0000214429288	0,0000181411118	0,0000000000000	0,0000187318937
C244	GASTELLUNO DI VAL D'ECENA	Toscana	Massa-Carrara	0,0000266866037	0,0000166496864	0,0000196468266	0,0000166194091	0,0000373721600	0,0000214429288	0,0000181411118	0,0000000000000	0,0000187318937
C809	GHIRANNI	Toscana	Massa-Carrara	0,0000249243119	0,0000166496864	0,0000196468266	0,0000166194091	0,0000373721600	0,0000214429288	0,0000181411118	0,0000000000000	0,0000187318937
M329	CRESINALO RENZANA	Toscana	Massa-Carrara	0,0001044512599	0,0000166496864	0,0000196468266	0,0000166194091	0,0000373721600	0,0000214429288	0,0000181411118	0,0000000000000	0,0000187318937
D510	FALGOLA	Toscana	Massa-Carrara	0,0000754190337	0,0000166496864	0,0000196468266	0,0000166194091	0,0000373721600	0,0000214429288	0,0000181411118	0,0000000000000	0,0000187318937
E130	GUARDISTALLO	Toscana	Massa-Carrara	0,0000384958062	0,0000166496864	0,0000196468266	0,0000166194091	0,0000373721600	0,0000214429288	0,0000181411118	0,0000000000000	0,0000187318937
E413	LALATECO	Toscana	Massa-Carrara	0,0000411012959	0,0000166496864	0,0000196468266	0,0000166194091	0,0000373721600	0,0000214429288	0,0000181411118	0,0000000000000	0,0000187318937
F468	MONTICATINI VAL D'ECENA	Toscana	Massa-Carrara	0,0000042546600	0,0000166496864	0,0000196468266	0,0000166194091	0,0000373721600	0,0000214429288	0,0000181411118	0,0000000000000	0,0000187318937
F640	MONTESCUDO	Toscana	Massa-Carrara	0,0000505737179	0,0000166496864	0,0000196468266	0,0000166194091	0,0000373721600	0,0000214429288	0,0000181411118	0,0000000000000	0,0000187318937
F681	MONTENERO MARITIMO	Toscana	Massa-Carrara	0,0000341538869	0,0000166496864	0,0000196468266	0,0000166194091	0,0000373721600	0,0000214429288	0,0000181411118	0,0000000000000	0,0000187318937
F686	MONTOPOLI IN VAL D'ARNO	Toscana	Massa-Carrara	0,0001950183998	0,0000166496864	0,0000196468266	0,0000166194091	0,0000373721600	0,0000214429288	0,0000181411118	0,0000000000000	0,0000187318937
G910	ORCIANO PESANO	Toscana	Massa-Carrara	0,0001938337068	0,0000166496864	0,0000196468266	0,0000166194091	0,0000373721600	0,0000214429288	0,0000181411118	0,0000000000000	0,0000187318937
G354	PAJARA	Toscana	Massa-Carrara	0,0001009819006	0,0000166496864	0,0000196468266	0,0000166194091	0,0000373721600	0,0000214429288	0,0000181411118	0,0000000000000	0,0000187318937
G395	PECCOLI	Toscana	Massa-Carrara	0,0001033750118	0,0000166496864	0,0000196468266	0,0000166194091	0,0000373721600	0,0000214429288	0,0000181411118	0,0000000000000	0,0000187318937
G702	PIBA	Toscana	Massa-Carrara	0,0011930461944	0,0000166496864	0,0000196468266	0,0000166194091	0,0000373721600	0,0000214429288	0,0000181411118	0,0000000000000	0,0000187318937
G804	POVARANDE	Toscana	Massa-Carrara	0,0001468973060	0,0000166496864	0,0000196468266	0,0000166194091	0,0000373721600	0,0000214429288	0,0000181411118	0,0000000000000	0,0000187318937
G822	PONSACCO	Toscana	Massa-Carrara	0,0000265260629	0,0000166496864	0,0000196468266	0,0000166194091	0,0000373721600	0,0000214429288	0,0000181411118	0,0000000000000	0,0000187318937
G843	PONTEDERA	Toscana	Massa-Carrara	0,0000249404028	0,0000166496864	0,0000196468266	0,0000166194091	0,0000373721600	0,0000214429288	0,0000181411118	0,0000000000000	0,0000187318937
A852	REPARELLA	Toscana	Massa-Carrara	0,0000487950000	0,0000166496864	0,0000196468266	0,0000166194091	0,0000373721600	0,0000214429288	0,0000181411118	0,0000000000000	0,0000187318937
D046	SAN MINIATO	Toscana	Massa-Carrara	0,0000501211961	0,0000166496864	0,0000196468266	0,0000166194091	0,0000373721600	0,0000214429288	0,0000181411118	0,0000000000000	0,0000187318937
D177	SANTA LUCE	Toscana	Massa-Carrara	0,0002332858484	0,0000166496864	0,0000196468266	0,0000166194091	0,0000373721600	0,0000214429288	0,0000181411118	0,0000000000000	0,0000187318937
D317	SANTA GROCE SULL'ARNO	Toscana	Massa-Carrara	0,0000265645424	0,0000166496864	0,0000196468266	0,0000166194091	0,0000373721600	0,0000214429288	0,0000181411118	0,0000000000000	0,0000187318937
D322	SANTA BARBARA MONTE	Toscana	Massa-Carrara	0,0002110974431	0,0000166496864	0,0000196468266	0,000016619					

Codice cristiano	Denominazione	Regione	Provincia	AMMINISTRAZIONI	POLIZIA LOCALE	ISTRUZIONE PUBBLICA	RIFIUTI	TPL	TERRITORIO E PUBBLICITA'	SOCIALE	ASILI NIDO	COMPLESSIVO
6251	BUSSENGO	Toscana	Prato	0,00158458818	0,00154270984	0,00195297698	0,00173462578	0,000533407014	0,00053936938	0,00138058825	0,00050254009	0,00144801111
CR31	CHIESINA UZZANESE	Toscana	Prato	0,00039393817	0,000066747478	0,000094707660	0,00017282432	0,000000000000	0,0000734863854	0,000000000000	0,000000000000	0,000000000000
E432	LAMPORCETO	Toscana	Prato	0,000141011832	0,000088426698	0,000143996611	0,000139860936	0,000044831159	0,000134467704	0,00000118021	0,00013965474	0,000124432020
E451	LAROCCA	Toscana	Prato	0,000119191283	0,000044267614	0,000042678301	0,00010914837	0,000000000000	0,000000000000	0,000000000000	0,00011500078	0,000104326321
E630	MARLIANA	Toscana	Prato	0,000307440620	0,000103877853	0,000150751477	0,000236682111	0,000000000000	0,000040632198	0,000040632198	0,000000000000	0,000040632198
F025	MASSA COZZILE	Toscana	Prato	0,00038138617	0,000369720348	0,000301041427	0,000325377446	0,000000000000	0,000000000000	0,000000000000	0,000000000000	0,000000000000
F804	MONSERRATO TERME	Toscana	Prato	0,00030062787	0,000184888101	0,000108811011	0,000351386153	0,000000000000	0,000000000000	0,000000000000	0,000000000000	0,000000000000
F810	MONTECATINI TERME	Toscana	Prato	0,0005976530139	0,000595959550	0,000390662023	0,0006683186428	0,00023236126	0,000647186233	0,00043741474	0,0003958631675	0,000407753651
G461	PESCAIA	Toscana	Prato	0,0003468708677	0,000327577094	0,000346870868	0,000436342853	0,000227266342	0,00039592301	0,000345200091	0,00028555243	0,000381155478
GR36	PIVE ANEVOLE	Toscana	Prato	0,000182897319	0,000147228427	0,000146180719	0,000178457966	0,00014625446	0,000146257318	0,000128980602	0,00023920206	0,000154653949
GT13	PISTOIA	Toscana	Prato	0,001188181021	0,000186045780	0,0001930418868	0,00240510411	0,00240510411	0,00240510411	0,00240510411	0,00240510411	0,00240510411
GR33	PISTOIA	Toscana	Prato	0,000188181021	0,000186045780	0,0001930418868	0,00240510411	0,00240510411	0,00240510411	0,00240510411	0,00240510411	0,00240510411
E109	QUARRATA	Toscana	Prato	0,0000437442418	0,0000341811684	0,000000000000	0,000000000000	0,000000000000	0,000000000000	0,000000000000	0,000000000000	0,000000000000
I744	SAMBALCA PRTOESE	Toscana	Prato	0,000542635657	0,000150494308	0,000030966298	0,000030966298	0,000000000000	0,000000000000	0,000000000000	0,000000000000	0,000000000000
M377	SAN MARCELLO PITEGLO	Toscana	Prato	0,00028523730	0,00016770070	0,00016586873	0,00016586873	0,000000000000	0,000000000000	0,000000000000	0,000000000000	0,000000000000
R60	SERRAVALLE PIPTOESE	Toscana	Prato	0,00218566894	0,000158118336	0,00023899164	0,00017846709	0,00019399183	0,000266232188	0,00018006061	0,00023899164	0,000278646001
L522	UIZZANO	Toscana	Prato	0,00006921954	0,000112721442	0,000105186938	0,000105186938	0,000000000000	0,000000000000	0,000000000000	0,00011754730	0,0000928440118
BR8	CANTAGALLO	Toscana	Prato	0,00007285007	0,000047482749	0,00006868263	0,00007103267	0,000029094738	0,000029094738	0,000029094738	0,00010320866	0,000068333027
E784	CARMIGNANO	Toscana	Prato	0,000245478450	0,000185713997	0,000030840468	0,000030840468	0,00001362885	0,000024205885	0,0000228601315	0,00003086371	0,0000290331920
I972	MONTECATINI	Toscana	Prato	0,000320353041	0,000274309593	0,00042509097	0,000540007096	0,000143782767	0,000349592307	0,00033930979	0,000348693216	0,000398466519
GT54	POGGIO A CANNO	Toscana	Prato	0,000173883608	0,000160748754	0,000242714471	0,000108490033	0,000000000000	0,000000000000	0,000000000000	0,00016613101	0,000188468322
G369	PRATO	Toscana	Prato	0,00338441087	0,00430563486	0,00623566723	0,00613730391	0,00613730391	0,00613730391	0,00613730391	0,00613730391	0,00613730391
L387	VIANO	Toscana	Prato	0,000160729084	0,000161635336	0,00020701070	0,000236006245	0,000000000000	0,000000000000	0,000000000000	0,00016492398	0,00016492398
L775	VERNO	Toscana	Prato	0,000120117272	0,000089740679	0,000142806849	0,00011593374	0,000000000000	0,000000000000	0,000000000000	0,00011001272	0,00011001272
A018	ABBADIA SAN SALVATORE	Toscana	Prato	0,000144352034	0,000062868119	0,000110100765	0,00017015639	0,000000000000	0,000000000000	0,000000000000	0,00010302866	0,00010302866
A481	ABBADIA SAN SALVATORE	Toscana	Prato	0,000144352034	0,000062868119	0,000110100765	0,00017015639	0,000000000000	0,000000000000	0,000000000000	0,00010302866	0,00010302866
B285	BUONCONVENTO	Toscana	Prato	0,000079371110	0,000047428376	0,00000117848	0,000000000000	0,000000000000	0,000000000000	0,000000000000	0,000000000000	0,000000000000
B285	BUONCONVENTO	Toscana	Prato	0,000079371110	0,000047428376	0,00000117848	0,000000000000	0,000000000000	0,000000000000	0,000000000000	0,000000000000	0,000000000000
C172	GASCILE DI SIA	Toscana	Prato	0,00009882279	0,00005488488	0,00007807344	0,000110015698	0,000037447223	0,000028071627	0,000000000000	0,000000000000	0,000000000000
C172	GASCILE DI SIA	Toscana	Prato	0,00009882279	0,00005488488	0,00007807344	0,000110015698	0,000037447223	0,000028071627	0,000000000000	0,000000000000	0,000000000000
C237	CASTELLINA CHIANTI	Toscana	Prato	0,00020810981	0,00013897439	0,00017531060	0,000176017522	0,00002429546	0,000000000000	0,000000000000	0,000000000000	0,000000000000
C373	CASTELLONE D'ORCIA	Toscana	Prato	0,000091315009	0,00003704708	0,000000000000	0,000000000000	0,000000000000	0,000000000000	0,000000000000	0,000000000000	0,000000000000
CR87	CRETONA	Toscana	Prato	0,000070144543	0,00004844608	0,00004844608	0,00004844608	0,00004844608	0,00004844608	0,00004844608	0,00004844608	0,00004844608
CR87	CRETONA	Toscana	Prato	0,000070144543	0,00004844608	0,00004844608	0,00004844608	0,00004844608	0,00004844608	0,00004844608	0,00004844608	0,00004844608
CR81	CHRUSINO	Toscana	Prato	0,00007181825	0,000030781447	0,00003026655	0,00003026655	0,00003026655	0,00003026655	0,00003026655	0,00003026655	0,00003026655
CR81	CHRUSINO	Toscana	Prato	0,00007181825	0,000030781447	0,00003026655	0,00003026655	0,00003026655	0,00003026655	0,00003026655	0,00003026655	0,00003026655
CR82	CHUSI	Toscana	Prato	0,000180738510	0,000162895111	0,000153628455	0,0002004837223	0,000000000000	0,000000000000	0,000000000000	0,000000000000	0,000000000000
CR82	CHUSI	Toscana	Prato	0,000180738510	0,000162895111	0,000153628455	0,0002004837223	0,000000000000	0,000000000000	0,000000000000	0,000000000000	0,000000000000
CR87	COLLE DI VAL D'ELSA	Toscana	Prato	0,000402626249	0,00030162234	0,00030162234	0,00030162234	0,00030162234	0,00030162234	0,00030162234	0,00030162234	0,00030162234
CR87	COLLE DI VAL D'ELSA	Toscana	Prato	0,000402626249	0,00030162234	0,00030162234	0,00030162234	0,00030162234	0,00030162234	0,00030162234	0,00030162234	0,00030162234
CR88	GAIOLE IN CHIANTI	Toscana	Prato	0,00006731518	0,000048802381	0,000000000000	0,000000000000	0,000000000000	0,000000000000	0,000000000000	0,000000000000	0,000000000000
CR88	GAIOLE IN CHIANTI	Toscana	Prato	0,00006731518	0,000048802381	0,000000000000	0,000000000000	0,000000000000	0,000000000000	0,000000000000	0,000000000000	0,000000000000
CR87	MONTALCINO	Toscana	Prato	0,00019473832	0,00010870865	0,00011028843	0,00017581918	0,00013148845	0,000246366821	0,000000000000	0,000000000000	0,00019473832
F502	MONTAPULCINO	Toscana	Prato	0,000031589811	0,000028389873	0,000024282862	0,000038080048	0,00019307048	0,000094929007	0,000246338766	0,0000463218163	0,000031589811
F502	MONTAPULCINO	Toscana	Prato	0,000031589811	0,000028389873	0,000024282862	0,000038080048	0,00019307048	0,000094929007	0,000246338766	0,0000463218163	0,000031589811
F508	MONTETREGLIO	Toscana	Prato	0,0002028209974	0,000140884448	0,000102818888	0,00026127706	0,00008327223	0,00024160826	0,000000000000	0,000000000000	0,0002028209974
F508	MONTETREGLIO	Toscana	Prato	0,0002028209974	0,000140884448	0,000102818888	0,00026127706	0,00008327223	0,00024160826	0,000000000000	0,000000000000	0,0002028209974
F676	MONTECATINI	Toscana	Prato	0,000091487290	0,000000000000	0,000000000000	0,000000000000	0,000000000000	0,000000000000	0,000000000000	0,000000000000	0,000000000000
F676	MONTECATINI	Toscana	Prato	0,000091487290	0,000000000000	0,000000000000	0,000000000000	0,000000000000	0,000000000000	0,000000000000	0,000000000000	0,000000000000
F815	MURLO	Toscana	Prato	0,000080241693	0,00003486620	0,000080241693	0,000080241693	0,00003486620	0,000000000000	0,000000000000	0,000000000000	0,000080241693
F815	MURLO	Toscana	Prato	0,000080241693	0,00003486620	0,000080241693	0,000080241693	0,00003486620	0,000000000000	0,000000000000	0,000000000000	0,000080241693
G022	PIENZA	Toscana	Prato	0,0000628284629	0,000046448745	0,000033728624	0,000066284	0,000029096282	0,000066284	0,000066284	0,000066284	0,000066284
G022	PIENZA	Toscana	Prato	0,0000628284629	0,000046448745	0,000033728624	0,000066284	0,000029096282	0,000066284	0,000066284	0,000066284	0,000066284
H153	PIENZA	Toscana	Prato	0,0000628284629	0,000046448745	0,000033728624	0,000066284	0,000029096282	0,000066284	0,000066284	0,000066284	0,000066284
H153	PIENZA	Toscana	Prato	0,0000628284629	0,000046448745	0,000033728624	0,000066284	0,000029096282	0,000066284	0,000066284	0,000066284	0,000066284
H165	PI											


Codice cristiano	Denominazione	Regione	Provincia	AMMINISTRAZIONI	POLIZIA LOCALE	ISTRUZIONE PUBBLICA	RIFIUTI	TPL	TERRITORIO E USABILITA'	SOCIALE	ASILI NIDO	COMPLESSIVO
L84	FREGUENSA	Umbria	Spina	0,0003041722114	0,00018105683	0,00033139268	0,000304045593	0,00000000000	0,00000000000	0,00018708627	0,00033025922	0,00033025922
A475	ASSISI	Umbria	Perugia	0,00018181818	0,0000282366333	0,000470097764	0,000522757461	0,00000000000	0,00000000000	0,000048212124	0,00013888808	0,0000488971608
A710	BASTIA UMBRA	Umbria	Perugia	0,000398453794	0,000306974222	0,000302066643	0,0004497199163	0,000109991212	0,000106133646	0,000029410876	0,00000000000	0,00037874745
A832	BETTONIA	Umbria	Perugia	0,000087819718	0,0000188837	0,00007487814	0,00007518363	0,00000000000	0,00000000000	0,000042340866	0,00015728562	0,00015728562
A835	BEVAGNANA	Umbria	Perugia	0,000107456680	0,000062916622	0,000109384395	0,000109384395	0,00000000000	0,00000000000	0,00000000000	0,00000000000	0,00000000000
B504	CAMPELLO SUL CLITUNO	Umbria	Perugia	0,000073035655	0,000026748796	0,000050568723	0,000054229259	0,00000000000	0,00000000000	0,00000000000	0,00000000000	0,00000000000
B609	CANNARA	Umbria	Perugia	0,000083138614	0,00000000000	0,00000000000	0,00000000000	0,00000000000	0,00000000000	0,00000000000	0,00000000000	0,00000000000
B648	CASCIA	Umbria	Perugia	0,000117075482	0,00000000000	0,00000000000	0,00000000000	0,00000000000	0,00000000000	0,00000000000	0,00000000000	0,00000000000
C322	CASTEL RIFALDI	Umbria	Perugia	0,00000000000	0,00000000000	0,00000000000	0,00000000000	0,00000000000	0,00000000000	0,00000000000	0,00000000000	0,00000000000
C327	CASTEL S. ANGELO	Umbria	Perugia	0,00000000000	0,00000000000	0,00000000000	0,00000000000	0,00000000000	0,00000000000	0,00000000000	0,00000000000	0,00000000000
C329	CASTEL S. PIERO	Umbria	Perugia	0,00000000000	0,00000000000	0,00000000000	0,00000000000	0,00000000000	0,00000000000	0,00000000000	0,00000000000	0,00000000000
C742	CITRINA	Umbria	Perugia	0,00000000000	0,00000000000	0,00000000000	0,00000000000	0,00000000000	0,00000000000	0,00000000000	0,00000000000	0,00000000000
C744	CITTA DELLA PIEVE	Umbria	Perugia	0,000185074703	0,00002657264	0,00000000000	0,00000000000	0,00000000000	0,00000000000	0,00000000000	0,00000000000	0,00000000000
C745	CITTA DI CASTELLO	Umbria	Perugia	0,0000789555818	0,00000000000	0,00000000000	0,00000000000	0,00000000000	0,00000000000	0,00000000000	0,00000000000	0,00000000000
C845	COLLAZZONE	Umbria	Perugia	0,00000000000	0,00000000000	0,00000000000	0,00000000000	0,00000000000	0,00000000000	0,00000000000	0,00000000000	0,00000000000
C849	COSIGNANO	Umbria	Perugia	0,00000000000	0,00000000000	0,00000000000	0,00000000000	0,00000000000	0,00000000000	0,00000000000	0,00000000000	0,00000000000
D108	COSTACCIOMMO	Umbria	Perugia	0,00000000000	0,00000000000	0,00000000000	0,00000000000	0,00000000000	0,00000000000	0,00000000000	0,00000000000	0,00000000000
D279	DERUTA	Umbria	Perugia	0,000178500238	0,00000000000	0,00000000000	0,00000000000	0,00000000000	0,00000000000	0,00000000000	0,00000000000	0,00000000000
D563	FOLIGNO	Umbria	Perugia	0,000138881367	0,00000000000	0,00000000000	0,00000000000	0,00000000000	0,00000000000	0,00000000000	0,00000000000	0,00000000000
D745	FOSSATO DI VICO	Umbria	Perugia	0,00000000000	0,00000000000	0,00000000000	0,00000000000	0,00000000000	0,00000000000	0,00000000000	0,00000000000	0,00000000000
D787	FRATTIA TORINA	Umbria	Perugia	0,00000000000	0,00000000000	0,00000000000	0,00000000000	0,00000000000	0,00000000000	0,00000000000	0,00000000000	0,00000000000
E812	GIANO DELL'UMBRA	Umbria	Perugia	0,00000000000	0,00000000000	0,00000000000	0,00000000000	0,00000000000	0,00000000000	0,00000000000	0,00000000000	0,00000000000
E239	GUARDO CATINARO	Umbria	Perugia	0,00013587836	0,00000000000	0,00000000000	0,00000000000	0,00000000000	0,00000000000	0,00000000000	0,00000000000	0,00000000000
E240	GUARDO TADINO	Umbria	Perugia	0,00000000000	0,00000000000	0,00000000000	0,00000000000	0,00000000000	0,00000000000	0,00000000000	0,00000000000	0,00000000000
E258	GURBIO	Umbria	Perugia	0,00000000000	0,00000000000	0,00000000000	0,00000000000	0,00000000000	0,00000000000	0,00000000000	0,00000000000	0,00000000000
EL13	LECCE S. GIOVANNI	Umbria	Perugia	0,00000000000	0,00000000000	0,00000000000	0,00000000000	0,00000000000	0,00000000000	0,00000000000	0,00000000000	0,00000000000
EL85	MAGNONE	Umbria	Perugia	0,00000000000	0,00000000000	0,00000000000	0,00000000000	0,00000000000	0,00000000000	0,00000000000	0,00000000000	0,00000000000
EL75	MARCSANO	Umbria	Perugia	0,00000000000	0,00000000000	0,00000000000	0,00000000000	0,00000000000	0,00000000000	0,00000000000	0,00000000000	0,00000000000
F458	MARTE CASTELLO DI MIBO	Umbria	Perugia	0,00000000000	0,00000000000	0,00000000000	0,00000000000	0,00000000000	0,00000000000	0,00000000000	0,00000000000	0,00000000000
F459	MARTE S. ANTONIO	Umbria	Perugia	0,00000000000	0,00000000000	0,00000000000	0,00000000000	0,00000000000	0,00000000000	0,00000000000	0,00000000000	0,00000000000
F482	MONTEFALCO	Umbria	Perugia	0,00000000000	0,00000000000	0,00000000000	0,00000000000	0,00000000000	0,00000000000	0,00000000000	0,00000000000	0,00000000000
F640	MONTELEONE DI SPILETO	Umbria	Perugia	0,00000000000	0,00000000000	0,00000000000	0,00000000000	0,00000000000	0,00000000000	0,00000000000	0,00000000000	0,00000000000
F665	MONTEONE	Umbria	Perugia	0,00000000000	0,00000000000	0,00000000000	0,00000000000	0,00000000000	0,00000000000	0,00000000000	0,00000000000	0,00000000000
F811	NOCIERA UMBRA	Umbria	Perugia	0,00018105683	0,00000000000	0,00000000000	0,00000000000	0,00000000000	0,00000000000	0,00000000000	0,00000000000	0,00000000000
G312	NORCIA	Umbria	Perugia	0,00018105683	0,00000000000	0,00000000000	0,00000000000	0,00000000000	0,00000000000	0,00000000000	0,00000000000	0,00000000000
G308	PANISALE	Umbria	Perugia	0,00000000000	0,00000000000	0,00000000000	0,00000000000	0,00000000000	0,00000000000	0,00000000000	0,00000000000	0,00000000000
G369	PASSIGNANO SULL' TRASNIMENO	Umbria	Perugia	0,00000000000	0,00000000000	0,00000000000	0,00000000000	0,00000000000	0,00000000000	0,00000000000	0,00000000000	0,00000000000
G478	PERUGIA	Umbria	Perugia	0,00000000000	0,00000000000	0,00000000000	0,00000000000	0,00000000000	0,00000000000	0,00000000000	0,00000000000	0,00000000000
G810	PIGARCO	Umbria	Perugia	0,00000000000	0,00000000000	0,00000000000	0,00000000000	0,00000000000	0,00000000000	0,00000000000	0,00000000000	0,00000000000
G818	PIETRALINGUA	Umbria	Perugia	0,00000000000	0,00000000000	0,00000000000	0,00000000000	0,00000000000	0,00000000000	0,00000000000	0,00000000000	0,00000000000
G738	POGGIODOMO	Umbria	Perugia	0,00000000000	0,00000000000	0,00000000000	0,00000000000	0,00000000000	0,00000000000	0,00000000000	0,00000000000	0,00000000000
H015	PRECI	Umbria	Perugia	0,00000000000	0,00000000000	0,00000000000	0,00000000000	0,00000000000	0,00000000000	0,00000000000	0,00000000000	0,00000000000
H385	SAN GIUSTINO	Umbria	Perugia	0,00000000000	0,00000000000	0,00000000000	0,00000000000	0,00000000000	0,00000000000	0,00000000000	0,00000000000	0,00000000000
I283	SANT'ANNA COLA DI MARCO	Umbria	Perugia	0,00000000000	0,00000000000	0,00000000000	0,00000000000	0,00000000000	0,00000000000	0,00000000000	0,00000000000	0,00000000000
I822	SCORIGGIA PASCELUPO	Umbria	Perugia	0,00000000000	0,00000000000	0,00000000000	0,00000000000	0,00000000000	0,00000000000	0,00000000000	0,00000000000	0,00000000000
I886	SELLANO	Umbria	Perugia	0,00000000000	0,00000000000	0,00000000000	0,00000000000	0,00000000000	0,00000000000	0,00000000000	0,00000000000	0,00000000000
I727	SIGILLO	Umbria	Perugia	0,00000000000	0,00000000000	0,00000000000	0,00000000000	0,00000000000	0,00000000000	0,00000000000	0,00000000000	0,00000000000
B21	SPIELLO	Umbria	Perugia	0,00000000000	0,00000000000	0,00000000000	0,00000000000	0,00000000000	0,00000000000	0,00000000000	0,00000000000	0,00000000000
L188	TODI	Umbria	Perugia	0,00000000000	0,00000000000	0,00000000000	0,00000000000	0,00000000000	0,00000000000	0,00000000000	0,00000000000	0,00000000000
L216	TORRIGANO	Umbria	Perugia	0,00000000000	0,00000000000	0,00000000000	0,00000000000	0,00000000000	0,00000000000	0,00000000000	0,00000000000	0,00000000000
L387	TREVI	Umbria	Perugia	0,00000000000	0,00000000000	0,00000000000	0,00000000000	0,00000000000	0,00000000000	0,00000000000	0,00000000000	0,00000000000
L486	TUORO S. TRASIMENO	Umbria	Perugia	0,00000000000	0,00000000000	0,00000000000	0,00000000000	0,00000000000	0,00000000000	0,00000000000	0,00000000000	0,00000000000
D785	UMBERTIDE	Umbria	Perugia	0,00000000000	0,00000000000	0,00000000000	0,00000000000	0,00000000000	0,00000000000	0,00000000000	0,00000000000	0,00000000000
L573	VALSUGRICA	Umbria	Perugia	0,00000000000	0,00000000000	0,00000000000	0,00000000000	0,00000000000	0,00000000000	0,00000000000	0,00000000000	0,00000000000
L627	VALLO DI NERA	Umbria	Perugia	0,00000000000	0,00000000000	0,00000000000	0,00000000000	0,00000000000	0,00000000000	0,00000000000	0,00000000000	0,00000000000



Codice cassata	Denominazione	Regione	Provincia	AMMINISTRAZIONI	POLIZIA LOCALE	ISTRUZIONE PUBBLICA	RIFIUTI	TPL	TERRITORIO E USABILITA'	SOCIALE	ASILI NIDO	COMPLESSI
L653	VALTOPINA	Umbria	Perugia	0.0000181935828	0.0000181935828	0.0000454302559	0.00003917905	0.0000000000000	0.0000454302559	0.0000181935828	0.00000000000	0.0000263402219
AG45	ACQUASPARTA	Umbria	Terni	0.0001058423551	0.0000263402559	0.000089711668	0.00008186040	0.0000000000000	0.0001058423551	0.0000454302559	0.00000000000	0.000081724798
AC47	ALLERONA	Umbria	Terni	0.000069826337	0.000069826337	0.000033427786	0.000039294707	0.0000000000000	0.000069826337	0.000019739607	0.00000000000	0.000042623230
AC47	ALLERONA	Umbria	Terni	0.000030019840	0.0000202626337	0.0000202626337	0.0000202626337	0.0000000000000	0.000030019840	0.000043387356	0.00000000000	0.000042623230
AZ82	AVELLA	Umbria	Terni	0.000032381824	0.00016688440	0.000139697474	0.0000202626337	0.0000000000000	0.000032381824	0.000149419249	0.00016688440	0.000162663360
A439	AIRONE	Umbria	Terni	0.000071357308	0.000043744797	0.0000325267653	0.0000325267653	0.0000000000000	0.000071357308	0.000062419763	0.0000325267653	0.000043736442
A439	ATRIANO	Umbria	Terni	0.000043698243	0.000036138606	0.0000325267653	0.0000325267653	0.0000000000000	0.000043698243	0.000062419763	0.0000325267653	0.000043736442
U258	PIANIGLIANO UMBRO	Umbria	Terni	0.000036438125	0.000036438125	0.000036438125	0.000036438125	0.0000000000000	0.000036438125	0.000036438125	0.000036438125	0.000036438125
BA51	BASCHI	Umbria	Terni	0.000075534071	0.000046114029	0.000036959579	0.000022666163	0.0000000000000	0.000075534071	0.000036959579	0.000022666163	0.000036959579
CA48	CALVIDELLA	Umbria	Terni	0.000050208680	0.000021252433	0.000038126773	0.000038126773	0.0000000000000	0.000050208680	0.000021252433	0.000038126773	0.000038126773
C117	CASTEL GORSIO	Umbria	Terni	0.000059815858	0.000026033321	0.000034294779	0.000049076669	0.0000000000000	0.000059815858	0.000026033321	0.000034294779	0.000049076669
C289	CASTEL VECCHIO	Umbria	Terni	0.000047429378	0.000047429378	0.000047429378	0.000047429378	0.0000000000000	0.000047429378	0.000047429378	0.000047429378	0.000047429378
D434	FASO	Umbria	Terni	0.000071357308	0.000043744797	0.0000325267653	0.0000325267653	0.0000000000000	0.000071357308	0.000062419763	0.0000325267653	0.000043736442
D538	FERENTILLO	Umbria	Terni	0.000069826337	0.0000202626337	0.0000202626337	0.0000202626337	0.0000000000000	0.000069826337	0.000043387356	0.00000000000	0.000042623230
D570	FICELLE	Umbria	Terni	0.000044911940	0.000022274987	0.000036138606	0.000036138606	0.0000000000000	0.000044911940	0.000062419763	0.000036138606	0.000043736442
EG45	GIOLVE	Umbria	Terni	0.000044911940	0.000022274987	0.000036138606	0.000036138606	0.0000000000000	0.000044911940	0.000062419763	0.000036138606	0.000043736442
E241	GUARDIA	Umbria	Terni	0.000046881062	0.000024788448	0.000038126773	0.000038126773	0.0000000000000	0.000046881062	0.000038126773	0.000038126773	0.000038126773
E729	LUGNANO R. TEVERINA	Umbria	Terni	0.0000387701659	0.0000202626337	0.0000202626337	0.0000202626337	0.0000000000000	0.0000387701659	0.0000202626337	0.0000202626337	0.0000202626337
F487	MONTICASTELLI	Umbria	Terni	0.000014424208	0.000038956337	0.000071357308	0.000071357308	0.0000000000000	0.000014424208	0.000043387356	0.000071357308	0.000042623230
F482	MONTICCHIO	Umbria	Terni	0.000047429378	0.000047429378	0.000047429378	0.000047429378	0.0000000000000	0.000047429378	0.000047429378	0.000047429378	0.000047429378
F510	MONTETRANCO	Umbria	Terni	0.000033493297	0.000019370917	0.00002414800	0.00002414800	0.0000000000000	0.000033493297	0.000019370917	0.00002414800	0.00002414800
F513	MONTESABONE	Umbria	Terni	0.000033792072	0.000015433248	0.000024831472	0.000024831472	0.0000000000000	0.000033792072	0.000015433248	0.000024831472	0.000024831472
F543	MONTETONE D'ORVIETO	Umbria	Terni	0.000041125235	0.000032353646	0.000036138606	0.000036138606	0.0000000000000	0.000041125235	0.000032353646	0.000036138606	0.000036138606
F644	ORVIETO	Umbria	Terni	0.000036622699	0.000027594687	0.000027594687	0.000027594687	0.0000000000000	0.000036622699	0.000027594687	0.000027594687	0.000027594687
G148	ORVIETO	Umbria	Terni	0.0000470508462	0.0000325267653	0.0000325267653	0.0000325267653	0.0000000000000	0.0000470508462	0.0000325267653	0.0000325267653	0.0000325267653
G189	OTROCOLI	Umbria	Terni	0.0000304156134	0.000027460327	0.000027460327	0.000027460327	0.0000000000000	0.0000304156134	0.000027460327	0.000027460327	0.000027460327
G344	PARRANO	Umbria	Terni	0.000022466278	0.000007681332	0.000007681332	0.000007681332	0.0000000000000	0.000022466278	0.000007681332	0.000007681332	0.000007681332
G432	PENNA IN TEVERINA	Umbria	Terni	0.000028177170	0.000013585831	0.000017941016	0.000017941016	0.0000000000000	0.000028177170	0.000013585831	0.000017941016	0.000017941016
G760	POLINO	Umbria	Terni	0.000015388853	0.000024155848	0.000038126773	0.000038126773	0.0000000000000	0.000015388853	0.000024155848	0.000038126773	0.000038126773
G881	POPANO	Umbria	Terni	0.000041198380	0.000019848125	0.000038126773	0.000038126773	0.0000000000000	0.000041198380	0.000019848125	0.000038126773	0.000038126773
PA97	SAN GERMINI	Umbria	Terni	0.000059508279	0.000059508279	0.000059508279	0.000059508279	0.0000000000000	0.000059508279	0.000059508279	0.000059508279	0.000059508279
RB1	SAN VERNANO	Umbria	Terni	0.000070793207	0.000029193429	0.000029193429	0.000029193429	0.0000000000000	0.000070793207	0.000029193429	0.000029193429	0.000029193429
RB1	STRONCONE	Umbria	Terni	0.000070793207	0.000029193429	0.000029193429	0.000029193429	0.0000000000000	0.000070793207	0.000029193429	0.000029193429	0.000029193429
LT17	TERNI	Umbria	Terni	0.002100894947	0.002100894947	0.002100894947	0.002100894947	0.0000000000000	0.002100894947	0.002100894947	0.002100894947	0.002100894947
AG83	AGORDO	Verona	Belluno	0.000094685408	0.000070588345	0.000047595517	0.000047595517	0.0000000000000	0.000094685408	0.000070588345	0.000047595517	0.000047595517
AI21	ALANO DI VIAVE	Verona	Belluno	0.000059340441	0.000034294779	0.000034294779	0.000034294779	0.0000000000000	0.000059340441	0.000034294779	0.000034294779	0.000034294779
A208	ALESSE	Verona	Belluno	0.000059340441	0.000034294779	0.000034294779	0.000034294779	0.0000000000000	0.000059340441	0.000034294779	0.000034294779	0.000034294779
AD75	ALPAGO	Verona	Belluno	0.000197546468	0.00003665724	0.00003665724	0.00003665724	0.0000000000000	0.000197546468	0.00003665724	0.00003665724	0.00003665724
AA43	ARFISE	Verona	Belluno	0.00004435716	0.00002686618	0.00002686618	0.00002686618	0.0000000000000	0.00004435716	0.00002686618	0.00002686618	0.00002686618
AS01	AURONZO DI CADORE	Verona	Belluno	0.000140750549	0.000047862371	0.000047862371	0.000047862371	0.0000000000000	0.000140750549	0.000047862371	0.000047862371	0.000047862371
A757	BELLUNO	Verona	Belluno	0.0007910121869	0.000034981159	0.000034981159	0.000034981159	0.0000000000000	0.0007910121869	0.000034981159	0.000034981159	0.000034981159
AB82	BORGA DI CADORE	Verona	Belluno	0.000034401915	0.000011289522	0.000011289522	0.000011289522	0.0000000000000	0.000034401915	0.000011289522	0.000011289522	0.000011289522
B375	CALALZO DI CADORE	Verona	Belluno	0.000054471573	0.000026281985	0.000026281985	0.000026281985	0.0000000000000	0.000054471573	0.000026281985	0.000026281985	0.000026281985
B574	CANALE D'AGORDO	Verona	Belluno	0.000046211510	0.000018627521	0.000018627521	0.000018627521	0.0000000000000	0.000046211510	0.000018627521	0.000018627521	0.000018627521
C438	CENESE DI AGORDO	Verona	Belluno	0.000038591707	0.00001743833	0.00001743833	0.00001743833	0.0000000000000	0.000038591707	0.00001743833	0.00001743833	0.00001743833
C77	CENOMAGGIORE	Verona	Belluno	0.0000042499	0.000041964331	0.000041964331	0.000041964331	0.0000000000000	0.0000042499	0.000041964331	0.000041964331	0.000041964331
C830	CHIES D'ALPAGO	Verona	Belluno	0.000041022739	0.000016331681	0.000016331681	0.000016331681	0.0000000000000	0.000041022739	0.000016331681	0.000016331681	0.000016331681
C872	CHIMINA DI CADORE	Verona	Belluno	0.000019386059	0.00002477000	0.00002477000	0.00002477000	0.0000000000000	0.000019386059	0.00002477000	0.00002477000	0.00002477000
C872	COLLE SAKI A LUCIA	Verona	Belluno	0.0000202023745	0.00000524247	0.00000524247	0.00000524247	0.0000000000000	0.0000202023745	0.00000524247	0.00000524247	0.00000524247
C920	COMELICO SUPERIORE	Verona	Belluno	0.000071915406	0.000030188475	0.000030188475	0.000030188475	0.0000000000000	0.000071915406	0.000030188475	0.000030188475	0.000030188475
A348	CORTINA D'AMPEZZO	Verona	Belluno	0.00288854097	0.00018923021	0.00018923021	0.00018923021	0.0000000000000	0.00288854097	0.00018923021	0.00018923021	0.00018923021
D247	DANTA DI CADORE	Verona	Belluno	0.000017013192	0.00000565313	0.00000565313	0.00000565313	0.0000000000000	0.000017013192	0.00000565313	0.00000565313	0.00000565313
D330	DOMESE DI CADORE	Verona	Belluno	0.000051238400	0.00002797920	0.00002797920	0.00002797920	0.0000000000000	0.000051238400	0.00002797920	0.00002797920	0.00002797920
D470	FALCADE	Verona	Belluno	0.00009759688	0.00004822188	0.00004822188	0.00004822188	0.0000000000000	0.00009759688	0.00004822188	0.00004822188	0.00004822188
D												

Codice cristiano	Denominazione	Regione	Provincia	AMMINISTRAZIONI	POLIZIA LOCALE	ISTRUZIONE PUBBLICA	RIFIUTI	TPL	TERRITORIO E PUBBLICITÀ	SOCIALE	ASILI NIDO	COMPLESSI
C562	LENTINI	Verbato	Belluno	0,0003587373850	0,000258019228	0,000099994719	0,0000303086579	0,0000000000000	0,0000493200066	0,0000000000000	0,0000000000000	0,0000000000000
E88B	LIARNA	Verbato	Belluno	0,000103884767	0,000066944431	0,0001748497379	0,0000672600082	0,0000000000000	0,0000000000000	0,0000000000000	0,0000000000000	0,0000000000000
EE22	LIVINALONGO DEL COL DI LANA	Verbato	Belluno	0,00005216481	0,000074839305	0,000099709408	0,00002932665	0,000022456526	0,0001647957973	0,000019692827	0,0000000000000	0,0000000000000
M342	LONCARONE	Verbato	Belluno	0,000121985308	0,000070845050	0,00011392010	0,0000383327866	0,0000000000000	0,00012767826	0,0000000000000	0,0000000000000	0,0000000000000
EE67	LORENZAGO DI CADORE	Verbato	Belluno	0,000022540490	0,000078640359	0,000010946708	0,0000009502420	0,0000000000000	0,000023577529	0,0000000000000	0,0000000000000	0,0000000000000
E708	LOZZO DI CADORE	Verbato	Belluno	0,000037782336	0,000017335444	0,000032219070	0,0000277014335	0,0000000000000	0,000038519816	0,000020110640	0,0000000000000	0,0000000000000
F004	MEL	Verbato	Belluno	0,0001315454468	0,000048443868	0,00005918688	0,0000464486007	0,0000000000000	0,00002836531	0,0000004224848	0,0000000000000	0,0000000000000
G169	CEPRATELE DI CADORE	Verbato	Belluno	0,000018515171	0,0000000000000	0,0000000000000	0,0000000000000	0,0000000000000	0,00002161845	0,0000000000000	0,0000000000000	0,0000000000000
G404	PEDEAVIA	Verbato	Belluno	0,000008651041	0,000061560389	0,0000000000000	0,0000000000000	0,0000000000000	0,0000000000000	0,0000000000000	0,0000000000000	0,0000000000000
G442	PERAROLO DI CADORE	Verbato	Belluno	0,000009913267	0,000004448514	0,0000000000000	0,0000000000000	0,0000000000000	0,0000000000000	0,0000000000000	0,0000000000000	0,0000000000000
G842	PEVE DI CADORE	Verbato	Belluno	0,0000000000000	0,0000000000000	0,0000000000000	0,0000000000000	0,0000000000000	0,0000000000000	0,0000000000000	0,0000000000000	0,0000000000000
B662	PORTE NELLE ALPI	Verbato	Belluno	0,000185355366	0,0000000000000	0,0000000000000	0,0000000000000	0,0000000000000	0,0000000000000	0,0000000000000	0,0000000000000	0,0000000000000
M332	QUERO VAS	Verbato	Belluno	0,0000000000000	0,0000000000000	0,0000000000000	0,0000000000000	0,0000000000000	0,0000000000000	0,0000000000000	0,0000000000000	0,0000000000000
F327	RIVAVANTE AGORDINO	Verbato	Belluno	0,000023817044	0,000007416248	0,000016735286	0,0000123814356	0,0000000000000	0,0000224780197	0,0000000000000	0,0000000000000	0,0000000000000
I379	ROCCA PIETRE	Verbato	Belluno	0,0000000000000	0,0000000000000	0,0000000000000	0,0000000000000	0,0000000000000	0,0000000000000	0,0000000000000	0,0000000000000	0,0000000000000
F336	SAN GREGORIO NELLE ALPI	Verbato	Belluno	0,0000000000000	0,0000000000000	0,0000000000000	0,0000000000000	0,0000000000000	0,0000000000000	0,0000000000000	0,0000000000000	0,0000000000000
D83	SAN NICCOLO' DI CONEGLIO	Verbato	Belluno	0,0000000000000	0,0000000000000	0,0000000000000	0,0000000000000	0,0000000000000	0,0000000000000	0,0000000000000	0,0000000000000	0,0000000000000
D88	SAN PIETRO DI CADORE	Verbato	Belluno	0,0000000000000	0,0000000000000	0,0000000000000	0,0000000000000	0,0000000000000	0,0000000000000	0,0000000000000	0,0000000000000	0,0000000000000
B47	SAN TOMASO AGORDINO	Verbato	Belluno	0,0000000000000	0,0000000000000	0,0000000000000	0,0000000000000	0,0000000000000	0,0000000000000	0,0000000000000	0,0000000000000	0,0000000000000
B392	SAN VITO DI CADORE	Verbato	Belluno	0,0000000000000	0,0000000000000	0,0000000000000	0,0000000000000	0,0000000000000	0,0000000000000	0,0000000000000	0,0000000000000	0,0000000000000
I206	SANTA GIUSTINA	Verbato	Belluno	0,000134497298	0,0000077891498	0,0001138463931	0,000037395242	0,0000000000000	0,000124018886	0,0000000000000	0,0000000000000	0,0000000000000
G119	SANTO STEFANO DI CADORE	Verbato	Belluno	0,0000000000000	0,0000000000000	0,0000000000000	0,0000000000000	0,0000000000000	0,0000000000000	0,0000000000000	0,0000000000000	0,0000000000000
M21	SARONDA	Verbato	Belluno	0,0000000000000	0,0000000000000	0,0000000000000	0,0000000000000	0,0000000000000	0,0000000000000	0,0000000000000	0,0000000000000	0,0000000000000
B63	SEIACO	Verbato	Belluno	0,0000000000000	0,0000000000000	0,0000000000000	0,0000000000000	0,0000000000000	0,0000000000000	0,0000000000000	0,0000000000000	0,0000000000000
B92	SELVA DI CADORE	Verbato	Belluno	0,0000000000000	0,0000000000000	0,0000000000000	0,0000000000000	0,0000000000000	0,0000000000000	0,0000000000000	0,0000000000000	0,0000000000000
B26	SEREN DEL GRAPPA	Verbato	Belluno	0,0000000000000	0,0000000000000	0,0000000000000	0,0000000000000	0,0000000000000	0,0000000000000	0,0000000000000	0,0000000000000	0,0000000000000
B66	SOSSIOLO	Verbato	Belluno	0,0000000000000	0,0000000000000	0,0000000000000	0,0000000000000	0,0000000000000	0,0000000000000	0,0000000000000	0,0000000000000	0,0000000000000
B76	SOVERZENE	Verbato	Belluno	0,0000000000000	0,0000000000000	0,0000000000000	0,0000000000000	0,0000000000000	0,0000000000000	0,0000000000000	0,0000000000000	0,0000000000000
B73	SOVIZI	Verbato	Belluno	0,0000000000000	0,0000000000000	0,0000000000000	0,0000000000000	0,0000000000000	0,0000000000000	0,0000000000000	0,0000000000000	0,0000000000000
L030	TABON AGORDINO	Verbato	Belluno	0,0000000000000	0,0000000000000	0,0000000000000	0,0000000000000	0,0000000000000	0,0000000000000	0,0000000000000	0,0000000000000	0,0000000000000
L040	TAMARE	Verbato	Belluno	0,0000000000000	0,0000000000000	0,0000000000000	0,0000000000000	0,0000000000000	0,0000000000000	0,0000000000000	0,0000000000000	0,0000000000000
L422	TRICHINIA	Verbato	Belluno	0,0000000000000	0,0000000000000	0,0000000000000	0,0000000000000	0,0000000000000	0,0000000000000	0,0000000000000	0,0000000000000	0,0000000000000
M374	VAL DI ZOLDO	Verbato	Belluno	0,000121877832	0,0000000000000	0,0000000000000	0,0000000000000	0,0000000000000	0,0000000000000	0,0000000000000	0,0000000000000	0,0000000000000
L584	VALLADA AGORDINA	Verbato	Belluno	0,0000000000000	0,0000000000000	0,0000000000000	0,0000000000000	0,0000000000000	0,0000000000000	0,0000000000000	0,0000000000000	0,0000000000000
L590	VALLE DI CADORE	Verbato	Belluno	0,0000000000000	0,0000000000000	0,0000000000000	0,0000000000000	0,0000000000000	0,0000000000000	0,0000000000000	0,0000000000000	0,0000000000000
L800	VAGO DI CADORE	Verbato	Belluno	0,0000000000000	0,0000000000000	0,0000000000000	0,0000000000000	0,0000000000000	0,0000000000000	0,0000000000000	0,0000000000000	0,0000000000000
M108	VADO CADORE	Verbato	Belluno	0,0000000000000	0,0000000000000	0,0000000000000	0,0000000000000	0,0000000000000	0,0000000000000	0,0000000000000	0,0000000000000	0,0000000000000
M124	VOLTAGO AGORDINO	Verbato	Belluno	0,0000000000000	0,0000000000000	0,0000000000000	0,0000000000000	0,0000000000000	0,0000000000000	0,0000000000000	0,0000000000000	0,0000000000000
M124	VOLTAGO AGORDINO	Verbato	Belluno	0,0000000000000	0,0000000000000	0,0000000000000	0,0000000000000	0,0000000000000	0,0000000000000	0,0000000000000	0,0000000000000	0,0000000000000
M189	ZOPPE DI CADORE	Verbato	Belluno	0,0000000000000	0,0000000000000	0,0000000000000	0,0000000000000	0,0000000000000	0,0000000000000	0,0000000000000	0,0000000000000	0,0000000000000
AUT1	AGNIO TERME	Verbato	Pesovra	0,000097158960	0,0000000000000	0,0000000000000	0,0000000000000	0,0000000000000	0,0000000000000	0,0000000000000	0,0000000000000	0,0000000000000
AU73	AGNIO	Verbato	Pesovra	0,0000000000000	0,0000000000000	0,0000000000000	0,0000000000000	0,0000000000000	0,0000000000000	0,0000000000000	0,0000000000000	0,0000000000000
A181	ALBIGNASEGO	Verbato	Pesovra	0,0000000000000	0,0000000000000	0,0000000000000	0,0000000000000	0,0000000000000	0,0000000000000	0,0000000000000	0,0000000000000	0,0000000000000
A239	ANGULIARA VENETA	Verbato	Pesovra	0,0000000000000	0,0000000000000	0,0000000000000	0,0000000000000	0,0000000000000	0,0000000000000	0,0000000000000	0,0000000000000	0,0000000000000
A434	ARQUA PETRARGA	Verbato	Pesovra	0,0000000000000	0,0000000000000	0,0000000000000	0,0000000000000	0,0000000000000	0,0000000000000	0,0000000000000	0,0000000000000	0,0000000000000
A438	ARRE	Verbato	Pesovra	0,0000000000000	0,0000000000000	0,0000000000000	0,0000000000000	0,0000000000000	0,0000000000000	0,0000000000000	0,0000000000000	0,0000000000000
A468	ARZIERAUNDE	Verbato	Pesovra	0,0000000000000	0,0000000000000	0,0000000000000	0,0000000000000	0,0000000000000	0,0000000000000	0,0000000000000	0,0000000000000	0,0000000000000
A38F	BAGNOLI DI SOPRA	Verbato	Pesovra	0,0000000000000	0,0000000000000	0,0000000000000	0,0000000000000	0,0000000000000	0,0000000000000	0,0000000000000	0,0000000000000	0,0000000000000
A813	BIADRE	Verbato	Pesovra	0,0000000000000	0,0000000000000	0,0000000000000	0,0000000000000	0,0000000000000	0,0000000000000	0,0000000000000	0,0000000000000	0,0000000000000
A813	BIADRE	Verbato	Pesovra	0,0000000000000	0,0000000000000	0,0000000000000	0,0000000000000	0,0000000000000	0,0000000000000	0,0000000000000	0,0000000000000	0,0000000000000
A714	BEAT'AGLIA TERME	Verbato	Pesovra	0,0000000000000	0,0000000000000	0,0000000000000	0,0000000000000	0,0000000000000	0,0000000000000	0,0000000000000	0,0000000000000	0,0000000000000
A819	BEGARA PISANI	Verbato	Pesovra	0,0000000000000	0,0000000000000	0,0000000000000	0,0000000000000	0,0000000000000	0,0000000000000	0,0000000000000	0,0000000000000	0,0000000000000
B031	BORGORICCO	Verbato	Pesovra	0,0000000000000	0,0000000000000	0,0000000000000	0,0000000000000	0,0000000000000	0,0000000000000	0,0000000000000	0,0000000000000	0,0000000000000
B106	BOVILENTA	Verbato	Pesovra	0,0000000000000	0,0000000000000	0,0000000000000	0,0000000000000	0,0000000000000	0,0000000000000	0,0000000000000	0,0000000000000	0,0000000000000
B213	BROGIONE	Verbato	Pesovra	0,0000000000000	0,0000000000000	0,0000000000000	0,0000000000000	0,0000000000000	0,0000000000000	0,0000000000000	0,0000000000000	0,0000000000000
B345	CAONCERHE	Verbato	Pesovra	0,0000000000000	0,0000000000000	0,0000000000000	0,0000000					

Codice cittadino	Denominazione	Regione	Provincia	AMMINISTRAZIONI	POLIZIA LOCALE	ISTRUZIONE PUBBLICA	RIFIUTI	TPL	TERRITORIO E USABILITA'	SOCIALE	ASILI NIDO	COMPLESSIVO
B319	SANT'ALEVIA	Verbano	Padova	0,00002456923	0,000027193584	0,00000000000	0,00000000000	0,00000000000	0,00000000000	0,00000000000	0,00000000000	0,00000000000
B375	SANT'URBANO	Verbano	Padova	0,000042807160	0,000027193584	0,00000000000	0,00000000000	0,00000000000	0,00000000000	0,00000000000	0,00000000000	0,000042807160
B207	SANTA CRISTINA IN COLLE	Verbano	Padova	0,000118221281	0,000006276699	0,00000000000	0,00000000000	0,00000000000	0,00000000000	0,00000000000	0,00000000000	0,000118221281
B276	SANTA MARGHERITA D'ADIGE	Verbano	Padova	0,000023297487	0,00000000000	0,00000000000	0,00000000000	0,00000000000	0,00000000000	0,00000000000	0,00000000000	0,000023297487
B418	SAONARA	Verbano	Padova	0,000172184950	0,000116383762	0,000137172138	0,000159748221	0,000159748221	0,000159748221	0,000159748221	0,000159748221	0,000172184950
B455	SELVAZZANO DENTRO	Verbano	Padova	0,000039600311	0,000020284458	0,000030289922	0,000030289922	0,000030289922	0,000030289922	0,000030289922	0,000030289922	0,000039600311
B769	SELVINO	Verbano	Padova	0,000031228171	0,00000000000	0,00000000000	0,00000000000	0,00000000000	0,00000000000	0,00000000000	0,00000000000	0,000031228171
B838	SPANGHELLA	Verbano	Padova	0,00000000000	0,00000000000	0,00000000000	0,00000000000	0,00000000000	0,00000000000	0,00000000000	0,00000000000	0,00000000000
L102	TEOLO	Verbano	Padova	0,000078262628	0,000126093300	0,000144733178	0,000133056667	0,00000000000	0,00000000000	0,00000000000	0,00000000000	0,000078262628
L132	TERRASO-PADOVANA	Verbano	Padova	0,00000000000	0,00000000000	0,00000000000	0,00000000000	0,00000000000	0,00000000000	0,00000000000	0,00000000000	0,00000000000
L199	TOMOLO	Verbano	Padova	0,000137929859	0,000102193740	0,000101989240	0,00000000000	0,00000000000	0,00000000000	0,00000000000	0,00000000000	0,000137929859
L270	TORREOLA	Verbano	Padova	0,000122067611	0,000078403847	0,00000000000	0,00000000000	0,00000000000	0,00000000000	0,00000000000	0,00000000000	0,000122067611
L349	TREBASELEGHE	Verbano	Padova	0,000210508719	0,000163264215	0,000144746041	0,000144746041	0,000144746041	0,000144746041	0,000144746041	0,000144746041	0,000210508719
L474	TRIVANO	Verbano	Padova	0,000079123330	0,000043742594	0,00000000000	0,00000000000	0,00000000000	0,00000000000	0,00000000000	0,00000000000	0,000079123330
L497	UBIANA	Verbano	Padova	0,000042432100	0,000024135221	0,00000000000	0,00000000000	0,00000000000	0,00000000000	0,00000000000	0,00000000000	0,000042432100
L710	VEGGIANO	Verbano	Padova	0,000072330177	0,000040383662	0,00000000000	0,00000000000	0,00000000000	0,00000000000	0,00000000000	0,00000000000	0,000072330177
L805	VISCOVANA	Verbano	Padova	0,00000000000	0,00000000000	0,00000000000	0,00000000000	0,00000000000	0,00000000000	0,00000000000	0,00000000000	0,00000000000
L878	VIGHEZZOLO D'ESTE	Verbano	Padova	0,000023407198	0,00000000000	0,00000000000	0,00000000000	0,00000000000	0,00000000000	0,00000000000	0,00000000000	0,000023407198
L882	VISONZARENE	Verbano	Padova	0,000211494422	0,000142830228	0,0001181611337	0,0001181611337	0,0001181611337	0,0001181611337	0,0001181611337	0,0001181611337	0,000211494422
L900	VISONZA	Verbano	Padova	0,00000000000	0,00000000000	0,00000000000	0,00000000000	0,00000000000	0,00000000000	0,00000000000	0,00000000000	0,00000000000
L934	VILLA DEL CONTE	Verbano	Padova	0,00000000000	0,00000000000	0,00000000000	0,00000000000	0,00000000000	0,00000000000	0,00000000000	0,00000000000	0,00000000000
L937	VILLA ESTENSE	Verbano	Padova	0,000043338969	0,00000000000	0,00000000000	0,00000000000	0,00000000000	0,00000000000	0,00000000000	0,00000000000	0,000043338969
L947	VILLAFRANCA-PADOVANA	Verbano	Padova	0,000185488770	0,000116576722	0,000146657619	0,000146657619	0,000146657619	0,000146657619	0,000146657619	0,000146657619	0,000185488770
L979	VILLAVARDA DI CAMPOSAMPIERO	Verbano	Padova	0,00000000000	0,00000000000	0,00000000000	0,00000000000	0,00000000000	0,00000000000	0,00000000000	0,00000000000	0,00000000000
M103	VO'	Verbano	Padova	0,000075971842	0,000042807160	0,00000000000	0,00000000000	0,00000000000	0,00000000000	0,00000000000	0,00000000000	0,000075971842
A039	ARIANO NEL POLESINE	Verbano	Rovigo	0,00000000000	0,00000000000	0,00000000000	0,00000000000	0,00000000000	0,00000000000	0,00000000000	0,00000000000	0,00000000000
A430	ARQUA POLESINE	Verbano	Rovigo	0,00000000000	0,00000000000	0,00000000000	0,00000000000	0,00000000000	0,00000000000	0,00000000000	0,00000000000	0,00000000000
A435	ARQUA POLESINE	Verbano	Rovigo	0,00000000000	0,00000000000	0,00000000000	0,00000000000	0,00000000000	0,00000000000	0,00000000000	0,00000000000	0,00000000000
A539	BADIA POLESINE	Verbano	Rovigo	0,00000000000	0,00000000000	0,00000000000	0,00000000000	0,00000000000	0,00000000000	0,00000000000	0,00000000000	0,00000000000
A574	BASCHIOLO DI PIO	Verbano	Rovigo	0,00000000000	0,00000000000	0,00000000000	0,00000000000	0,00000000000	0,00000000000	0,00000000000	0,00000000000	0,00000000000
A745	BERGANTINO	Verbano	Rovigo	0,00000000000	0,00000000000	0,00000000000	0,00000000000	0,00000000000	0,00000000000	0,00000000000	0,00000000000	0,00000000000
B099	BOSSARO	Verbano	Rovigo	0,00000000000	0,00000000000	0,00000000000	0,00000000000	0,00000000000	0,00000000000	0,00000000000	0,00000000000	0,00000000000
B432	CALTO	Verbano	Rovigo	0,00000000000	0,00000000000	0,00000000000	0,00000000000	0,00000000000	0,00000000000	0,00000000000	0,00000000000	0,00000000000
B578	CANARO	Verbano	Rovigo	0,00000000000	0,00000000000	0,00000000000	0,00000000000	0,00000000000	0,00000000000	0,00000000000	0,00000000000	0,00000000000
B582	CANDA	Verbano	Rovigo	0,00000000000	0,00000000000	0,00000000000	0,00000000000	0,00000000000	0,00000000000	0,00000000000	0,00000000000	0,00000000000
C122	CASTELGUGLIELMO	Verbano	Rovigo	0,00000000000	0,00000000000	0,00000000000	0,00000000000	0,00000000000	0,00000000000	0,00000000000	0,00000000000	0,00000000000
C207	CASTELMASSA	Verbano	Rovigo	0,00000000000	0,00000000000	0,00000000000	0,00000000000	0,00000000000	0,00000000000	0,00000000000	0,00000000000	0,00000000000
C315	CASTELNOVO BARINANO	Verbano	Rovigo	0,00000000000	0,00000000000	0,00000000000	0,00000000000	0,00000000000	0,00000000000	0,00000000000	0,00000000000	0,00000000000
C481	GENESILLI	Verbano	Rovigo	0,00000000000	0,00000000000	0,00000000000	0,00000000000	0,00000000000	0,00000000000	0,00000000000	0,00000000000	0,00000000000
C500	GEREGNANO	Verbano	Rovigo	0,00000000000	0,00000000000	0,00000000000	0,00000000000	0,00000000000	0,00000000000	0,00000000000	0,00000000000	0,00000000000
C587	GORBOLA	Verbano	Rovigo	0,00000000000	0,00000000000	0,00000000000	0,00000000000	0,00000000000	0,00000000000	0,00000000000	0,00000000000	0,00000000000
D105	COSTA DI ROVIGO	Verbano	Rovigo	0,00000000000	0,00000000000	0,00000000000	0,00000000000	0,00000000000	0,00000000000	0,00000000000	0,00000000000	0,00000000000
D181	CRESPIANO	Verbano	Rovigo	0,00000000000	0,00000000000	0,00000000000	0,00000000000	0,00000000000	0,00000000000	0,00000000000	0,00000000000	0,00000000000
D388	FIGAROLO	Verbano	Rovigo	0,00000000000	0,00000000000	0,00000000000	0,00000000000	0,00000000000	0,00000000000	0,00000000000	0,00000000000	0,00000000000
D577	FESSO LISBERTIANO	Verbano	Rovigo	0,00000000000	0,00000000000	0,00000000000	0,00000000000	0,00000000000	0,00000000000	0,00000000000	0,00000000000	0,00000000000
D715	FRASSINELLE POLESINE	Verbano	Rovigo	0,00000000000	0,00000000000	0,00000000000	0,00000000000	0,00000000000	0,00000000000	0,00000000000	0,00000000000	0,00000000000
D788	FRATTIA POLESINE	Verbano	Rovigo	0,00000000000	0,00000000000	0,00000000000	0,00000000000	0,00000000000	0,00000000000	0,00000000000	0,00000000000	0,00000000000
D842	GABBA	Verbano	Rovigo	0,00000000000	0,00000000000	0,00000000000	0,00000000000	0,00000000000	0,00000000000	0,00000000000	0,00000000000	0,00000000000
D855	GABBA	Verbano	Rovigo	0,00000000000	0,00000000000	0,00000000000	0,00000000000	0,00000000000	0,00000000000	0,00000000000	0,00000000000	0,00000000000
E008	GIACOVANO CON BARUCHELLA	Verbano	Rovigo	0,00000000000	0,00000000000	0,00000000000	0,00000000000	0,00000000000	0,00000000000	0,00000000000	0,00000000000	0,00000000000
E240	GUARDIA VENETA	Verbano	Rovigo	0,00000000000	0,00000000000	0,00000000000	0,00000000000	0,00000000000	0,00000000000	0,00000000000	0,00000000000	0,00000000000
E522	LEGNARARA	Verbano	Rovigo	0,00000000000	0,00000000000	0,00000000000	0,00000000000	0,00000000000	0,00000000000	0,00000000000	0,00000000000	0,00000000000
E595	LORICO	Verbano	Rovigo	0,00000000000	0,00000000000	0,00000000000	0,00000000000	0,00000000000	0,00000000000	0,00000000000	0,00000000000	0,00000000000
E781	LUSA	Verbano	Rovigo	0,00000000000	0,00000000000	0,00000000000	0,00000000000	0,00000000000	0,00000000000	0,00000000000	0,00000000000	0,00000000000
F095	MELARA	Verbano	Rovigo	0,00000000000	0,00000000000	0,00000000000	0,00000000000	0,00000000000	0,00000000000	0,00000000000	0,00000000000	0,00000000000
F994	OCCHIOBELLO	Verbano	Rovigo	0,00000000000	0,00000000000	0,00000000000	0,00000000000	0,00000000000	0,00000000000	0,00000000000	0,00000000000	0,00000000000
G323	PADOZZE	Verbano	Rovigo	0,00000000000	0,00000000000	0,00000000000	0,00000000000	0,00000000000	0,00000000000	0,00000000000	0,00000000000	0,00000000000
S525	PETTORAZZA GRIMANI	Verbano	Rovigo	0,00000000000	0,00000000000	0,00000000000	0,00000000000	0,00000000000	0,00000000000	0,00000000000	0,00000000000	0,00000000000
G873	PNGARA	Verbano	Rovigo	0,00000000000	0,00000000000	0,00000000000	0,00000000000	0,00000000000	0,00000000000	0,00000000000	0,00000000000	0,00000000000



Codice cassata	Denominazione	Regione	Provincia	AMMINISTRAZIONI	POLIZIA LOCALE	ISTRUZIONE PUBBLICA	RIFIUTI	TPL	TERRITORIO E VIABILITA'	SOCIALE	ASILI NIDO	COMPLESSIVO
C379	CAVAGNA VERONESE	Verona	Verona	0,0001358855	0,0000745815	0,00002697686	0,00010195922	0,00000000000	0,000042748378	0,000074788679	0,000075784138	0,000098817959
C412	CAZZANO DI TRAMIERA	Verona	Verona	0,00003502862	0,00001642627	0,000002941168	0,0000026175866	0,00000000000	0,000003871948	0,000002008282	0,00000000000	0,000024897181
C448	GERA	Verona	Verona	0,00003193203	0,0000212164206	0,0000234497081	0,0002549444447	0,00000000000	0,00000294989321	0,0000293614168	0,000026292344	0,000026266113
C538	CERRO VERONESE	Verona	Verona	0,00000562788	0,00002562785	0,00000247465	0,000043297259	0,00000000000	0,0000084610547	0,000004610667	0,00004718566	0,000046532284
C580	COLOGNOLA VENEITA'	Verona	Verona	0,000107105950	0,0001021444777	0,000116473362	0,000119983726	0,00000000000	0,0001165432956	0,000129972355	0,00000000000	0,00000000000
C687	COLOGNOLA MOLLICI	Verona	Verona	0,000179810406	0,0001150610619	0,000147118141	0,000120145446	0,00000000000	0,000147815534	0,000129972355	0,00000000000	0,000130483215
C643	CONGOMARISE	Verona	Verona	0,000025656232	0,00001212262	0,000014682106	0,000013254405	0,00000000000	0,000034463166	0,000014929418	0,00000000000	0,000016708137
D18	COSSERMANO	Verona	Verona	0,00003292881	0,00000881338	0,0000085195109	0,00001683761	0,00000000000	0,00011683761	0,000004554638	0,000023130178	0,000008873425
D317	DOLCE	Verona	Verona	0,000052523428	0,000037427511	0,0000178141628	0,0000026018697	0,00000000000	0,000003140562	0,000004903860	0,000003923284	0,000004646594
D419	ERBE	Verona	Verona	0,0000037419740	0,000017405885	0,0000027801107	0,0000020819697	0,00000000000	0,000003419648	0,0000022511643	0,000007392384	0,0000028482721
D420	ERBEZZO	Verona	Verona	0,000002878520	0,000011595888	0,0000198611038	0,00001180805	0,00000000000	0,000004918282	0,00000000000	0,00000000000	0,000018285752
D543	FERRARA DI MONTEBALDO	Verona	Verona	0,000018147383	0,000005712578	0,000001270661	0,000000644562	0,00000000000	0,00001844881	0,00000274588	0,00000000000	0,000000569777
D818	FUMANE	Verona	Verona	0,000034365432	0,00004420418	0,00004307462	0,0000492759216	0,00000000000	0,00006816512	0,0000057319507	0,00004270503	0,0000068338813
D947	GARDA	Verona	Verona	0,000151123108	0,000118461112	0,000049860272	0,000180118726	0,00000000000	0,000151830058	0,000061845047	0,00000000000	0,000118687447
E171	GAZZO VERONESE	Verona	Verona	0,000104164294	0,0000063157244	0,000009162414	0,000076429265	0,00000000000	0,0000092755916	0,000002755916	0,00000000000	0,000008137248
E171	GREZZANA	Verona	Verona	0,000153585147	0,00010886679	0,00017541116	0,0001321246	0,00000000000	0,000256433565	0,00017457022	0,00000000000	0,000181586650
E284	ILUSI	Verona	Verona	0,0000058739074	0,000007532688	0,0000009293074	0,00000000000	0,00000000000	0,000006921081	0,000002718718	0,00000000000	0,000007871974
E348	ISOLA DELLA SCALA	Verona	Verona	0,000211451167	0,000185495312	0,00018677682	0,00019402834	0,00000000000	0,000191307138	0,000026566660	0,00000000000	0,000181316424
E388	ISOLA RIZZA	Verona	Verona	0,00008578982	0,000042332812	0,00004869528	0,000041888766	0,00000000000	0,0000122748	0,0000048186394	0,00000000000	0,000047843450
E488	LAVAGNO	Verona	Verona	0,000143981987	0,000008839840	0,000143873007	0,000009188040	0,00000000000	0,00018448600	0,00012404301	0,00000000000	0,000114858980
E532	LAZISE	Verona	Verona	0,0000304282429	0,0000282375719	0,0000137629514	0,000032160939	0,00000000000	0,000041485394	0,000119501818	0,0000333542721	0,000023801218
E512	LEGNAGO	Verona	Verona	0,000475657186	0,00043368854	0,000422564718	0,000406280967	0,000026834676	0,00043833271	0,000548211056	0,000042140822	0,000447188845
E648	MALCESANE	Verona	Verona	0,000174588118	0,00017815509	0,00017646654	0,0002326159349	0,00000000000	0,000061543824	0,000058724612	0,00013834305	0,000182652335
E711	MARINO DI VALPOLICELLA	Verona	Verona	0,000002228564	0,000003694646	0,000004274428	0,0000046574444	0,00000000000	0,00001284763	0,000046613034	0,00000000000	0,000004466252
F172	MEZZANE DI SOTTO	Verona	Verona	0,000002071223	0,0000030194877	0,0000008610777	0,000003094824	0,00000000000	0,000049176588	0,00000000000	0,00000000000	0,000003497105
F218	MINERBE	Verona	Verona	0,0000085471884	0,0000067330677	0,000004026265	0,000070245333	0,00000000000	0,00002768877	0,000007070036	0,00000000000	0,000006917933
F481	MONTEGGIA DI CROCARA	Verona	Verona	0,000000000039	0,000001824187	0,000003260638	0,0000478449616	0,00000000000	0,000077690011	0,000058476536	0,00000000000	0,0000068354615
F508	MONTEFORTE D'ALONE	Verona	Verona	0,00014748582	0,00009445063	0,000144884850	0,00011082372	0,00000000000	0,00010020297	0,000144871531	0,00000000000	0,0001146322
F788	MOZZECANE	Verona	Verona	0,000123817827	0,000048428242	0,00011238611	0,00010271982	0,00000000000	0,000102416126	0,000197192421	0,00000000000	0,000103525458
F881	NEGRAR	Verona	Verona	0,0000309308164	0,0000201380319	0,000023847276	0,0000203837177	0,00000000000	0,0000203837177	0,0000203837177	0,00000000000	0,0000203837177
F918	NOGARA	Verona	Verona	0,00016028499	0,000083165219	0,000013764673	0,000013202206	0,00000000000	0,00019279153	0,000144888016	0,00010262927	0,000132695650
F921	NOGARELLA	Verona	Verona	0,000073788279	0,0000058505712	0,000004949002	0,000002295679	0,00000000000	0,000019810944	0,00004958682	0,00000000000	0,000057427798
G80	OPPFANO	Verona	Verona	0,000044748322	0,000029788991	0,000029788991	0,000027868697	0,00000000000	0,00004979325	0,00002592417	0,00000000000	0,000037730308
H322	ONGA	Verona	Verona	0,000073861940	0,000040072728	0,000003788878	0,000045805231	0,00000000000	0,000004644848	0,000004447648	0,00000000000	0,0000038811238
H540	ONGO ALL'ADONE	Verona	Verona	0,000108721862	0,0000086195901	0,000008461979	0,000071970066	0,00000000000	0,00012638038	0,00009252305	0,00000000000	0,000008634088
H605	ROVERCHARA	Verona	Verona	0,000032825271	0,0000048070295	0,0000048070295	0,000003087936	0,00000000000	0,000048186224	0,000042148571	0,00000000000	0,0000039917001
G481	PESCANINA	Verona	Verona	0,0000281517851	0,00016343187	0,0000345293842	0,000271683325	0,00000000000	0,000271144271	0,00002928000	0,00000000000	0,00002928000
G484	PESCHERALE DELLA GARDA	Verona	Verona	0,000284445116	0,000284445116	0,000284445116	0,000284445116	0,00000000000	0,00000000000	0,00000000000	0,00000000000	0,000028445116
G345	POVELLANO VERONESE	Verona	Verona	0,000121868130	0,00005465106	0,000016831569	0,00000000000	0,00000000000	0,000119075989	0,000103254709	0,000186374526	0,0000193889720
H488	PRESSANA	Verona	Verona	0,000047247790	0,000026324111	0,0000187444604	0,000004671068	0,00000000000	0,000040876833	0,000004926004	0,00000000000	0,00000000000
H395	RIVOLI VERONESE	Verona	Verona	0,0000044748322	0,000029788991	0,000029788991	0,000027868697	0,00000000000	0,00004979325	0,00002592417	0,00000000000	0,000037730308
H522	RONCA	Verona	Verona	0,000073861940	0,000040072728	0,000003788878	0,000045805231	0,00000000000	0,000004644848	0,000004447648	0,00000000000	0,0000038811238
H540	RONGO ALL'ADONE	Verona	Verona	0,000108721862	0,0000086195901	0,000008461979	0,000071970066	0,00000000000	0,00012638038	0,00009252305	0,00000000000	0,000008634088
H605	ROVERCHARA	Verona	Verona	0,000032825271	0,0000048070295	0,0000048070295	0,000003087936	0,00000000000	0,000048186224	0,000042148571	0,00000000000	0,0000039917001
H808	ROVERE VERONESE	Verona	Verona	0,0000553459239	0,000024162074	0,000024162074	0,000024162074	0,00000000000	0,00000000000	0,00000000000	0,00000000000	0,000024162074
H810	ROVERETO DI GUÀ	Verona	Verona	0,0000309308164	0,0000201380319	0,000023847276	0,0000203837177	0,00000000000	0,0000203837177	0,0000203837177	0,00000000000	0,0000203837177
F714	SALIZOLE	Verona	Verona	0,000073861940	0,000040072728	0,000003788878	0,000045805231	0,00000000000	0,000004644848	0,000004447648	0,00000000000	0,0000038811238
H783	SAN BONIFADO	Verona	Verona	0,000037277229	0,0000026841663	0,0000040707388	0,0000026175866	0,00000000000	0,000003140562	0,000004903860	0,000003923284	0,0000028482721
H916	SAN GIOVANNILIBERIO	Verona	Verona	0,0000052456819	0,000004657297	0,00000086618	0,000051672093	0,00000000000	0,000001907405	0,000000696860	0,00000000000	0,00000000000
H924	SAN GIOVANNILIBERIO	Verona	Verona	0,000042768376	0,000042768376	0,000042768376	0,000042768376	0,00000000000	0,000042768376	0,000042768376	0,00000000000	0,000042768376
003	SAN MARTINO BUON ALBERGO	Verona	Verona	0,0000281286500	0,000018517843	0,0000236852310	0,000023707849	0,00000000000	0,00002928000	0,00002928000	0,00000000000	0,00002928000
105	SAN MAURO DI SALINE	Verona	Verona	0,000019189350	0,00000591659	0,0000042607044	0,00000000000	0,00000000000	0,00000000000	0,00000000000	0,00000000000	0,000019189350
109	SAN PIETRO LIMBORIO	Verona	Verona	0,00000768449	0,0000029567708	0,0000029567708	0,0000029567708	0,00000000000	0,0000029567708	0,0000029567708	0,00000000000	0,0000029567708
109	SAN PIETRO IL CARANO	Verona	Verona	0,000237549233	0,000162212556	0,000029846658	0,00010567365	0,00000000000	0,00029493696	0,00029493696	0,00000000000	0,000237549233
H414	SAN ZENO DI MONTAGNA	Verona	Verona	0,000005919260	0,000003613859	0,000000664148	0,0000046447270	0,0000000				

Codice cittadino	Denominazione	Regione	Provincia	AMMINISTRAZIONI	POLIZIA LOCALE	ISTRUZIONE PUBBLICA	RIFIUTI	TPL	TERRITORIO E USABILITA'	SOCIALE	ASILI NIDO	COMPLESSIVO
B81	SOMMACAMPANA	Verona	Verona	0,00027620955	0,00016561737	0,00027449369	0,00020010444	0,00000000000	0,00000000000	0,00027390644	0,00033638800	0,00026334595
B82	SONA	Verona	Verona	0,00029627861	0,00020864234	0,00028690014	0,00027636622	0,00000000000	0,00000000000	0,000302210388	0,00028693184	0,00028671640
B86	SORGA	Verona	Verona	0,00009597879	0,00002504979	0,00008684222	0,00004047760	0,00000000000	0,00000000000	0,00004641150	0,00000000000	0,00004471216
L136	TERRAZZO	Verona	Verona	0,00004584510	0,00002503877	0,00003681130	0,00003340132	0,00000000000	0,00000000000	0,000043018438	0,00000000000	0,00003804827
L287	TORRIL DEL BENAICO	Verona	Verona	0,000011649479	0,00000710380	0,00001293847	0,00001300802	0,00000000000	0,00000000000	0,0000449201105	0,00000000000	0,00000860672
L364	FRECONAGO	Verona	Verona	0,00009586874	0,00004635681	0,00008160126	0,00001236961	0,00000000000	0,00000000000	0,0000716630818	0,00002478426	0,00008395843
L366	FREVENZUELO	Verona	Verona	0,00002626640	0,00002864174	0,00004488178	0,000042031063	0,00000000000	0,00000000000	0,00004823838	0,00000000000	0,00004347630
L567	VALEGGIO SUL MINICHO	Verona	Verona	0,00001238408	0,00001833826	0,00003585610	0,00004877362	0,00000000000	0,00000000000	0,00003618642	0,00000000000	0,00003848150
L722	VEDUGHERONÈSE	Verona	Verona	0,000026535729	0,00001186018	0,00002864768	0,00001146546	0,00000000000	0,00000000000	0,000028271943	0,00000000000	0,00001659632
L781	VERONA	Verona	Verona	0,00003028267	0,000056214459	0,00004893965	0,00004614078	0,00000000000	0,00000000000	0,000079347682	0,00000000000	0,00006934839
D193	VERONELLA	Verona	Verona	0,000098473951	0,00005818294	0,00006962671	0,00006969401	0,00000000000	0,00000000000	0,00007736722	0,00003988653	0,00006401938
L870	VIEVEVANOVA	Verona	Verona	0,00003843614	0,00002823698	0,00003814186	0,00002942122	0,00000000000	0,00000000000	0,00003601692	0,00000000000	0,000040742718
L869	VEGAIO	Verona	Verona	0,00001834271	0,00001206276	0,00001721470	0,00001227205	0,00000000000	0,00000000000	0,000016273696	0,00000000000	0,000017127205
L972	VILLA BARTOLOMEA	Verona	Verona	0,000113547037	0,000027583156	0,00007598453	0,00008824686	0,00000000000	0,00000000000	0,00009114571	0,00004025008	0,00008374432
L949	VALLA FRANGA DI VERGHA	Verona	Verona	0,00001158400	0,0000482164311	0,00001948498	0,00004872426	0,00000000000	0,00000000000	0,00009042426	0,00000000000	0,00008468224
D172	ZEVIO	Verona	Verona	0,000065652167	0,000020687653	0,00001984044	0,00002954600	0,00000000000	0,00000000000	0,00024146842	0,000026261037	0,00023773736
D178	ZIMELLA	Verona	Verona	0,00008378357	0,00006282631	0,00007936038	0,00009320706	0,00000000000	0,00000000000	0,00006836762	0,00000000000	0,000089876213
A083	ASUGLIARO	Verona	Verona	0,000031640693	0,00002603428	0,00003987678	0,00001208830	0,00000000000	0,00000000000	0,00002654074	0,00000000000	0,000021342177
A154	ALBETTONÈ	Verona	Verona	0,00004248387	0,00002802246	0,000042301874	0,00002502233	0,00000000000	0,00000000000	0,00004230723	0,00000000000	0,00003283036
A202	ALONTE	Verona	Verona	0,00003032089	0,00001963929	0,00004380085	0,00001600065	0,00000000000	0,00000000000	0,00004850282	0,00000000000	0,00002830923
A231	ALTIVILLA VICENTINA	Verona	Verona	0,000021405097	0,000014781162	0,00002463769	0,0000173711806	0,00000000000	0,00000000000	0,0000207013977	0,00001158753	0,000019313418
A238	ALTIVISSO	Verona	Verona	0,000044268383	0,00002862586	0,00003646548	0,00001822698	0,00000000000	0,00000000000	0,00004064043	0,00000000000	0,000033561057
A377	ARGLUNARO	Verona	Verona	0,00014513367	0,00001584167	0,00001578409	0,00003956930	0,00001930136	0,00001930136	0,00004821847	0,00000000000	0,00010856332
A444	ARZIGNANO	Verona	Verona	0,00002281239	0,000004914228	0,00004687217	0,00003373674	0,00000000000	0,00000000000	0,000016719272	0,00000000000	0,000005861795
A485	ASISGO	Verona	Verona	0,00002935352	0,00002872252	0,000037681183	0,00003076766	0,00000000000	0,00000000000	0,00004747629	0,00000000000	0,0000384619272
A487	ASIGINANO VICENTINO	Verona	Verona	0,00002183303	0,00001642076	0,00002033048	0,00000886522	0,00000000000	0,00000000000	0,00001695584	0,00000000000	0,000014773396
A627	BARBARANO VICENTINO	Verona	Verona	0,00004000061	0,00003637657	0,000038341167	0,00001744320	0,00000000000	0,00000000000	0,0000456277	0,00001811845	0,000037437348
A634	BASSANO DEL GRAPPA	Verona	Verona	0,000018532247	0,00001665832	0,000078842015	0,00001278420	0,00004489448	0,00008821476	0,000042956082	0,00001655349	0,00007869181
A638	BOLZANO VICENTINO	Verona	Verona	0,000114585709	0,00008129578	0,0000108129578	0,000017031105	0,00000000000	0,00000000000	0,000019741098	0,00000000000	0,00003548422
B132	BREGANZE	Verona	Verona	0,000019522819	0,000026472849	0,00001660304	0,00001028602	0,00000000000	0,00000000000	0,000019519360	0,00000000000	0,000037222440
B143	BRENDOVA	Verona	Verona	0,000012817600	0,00007810011	0,00001278403	0,00000000000	0,00000000000	0,00000000000	0,00001933926	0,00000000000	0,00002482648
B161	BRESSANOVICO	Verona	Verona	0,000005697642	0,000008116506	0,00001964648	0,00003988638	0,00000000000	0,00000000000	0,00004276883	0,00000000000	0,000047936298
B186	BRIGLIANO	Verona	Verona	0,00007456058	0,0000038487155	0,00007208688	0,00003987406	0,00000000000	0,00000000000	0,000046297162	0,00000000000	0,000053471695
B403	CALDOGNO	Verona	Verona	0,000195641431	0,00008283466	0,0000198283466	0,0000194030015	0,00000000000	0,00000000000	0,000012594118	0,00002058815	0,000011640119
B433	CALTIRANO	Verona	Verona	0,000005103810	0,00002232217	0,00004122121	0,00002337114	0,00000000000	0,00000000000	0,00000000000	0,00000000000	0,00000000000
B441	CALVENE	Verona	Verona	0,000024658944	0,00001369226	0,000012614065	0,000012686430	0,00000000000	0,00000000000	0,000027108266	0,00000000000	0,00003322731
B485	CAMBESIO VICENTINO	Verona	Verona	0,00016733617	0,000018523643	0,000015823643	0,0000148123249	0,00000000000	0,00000000000	0,000019844032	0,00000000000	0,000019846601
B511	CAMPOLONGO SULLA BRENTA	Verona	Verona	0,00004465698	0,00002289948	0,00002656494	0,00001744467	0,00000000000	0,00000000000	0,00002710968	0,00000000000	0,0000263836536
B835	CARRE	Verona	Verona	0,00001582246	0,00000787423	0,00000388068	0,00001130040	0,00000000000	0,00000000000	0,000011098572	0,00000000000	0,00001340458
B844	CARTIGLIANO	Verona	Verona	0,0000089346780	0,00004812503	0,000038852154	0,000037794602	0,00000000000	0,00000000000	0,0000844012	0,00000000000	0,000032417720
C037	CASSOLA	Verona	Verona	0,000087867193	0,000038169238	0,00003980077	0,00003495936	0,000027178407	0,00000000000	0,00006739378	0,00000000000	0,00005938018
C058	CASTEGNERO	Verona	Verona	0,00002457327	0,000018100240	0,0000242800408	0,0000149513917	0,00000000000	0,00000000000	0,00024243383	0,00000000000	0,00002276284
C119	CASTELGOMBERTO	Verona	Verona	0,0000051091693	0,000003481323	0,00003448763	0,000030270069	0,00000000000	0,00000000000	0,000046444361	0,000010965406	0,000010965406
C405	CHIAMPO	Verona	Verona	0,00018191874	0,00001789139	0,00002769360	0,0000176436073	0,00000000000	0,00000000000	0,000023089173	0,00000000000	0,000018662228
C850	CHIEPPANO	Verona	Verona	0,00000284712	0,00000303922	0,00000000000	0,00000000000	0,00000000000	0,00000000000	0,00000000000	0,00000000000	0,00000000000
C824	CHISON DEL GRAPPA	Verona	Verona	0,0000032817507	0,000011933602	0,00001176688	0,00001659411	0,00000000000	0,00000000000	0,00000000000	0,00000000000	0,00000000000
C949	COGOLO DEL CENICHO	Verona	Verona	0,00006276330	0,00004038574	0,00006557276	0,00003384486	0,00000000000	0,00000000000	0,00002717427	0,00000000000	0,000041543426
D020	CORNIGLIO VICENTINO	Verona	Verona	0,000021064247	0,0000144119398	0,000020291708	0,00001480996	0,00000000000	0,00000000000	0,000020862018	0,00000000000	0,0000268168829
D107	CORSA ARSIZARA	Verona	Verona	0,000138131398	0,000011162262	0,00001186323	0,000012086027	0,00000000000	0,00000000000	0,000012086027	0,00000000000	0,000012086027
D185	CREZZO	Verona	Verona	0,00003302573	0,000018420543	0,00001726030	0,0000136074069	0,00000000000	0,00000000000	0,000016683034	0,00000000000	0,000016683034
D379	CHIEPPANO	Verona	Verona	0,00000328067	0,000001913210	0,000001913210	0,000001913210	0,00000000000	0,00000000000	0,000001913210	0,00000000000	0,000001913210
D407	ENEGO	Verona	Verona	0,000024385000	0,000017607633	0,000022910598	0,0000169024340	0,00000000000	0,00000000000	0,000024385000	0,00000000000	0,000024385000
D495	FAKA VICENTINO	Verona	Verona	0,000001005095	0,000000447779	0,00000078675	0,0000003324064	0,00000000000	0,00000000000	0,00000000000	0,00000000000	0,00000000000
D760	FOZZA	Verona	Verona	0,00002525740	0,000010034846	0,0000003327620	0,0000009745428	0,00000000000	0,00000000000	0,00000000000	0,00000000000	0,00000000000
D882	GALLIO	Verona	Verona	0,00000720474	0,0000032356168	0,00004402072	0,000004887023	0,00000000000	0,00000000000	0,0000032356168	0,00000000000	0,000004181819

Comune cattedrale	Denominazione	Regione	Provincia	AMMINISTRAZIONE PUBBLICA	RFUUTI	TPL	TERRITORIO C VALUTATO	SOCIALE	ASINUDO	COMPLESSIVO
1156	TEZZE SUL BRENTA	Veneto	Verona	0,000167105139	0,0001709148918	0,0000000000000	0,0000000000000	0,0000000000000	0,000001888430	0,000170891688
1157	THIENE	Veneto	Verona	0,000448213174	0,000338181977	0,0000000000000	0,0000000000000	0,000487838657	0,000487838657	0,00097573448
1217	TONZEA DEL GIACONE	Veneto	Verona	0,000031765381	0,000017574343	0,0000000000000	0,0000000000000	0,000040794744	0,000040794744	0,000081589487
1248	TORREBELLUONO	Veneto	Verona	0,000108081818	0,000084386052	0,0000000000000	0,0000000000000	0,0000000000000	0,0000000000000	0,0000000000000
1297	TORRI DI QUARTESOLO	Veneto	Verona	0,000225284422	0,000185189094	0,0000000000000	0,0000000000000	0,0000000000000	0,0000000000000	0,0000000000000
1433	TRUSSO	Veneto	Verona	0,000167518106	0,00018448134	0,0000000000000	0,0000000000000	0,0000000000000	0,0000000000000	0,0000000000000
MS4	VAL LIGNA	Veneto	Verona	0,000088842322	0,000078627673	0,0000000000000	0,0000000000000	0,0000000000000	0,0000000000000	0,0000000000000
LE61	VALDAGNO	Veneto	Verona	0,000408844881	0,000384310372	0,0000000000000	0,0000000000000	0,000465754519	0,000465754519	0,000931509438
LE4	VALDASTICO	Veneto	Verona	0,000342405101	0,00013876526	0,0000000000000	0,0000000000000	0,0000000000000	0,0000000000000	0,0000000000000
LE24	VALLE DEI PASIRIO	Veneto	Verona	0,000076446737	0,000046078458	0,0000000000000	0,0000000000000	0,0000000000000	0,0000000000000	0,0000000000000
LE50	VALSASSINA	Veneto	Verona	0,000434515113	0,000313245204	0,0000000000000	0,0000000000000	0,0000000000000	0,0000000000000	0,0000000000000
1723	VEG D'ASTICO	Veneto	Verona	0,0002452105183	0,0002094421592	0,0000000000000	0,0000000000000	0,0000000000000	0,0000000000000	0,0000000000000
1840	VICENZA	Veneto	Verona	0,002186402726	0,0021664731086	0,0000000000000	0,0000000000000	0,002186402726	0,002186402726	0,004372805453
1852	VILLASA	Veneto	Verona	0,000041807302	0,000020418880	0,0000000000000	0,0000000000000	0,0000000000000	0,0000000000000	0,0000000000000
MS2	VILLAVIERA	Veneto	Verona	0,000145141337	0,00008851057	0,0000000000000	0,0000000000000	0,0000000000000	0,0000000000000	0,0000000000000
MS2	ZANE	Veneto	Verona	0,000130015324	0,00008444183	0,0000000000000	0,0000000000000	0,0000000000000	0,0000000000000	0,0000000000000
MS2	ZEREGHEO	Veneto	Verona	0,000082850366	0,000031718753	0,0000000000000	0,0000000000000	0,0000000000000	0,0000000000000	0,0000000000000
MS4	ZOVINCULO	Veneto	Verona	0,000073338171	0,000031718753	0,0000000000000	0,0000000000000	0,0000000000000	0,0000000000000	0,0000000000000
MS9	ZUGLIANO	Veneto	Verona	0,000115573784	0,000073338171	0,0000000000000	0,0000000000000	0,0000000000000	0,0000000000000	0,0000000000000

18A01214

LEONARDO CIRCELLI, *redattore*

DELIA CHIARA, *vice redattore*

